Rhône-Alpes, Haute-Savoie
Arâches-la-Frasse
Flaine Forêt

Immeuble dit résidence Sirius

Références du dossier

Numéro de dossier : IA74000946
Date de l'enquête initiale : 2006
Date(s) de rédaction : 2011
Cadre de l'étude : enquête thématique régionale Stations de sports d'hiver
Degré d'étude : repéré

Désignation

Dénomination : immeuble
Appellation : résidence Sirius

Compléments de localisation

Milieu d'implantation : en ville
Références cadastrales : 2006, C01, 247

Historique

L´immeuble Sirius appartient à la seconde tranche du quartier de Flaine Forêt (repère S15 au plan de masse). Le projet est étudié en 1983 conjointement par l´agence MBA à New-York et l´agence SCPA Gatje-Jossa-Maroy à Paris pour le compte groupe immobilier Pieralp Catherine Mamet, avec un programme de 268 lits et 62 logements répartis entre 52 appartements de 2 pièces et 10 appartements de 3 pièces disposés sur 5 niveaux. Le permis de construire est délivré en octobre 1984. En 1986, le projet est modifié par la SCPA Jossa-Chiquet-Loehr-Michaelles-Vallejos pour le groupe immobilier Pieralp Catherine Mamet. La capacité de la résidence est limitée à 252 lits répartis dans 54 logements pour la plupart sont de type deux pièces assemblés deux par deux pouvant constituer selon la demande un ou deux logements. Dans les travées latérales sont prévus 6 logements de type 3 pièces, selon une configuration semblable à la résidence Sagittaire. La largeur des terrasses est réduite de 1,5 m. à 1,2 m. au profit de la profondeur des logements. La galerie ouverte du dernier niveau est couverte par la toiture. A l´amont, l´escalier en vis hors-oeuvre est traité dans un volume circulaire et les fenêtres sont plus nombreuses à chaque niveau pour éclairer la coursive. Le permis de construire est délivré en février 1987. Le chantier se déroule sur deux saisons et la résidence est livrée pour noël 1988. En 2005 les façades sont ravalées et les parties en béton brut sont recouvertes d´une peinture de ton sable clair.

Période(s) principale(s) : 4e quart 20e siècle
Dates : 1983 (daté par source), 1986
Auteur(s) de l'oeuvre : Marcel Breuer Associés (agence d'architecture, attribution par source), Gatje-Jossa-Maroy-Chiquet-Loehr-Michaelles-Vallejos SCPA (agence d'architecture, attribution par source)
Personne(s) liée(s) à l'histoire de l'oeuvre : Pieralp Catherine Mamet (commanditaire)

Description

La résidence Sirius, parallèle aux courbes de niveaux, est implantée dans la partie centrale de la composition linéaire tracée selon une courbe de niveau et ancrée dans le talus aval de l´allée de desserte. Le plan est rectangulaire, partagé en 12 travées régulières groupées en deux blocs de 7 et 5 travées. La construction comprend 5 niveaux identiques. Le volume est parallélépipédique, avec les deux étages supérieurs traités en débord sur la partie aval et partiellement sur la partie amont du socle formé par les niveaux inférieurs. L´accès à la résidence s´effectue de plain-pied depuis l´allée par une passerelle enjambant le talus et relié à l´entrée placée au quatrième niveau. Un escalier en vis hors-oeuvre dessert chaque palier. Tous les niveaux sont desservis par une coursive placée en mur nord distribuant 10 appartements. La construction est en béton

armé et laisse paraître les assemblages sur les murs extérieurs peints ou recouverts pour certaines parties d´un bardage bois. En façade sud, les logements sont équipés d´une paroi partiellement vitrée placée entre murs de refend et ouverte sur une terrasse avec des parois séparatives en bois. Les balcons sont filants en forme de galeries continues équipées de garde-corps en bois. Le traitement différent selon les niveaux souligne la composition de l´édifice. Les galeries des deux niveaux supérieurs, couvertes et fermées latéralement, dessinent l´acrotère de l´édifice. Aux deux niveaux intermédiaires les galeries ouvertes forment la partie médiane de l´édifice. La façade nord est régulière avec une allège en béton moulé surmonté d´un vitrage continu entre murs de refends. Les angles amont sont disposés en encorbellement et traités en éléments de béton moulé avec une volumétrie rythmée par l´alternance sur toute la hauteur de panneaux pleins et de murs en saillie. Les murs pignons sont en plaques de béton moulé, disposés par rangs réguliers. La terrasse est recouverte d´une étanchéité protégée par des gravillons.

Eléments descriptifs

Matériau(x) du gros-oeuvre, mise en oeuvre et revêtement : bois ; essentage de planches ; revêtement ; béton armé
Matériau(x) de couverture : bitume
Étage(s) ou vaisseau(x) : rez-de-chaussée, 4 étages carrés
Type(s) de couverture : terrasse
Escaliers : escalier hors-oeuvre : escalier en vis, en maçonnerie

Typologies et état de conservation

Typologies : immeuble parallèle aux courbes de niveaux, coursive latérale

Statut, intérêt et protection

Statut de la propriété : propriété privée

Références documentaires

Documents figurés

- **Flaine Forêt. Appartements S15. Plan de situation. Pieralp Gap, M.B. A architectes, 17 août 1984.**
  Flaine Forêt. Appartements S15. Plan de situation. Pieralp Gap, M.B. A architectes, 17 août 1984. Pap., tirage ozalyd (AM Arâches-la-Frasse)

- **Flaine Forêt. Appartements S15. Plan de masse. Pieralp Gap, M.B. A architectes, 17 août 1984. Pap.,**
  Flaine Forêt. Appartements S15. Plan de masse. Pieralp Gap, M.B. A architectes, 17 août 1984. Pap., tirage ozalyd. 1 : 200 (AM Arâches-la-Frasse)

- **Flaine Forêt. Appartements S15. Plan niveaux 1 et 2. Pieralp Gap, M.B. A architectes, 17 août 1984.**
  Flaine Forêt. Appartements S15. Plan niveaux 1 et 2. Pieralp Gap, M.B. A architectes, 17 août 1984. Pap., tirage ozalyd. 1 : 100 (AM Arâches-la-Frasse)

- **Flaine Forêt. Appartements S15. Plan niveaux 3, 4 et 5. Pieralp Gap, M.B. A architectes, 17 août**
  Flaine Forêt. Appartements S15. Plan niveaux 3, 4 et 5. Pieralp Gap, M.B. A architectes, 17 août 1984. Pap., tirage ozalyd. 1 : 100 (AM Arâches-la-Frasse)

- **Flaine Forêt. Appartements S15. Façades, coupe. Pieralp Gap, M.B. A architectes, 17 août 1984.**
  Flaine Forêt. Appartements S15. Façades, coupe. Pieralp Gap, M.B. A architectes, 17 août 1984. Pap., tirage ozalyd. 1 : 100 (AM Arâches-la-Frasse)

- **Flaine Forêt S15. Plan des abords. Pieralp Grenoble, M.B. A architectes Paris, SCPA Jossa, Chiquet,**
  Flaine Forêt S15. Plan des abords. Pieralp Grenoble, M.B. A architectes Paris, SCPA Jossa, Chiquet, Loehr, Michahelles, Vallejos, 24 octobre 1986. Pap., tirage ozalyd. 1 : 200 (AM Arâches-la-Frasse)

- **Flaine Forêt S15. Plan niveau 0. Pieralp Grenoble, M.B. A architectes Paris, SCPA Jossa, Chiquet,**

Flaine Forêt S15. Plan niveau 0. Pieralp Grenoble, M.B. A architectes Paris, SCPA Jossa, Chiquet, Loehr, Michahelles, Vallejos, 2 décembre 1986. Pap., tirage ozalyd. 1 : 50 (AM Arâches-la-Frasse)

- **Flaine Forêt S15. Plan niveau 2. Pieralp Grenoble, M.B. A architectes Paris, SCPA Jossa, Chiquet,** *Flaine Forêt S15. Plan niveau 2*. Pieralp Grenoble, M.B. A architectes Paris, SCPA Jossa, Chiquet, Loehr, Michahelles, Vallejos, 2 décembre 1986. Pap., tirage ozalyd. 1 : 50 (AM Arâches-la-Frasse)

- **Flaine Forêt S15. Plan niveau 3. Pieralp Grenoble, M.B. A architectes Paris, SCPA Jossa, Chiquet,** *Flaine Forêt S15. Plan niveau 3*. Pieralp Grenoble, M.B. A architectes Paris, SCPA Jossa, Chiquet, Loehr, Michahelles, Vallejos, 2 décembre 1986. Pap., tirage ozalyd. 1 : 50 (AM Arâches-la-Frasse)

- **Flaine Forêt S15. Plan niveau 4. Pieralp Grenoble, M.B. A architectes Paris, SCPA Jossa, Chiquet,** *Flaine Forêt S15. Plan niveau 4*. Pieralp Grenoble, M.B. A architectes Paris, SCPA Jossa, Chiquet, Loehr, Michahelles, Vallejos, 2 décembre 1986. Pap., tirage ozalyd. 1 : 50 (AM Arâches-la-Frasse)

- **Flaine Forêt S15. Façades et coupe. Pieralp Grenoble, M.B. A architectes Paris, SCPA Jossa,** *Flaine Forêt S15. Façades et coupe*. Pieralp Grenoble, M.B. A architectes Paris, SCPA Jossa, Chiquet, Loehr, Michahelles, Vallejos, 2 décembre 1986. Pap., tirage ozalyd. 1 : 50 (AM Arâches-la-Frasse)

Illustrations

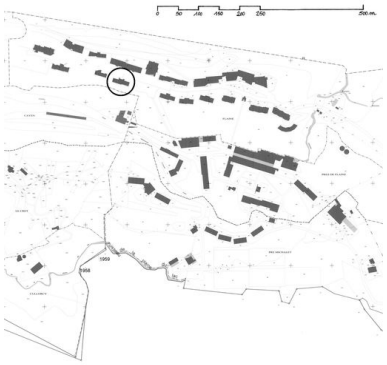

Plan de situation, extrait du plan cadastral d'Arâches-le-Frasse, section CO1
Dess. Jean-François Lyon-Caen, Dess. C. Salomon-Pelen
IVR82_20117401615NUD

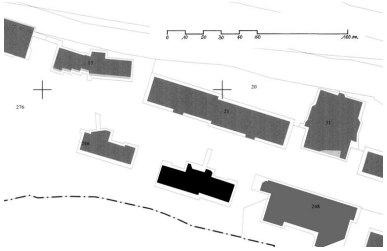

Plan masse, extrait du plan cadastral d'Arâches-la-Frasse, section CO1
Dess. Jean-François Lyon-Caen, Dess. C. Salomon-Pelen
IVR82_20117401628NUD

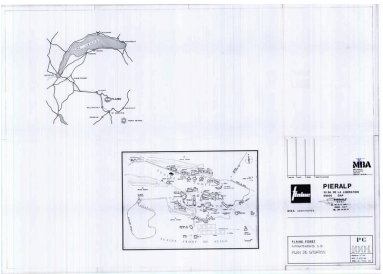

Plan de situation. M.B. A architectes, 17 août 1984 (AC Arâches-la-Frasse)
Phot. Jean-François Lyon-Caen, Phot. C. Salomon-Pelen, Autr. M.B.A. (agence d'architecture)
IVR82_20117401841NUC

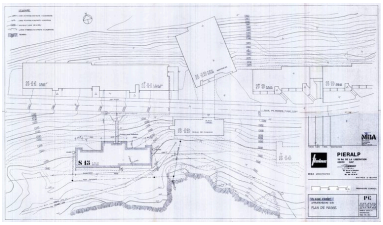

Plan de masse. M.B. A architectes, 17 août 1984 (AC Arâches-la-Frasse)
Phot. Jean-François Lyon-Caen, Phot. C. Salomon-Pelen, Autr. M.B.A. (agence d'architecture)
IVR82_20117401842NUC

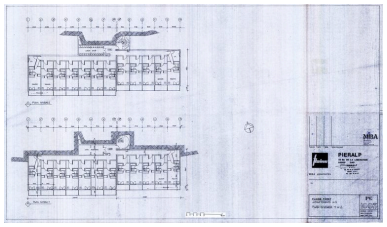

Plans du rez-de-chaussée et du 1er étage. M.B. A architectes, 17 août 1984 (AC Arâches-la-Frasse)
Phot. Jean-François Lyon-Caen, Phot. C. Salomon-Pelen, Autr. M.B.A. (agence d'architecture)
IVR82_20117401843NUC

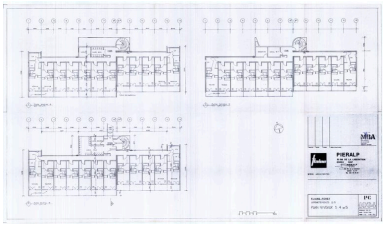

Plans des 2e, 3e et 4e étages. M.B. A architectes, 17 août 1984 (AC Arâches-la-Frasse)
Phot. Jean-François Lyon-Caen, Phot. C. Salomon-Pelen, Autr. M.B.A. (agence d'architecture)
IVR82_20117401844NUC

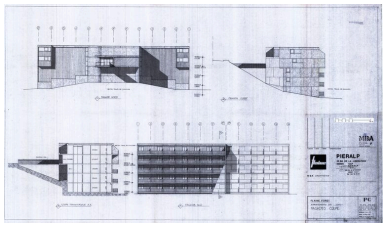

Elévations et coupe. M.B. A architectes, 17 août 1984 (AC Arâches-la-Frasse) Phot. Jean-François Lyon-Caen, Phot. C. Salomon-Pelen, Autr. M.B.A. (agence d'architecture) IVR82_20117401845NUC

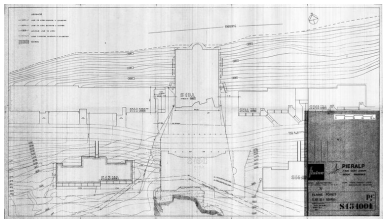

Plan des abords. M.B. A architectes, SCPA Jossa, Chiquet, Loehr, Michahelles, Vallejos architectes, 24 octobre 1986 (AC Arâches-la-Frasse) Phot. Jean-François Lyon-Caen, Phot. C. Salomon-Pelen, Autr. M.B.A. (agence d'architecture), Autr. Chiquet SCPA Jossa IVR82_20117401846NUC

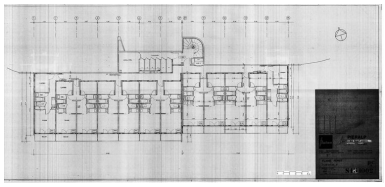

Plan du rez-de-chaussée. M.B. A architectes, SCPA Jossa, Chiquet, Loehr, Michahelles, Vallejos architectes, 2 décembre 1986 (AC Arâches-la-Frasse) Phot. Jean-François Lyon-Caen, Phot. C. Salomon-Pelen, Autr. M.B.A. (agence d'architecture), Autr. Chiquet SCPA Jossa IVR82_20117401847NUC

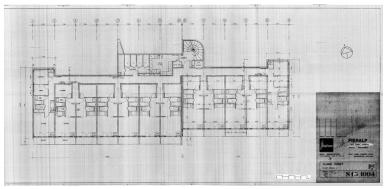

Plan du 1er étage. M.B. A architectes, SCPA Jossa, Chiquet, Loehr, Michahelles, Vallejos architectes, 2 décembre 1986 (AC Arâches-la-Frasse) Phot. Jean-François Lyon-Caen, Phot. C. Salomon-Pelen, Autr. M.B.A. (agence d'architecture), Autr. Chiquet SCPA Jossa IVR82_20117401848NUC

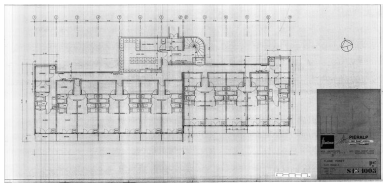

Plan du 2e étage. M.B. A architectes, SCPA Jossa, Chiquet, Loehr, Michahelles, Vallejos architectes, 2 décembre 1986 (AC Arâches-la-Frasse) Phot. Jean-François Lyon-Caen, Phot. C. Salomon-Pelen, Autr. M.B.A. (agence d'architecture), Autr. Chiquet SCPA Jossa IVR82_20117401849NUC

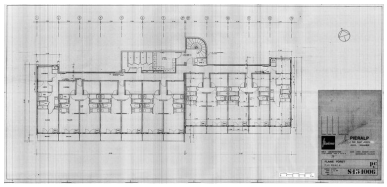

Plan du 3e étage. M.B. A architectes, SCPA Jossa, Chiquet, Loehr, Michahelles, Vallejos architectes, 2 décembre 1986 (AC Arâches-la-Frasse) Phot. Jean-François Lyon-Caen, Phot. C. Salomon-Pelen, Autr. M.B.A. (agence d'architecture), Autr. Chiquet SCPA Jossa IVR82_20117401850NUC

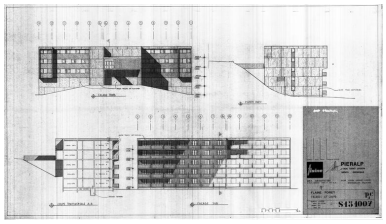

Elévations et coupe. M.B. A architectes, SCPA Jossa, Chiquet, Loehr, Michahelles, Vallejos architectes, 2 décembre 1986 (AC Arâches-la-Frasse) Phot. Jean-François Lyon-Caen, Phot. C. Salomon-Pelen, Autr. M.B.A. (agence d'architecture), Autr. Chiquet SCPA Jossa IVR82_20117401851NUC

Vue d'ensemble depuis le nord-est Phot. Jean-François Lyon-Caen, Phot. C. Salomon-Pelen IVR82_20117401852NUCA

Vue d'ensemble depuis le nord-ouest Phot. Jean-François Lyon-Caen, Phot. C. Salomon-Pelen IVR82_20117401853NUCA

Vue de l'entrée et de
la partie occidentale
Phot. Eric Dessert
IVR82_20097400201NUCA

Détail de l'entrée
Phot. Eric Dessert
IVR82_20097400203NUCA

La partie occidentale
depuis le nord-ouest
Phot. Jean-François Lyon-
Caen, Phot. C. Salomon-Pelen
IVR82_20117401854NUCA

Vue de la partie occidentale et du
pignon de la résidence Verseau
Phot. Eric Dessert
IVR82_20097400202NUCA

L'entrée de la résidence
Sirius et la partie occidentale
de la résidence Verseau
Phot. Eric Dessert
IVR82_20097400204NUCA

Elévation nord, partie orientale
Phot. Jean-François Lyon-
Caen, Phot. C. Salomon-Pelen
IVR82_20117401855NUCA

Le pignon oriental
Phot. Jean-François Lyon-
Caen, Phot. C. Salomon-Pelen
IVR82_20117401856NUCA

Elévation sud
Phot. Jean-François Lyon-
Caen, Phot. C. Salomon-Pelen
IVR82_20117401857NUCA

Elévation sud, vue depuis le sud-ouest
Phot. Jean-François Lyon-
Caen, Phot. C. Salomon-Pelen
IVR82_20117401858NUCA

Elévation sud. Détail des balcons
Phot. Jean-François Lyon-Caen, Phot. C. Salomon-Pelen
IVR82_20117401859NUCA

Le hall d'entrée
Phot. Jean-François Lyon-Caen, Phot. C. Salomon-Pelen
IVR82_20117401860NUCA

Le hall d'entrée. Les boîtes aux lettres
Phot. Jean-François Lyon-Caen, Phot. C. Salomon-Pelen
IVR82_20117401861NUCA



Un couloir de distribution
Phot. Jean-François Lyon-Caen, Phot. C. Salomon-Pelen
IVR82_20117401862NUCA

Dossiers liés

Dossiers de synthèse :
Présentation de l'aire d'étude Flaine (IA74000924) Arâches-la-Frasse
Présentation de la commune d´Arâches-la-Frasse (IA74000925) Arâches-la-Frasse
Immeubles, hôtels de voyageurs (IA74000927) Rhône-Alpes, Haute-Savoie, Arâches-la-Frasse
Oeuvre(s) contenue(s) :
Oeuvre(s) en rapport :
Station de sports d´hiver de Flaine (IA74000926) Arâches-la-Frasse

Auteur(s) du dossier : Allegra Masci Salvina, Éliette Karche, Jean-François Lyon-Caen, Catherine Salomon-Pelen
Copyright(s) : © Région Rhône-Alpes, Inventaire général du patrimoine culturel ; © Ecole d'architecture de Grenoble

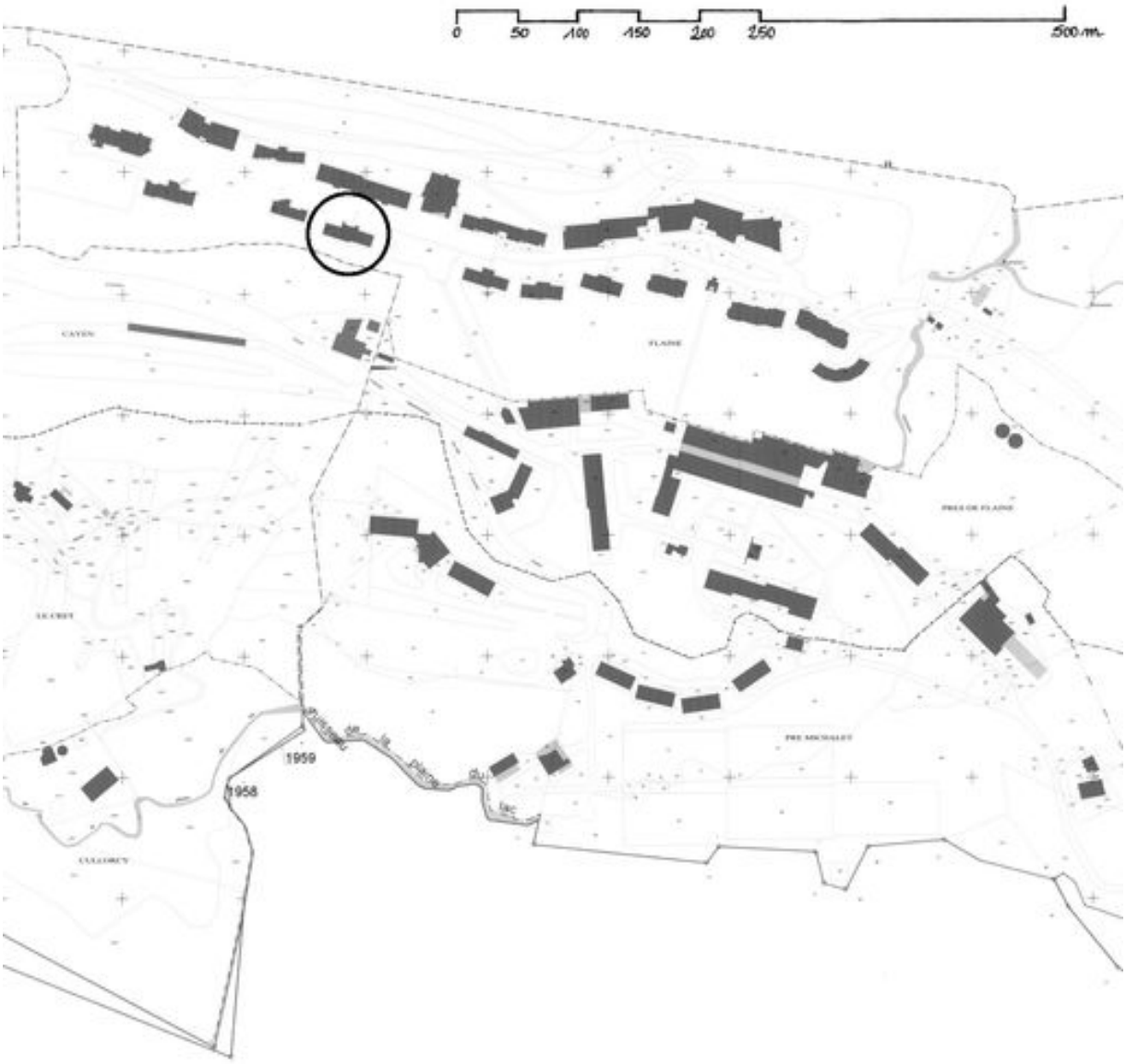

Plan de situation, extrait du plan cadastral d'Arâches-le-Frasse, section CO1

Référence du document reproduit :

- **Plan cadastral d'Arâches-la-Frasse**
  Plan cadastral d'Arâches-la-Frasse

IVR82_20117401615NUD
Auteur de l'illustration : Jean-François Lyon-Caen, Auteur de l'illustration : C. Salomon-Pelen
Technique de relevé : reprise de fond ; Échelle : 1:5000
© Région Rhône-Alpes, Inventaire général du patrimoine culturel
reproduction soumise à autorisation du titulaire des droits d'exploitation

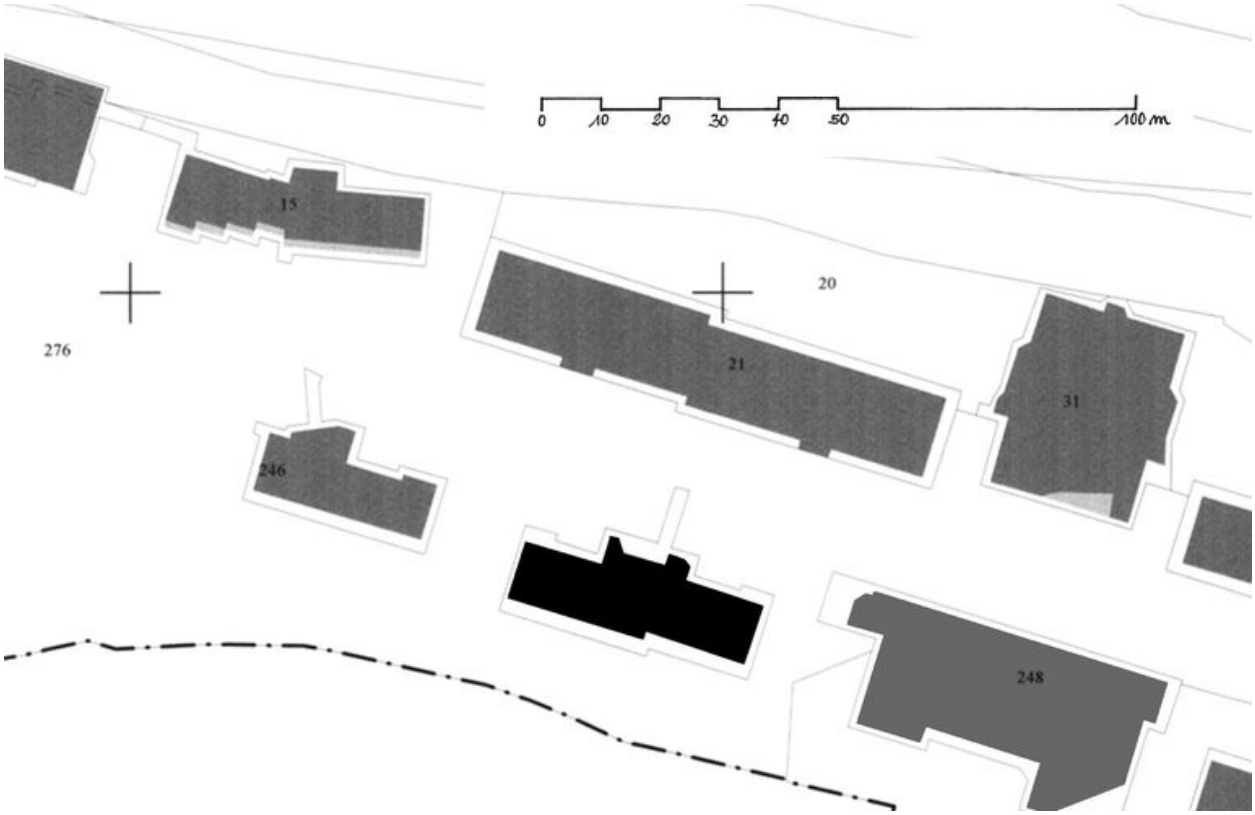

Plan masse, extrait du plan cadastral d'Arâches-la-Frasse, section CO1

Référence du document reproduit :

- **plan cadastral d'Arâches-la-Frasse**
  plan cadastral d'Arâches-la-Frasse

IVR82_20117401628NUD
Auteur de l'illustration : Jean-François Lyon-Caen, Auteur de l'illustration : C. Salomon-Pelen
Technique de relevé : reprise de fond ;
© Région Rhône-Alpes, Inventaire général du patrimoine culturel
reproduction soumise à autorisation du titulaire des droits d'exploitation

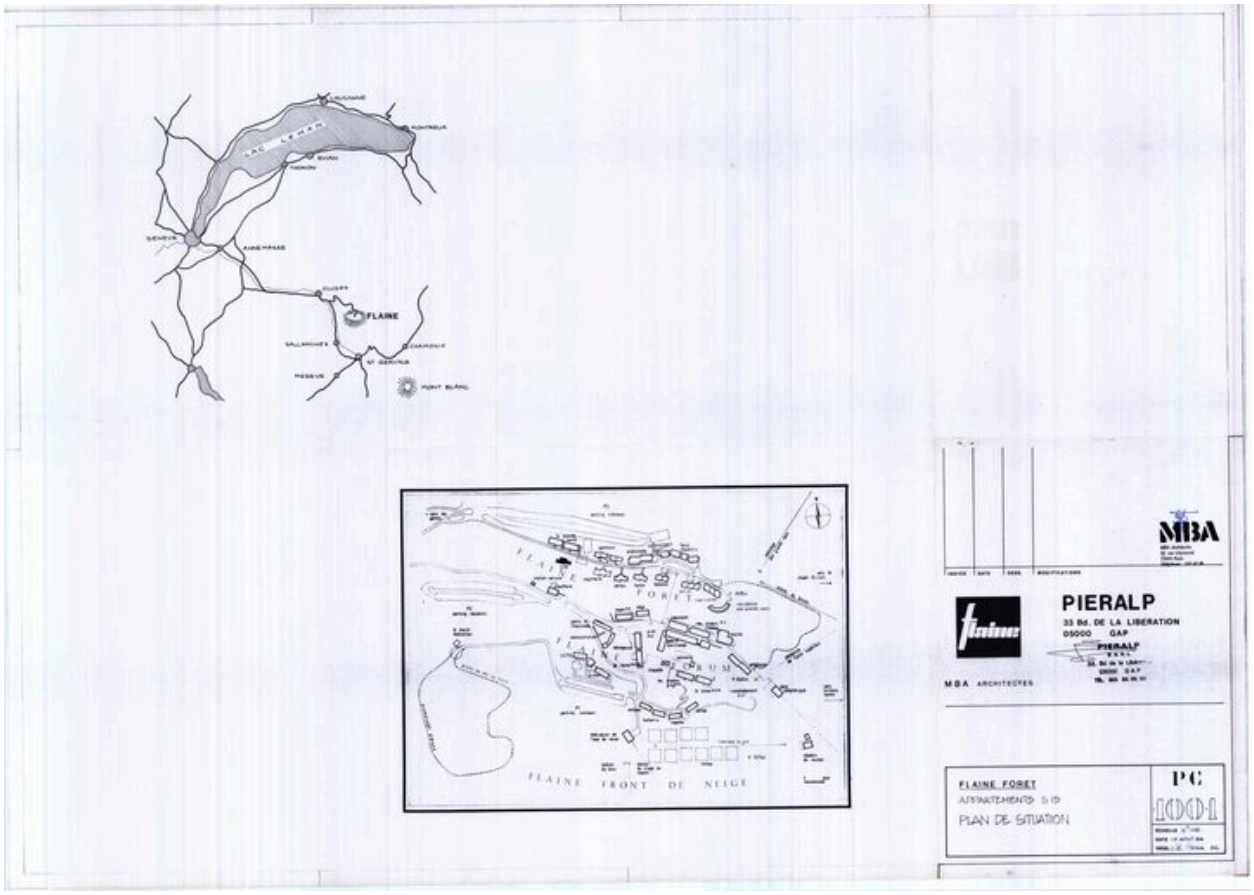

Plan de situation. M.B. A architectes, 17 août 1984 (AC Arâches-la-Frasse)

Référence du document reproduit :

- **Flaine Forêt. Appartements S15. Plan de situation. Pieralp Gap, M.B. A architectes, 17 août 1984.** *Flaine Forêt. Appartements S15. Plan de situation*. Pieralp Gap, M.B. A architectes, 17 août 1984. Pap., tirage ozalyd (AM Arâches-la-Frasse)

IVR82_20117401841NUC
Auteur de l'illustration : Jean-François Lyon-Caen, Auteur de l'illustration : C. Salomon-Pelen
Auteur du document reproduit : M.B.A. (agence d'architecture)
Date de prise de vue : 2006
© Région Rhône-Alpes, Inventaire général du patrimoine culturel ; © Archives municipales d'Arâches-la-Frasse
reproduction soumise à autorisation du titulaire des droits d'exploitation

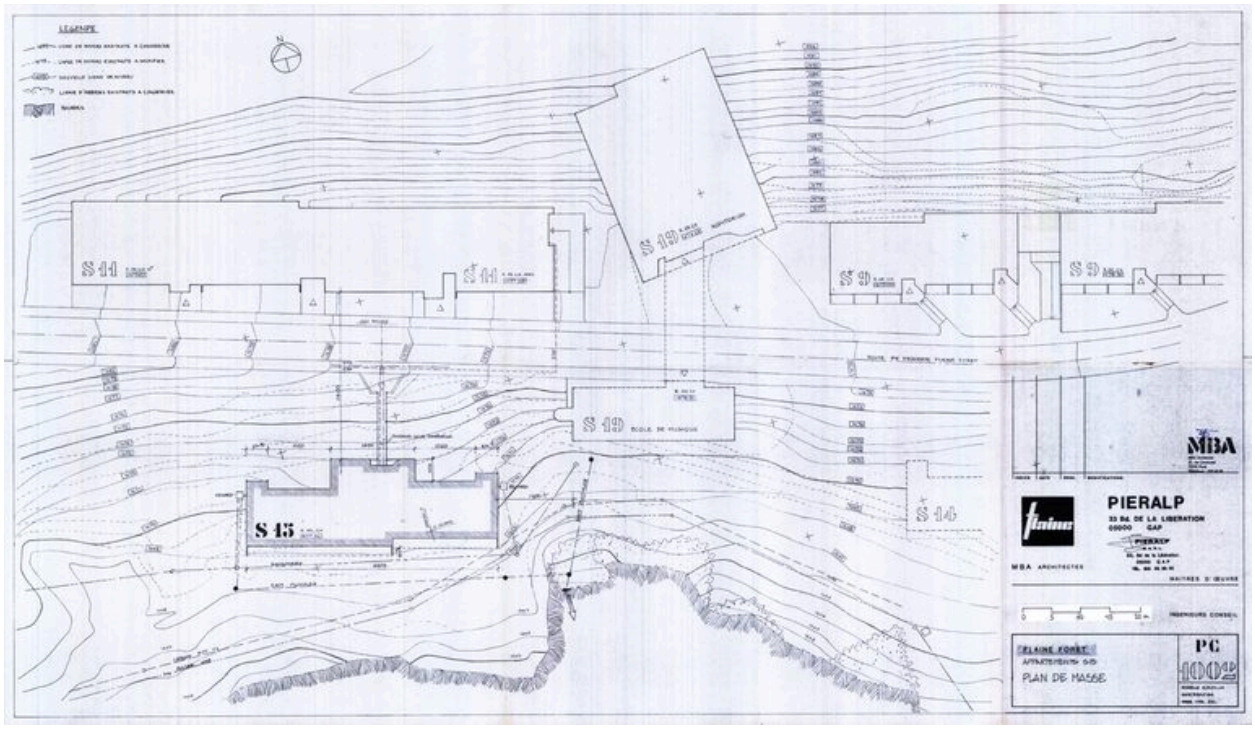

Plan de masse. M.B. A architectes, 17 août 1984 (AC Arâches-la-Frasse)

Référence du document reproduit :

- **Flaine Forêt. Appartements S15. Plan de masse. Pieralp Gap, M.B. A architectes, 17 août 1984. Pap.,** *Flaine Forêt. Appartements S15. Plan de masse*. Pieralp Gap, M.B. A architectes, 17 août 1984. Pap., tirage ozalyd. 1 : 200 (AM Arâches-la-Frasse)

IVR82_20117401842NUC
Auteur de l'illustration : Jean-François Lyon-Caen, Auteur de l'illustration : C. Salomon-Pelen
Auteur du document reproduit : M.B.A. (agence d'architecture)
Date de prise de vue : 2006
© Région Rhône-Alpes, Inventaire général du patrimoine culturel ; © Archives municipales d'Arâches-la-Frasse
reproduction soumise à autorisation du titulaire des droits d'exploitation

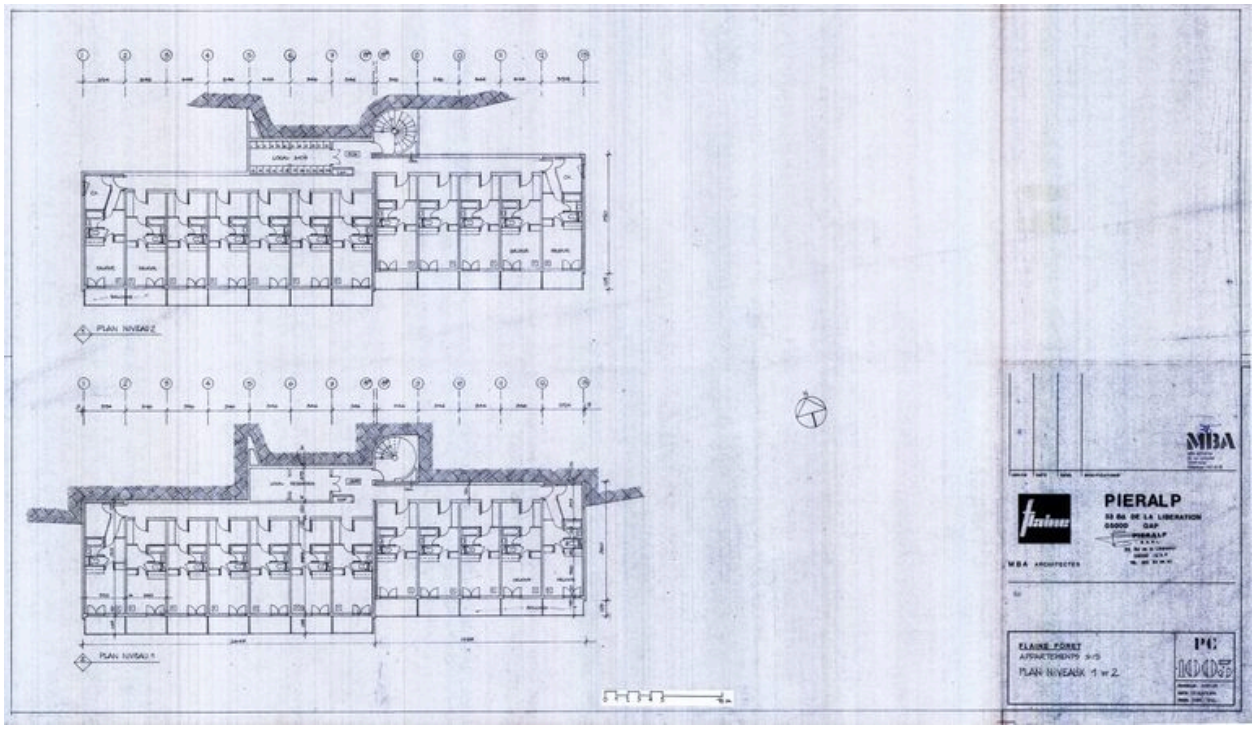

Plans du rez-de-chaussée et du 1er étage. M.B. A architectes, 17 août 1984 (AC Arâches-la-Frasse)

Référence du document reproduit :

- **Flaine Forêt. Appartements S15. Plan niveaux 1 et 2. Pieralp Gap, M.B. A architectes, 17 août 1984.** *Flaine Forêt. Appartements S15. Plan niveaux 1 et 2*. Pieralp Gap, M.B. A architectes, 17 août 1984. Pap., tirage ozalyd. 1 : 100 (AM Arâches-la-Frasse)

IVR82_20117401843NUC
Auteur de l'illustration : Jean-François Lyon-Caen, Auteur de l'illustration : C. Salomon-Pelen
Auteur du document reproduit : M.B.A. (agence d'architecture)
Date de prise de vue : 2006
© Région Rhône-Alpes, Inventaire général du patrimoine culturel ; © Archives municipales d'Arâches-la-Frasse
reproduction soumise à autorisation du titulaire des droits d'exploitation

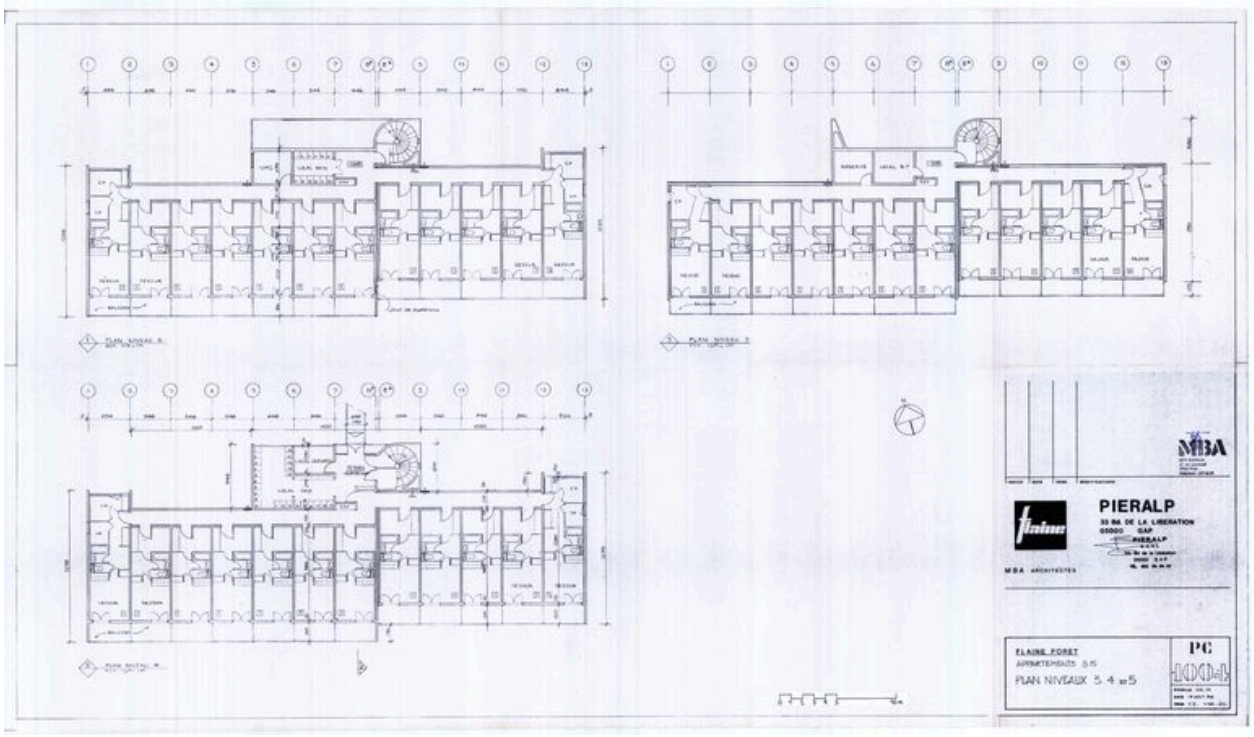

Plans des 2e, 3e et 4e étages. M.B. A architectes, 17 août 1984 (AC Arâches-la-Frasse)

Référence du document reproduit :

- **Flaine Forêt. Appartements S15. Plan niveaux 3, 4 et 5. Pieralp Gap, M.B. A architectes, 17 août**
  Flaine Forêt. Appartements S15. Plan niveaux 3, 4 et 5. Pieralp Gap, M.B. A architectes, 17 août 1984. Pap., tirage ozalyd. 1 : 100 (AM Arâches-la-Frasse)

IVR82_20117401844NUC
Auteur de l'illustration : Jean-François Lyon-Caen, Auteur de l'illustration : C. Salomon-Pelen
Auteur du document reproduit : M.B.A. (agence d'architecture)
Date de prise de vue : 2006
© Région Rhône-Alpes, Inventaire général du patrimoine culturel ; © Archives municipales d'Arâches-la-Frasse
reproduction soumise à autorisation du titulaire des droits d'exploitation

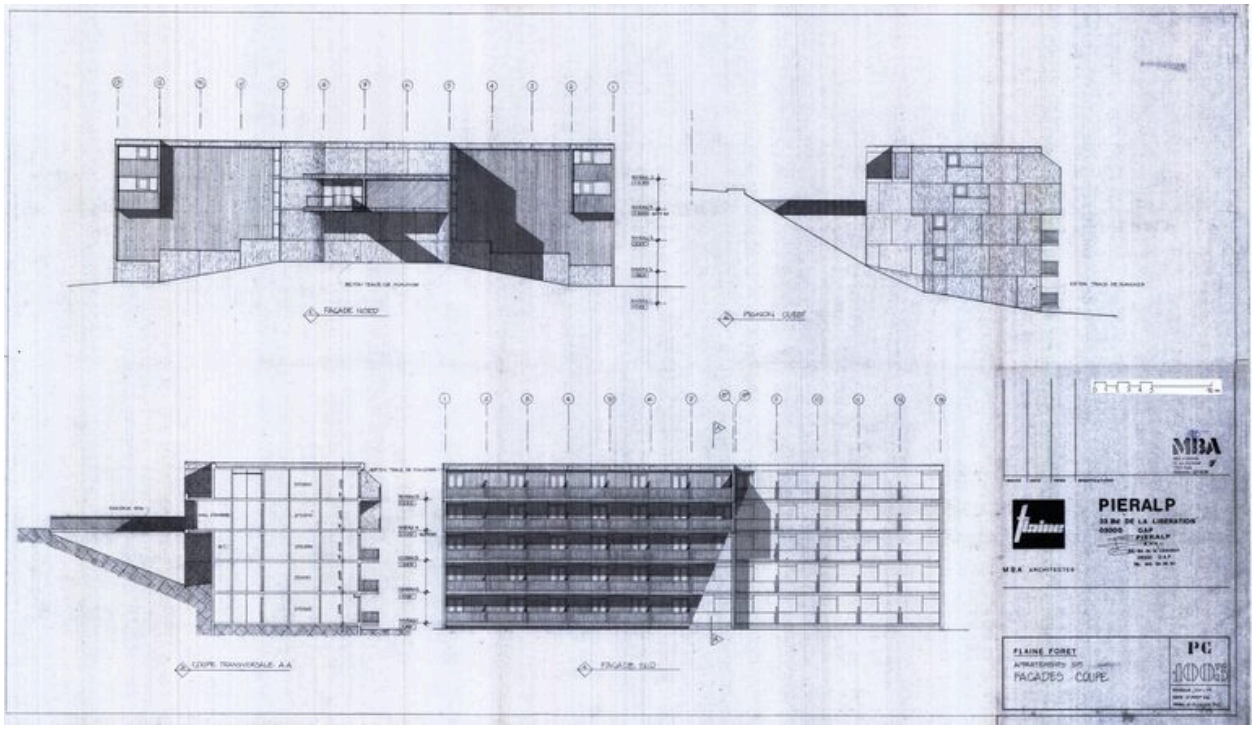

Elévations et coupe. M.B. A architectes, 17 août 1984 (AC Arâches-la-Frasse)

Référence du document reproduit :

- **Flaine Forêt. Appartements S15. Façades, coupe. Pieralp Gap, M.B. A architectes, 17 août 1984.**
  Flaine Forêt. Appartements S15. Façades, coupe. Pieralp Gap, M.B. A architectes, 17 août 1984. Pap., tirage ozalyd. 1 : 100 (AM Arâches-la-Frasse)

IVR82_20117401845NUC
Auteur de l'illustration : Jean-François Lyon-Caen, Auteur de l'illustration : C. Salomon-Pelen
Auteur du document reproduit : M.B.A. (agence d'architecture)
Date de prise de vue : 2006
© Région Rhône-Alpes, Inventaire général du patrimoine culturel ; © Archives municipales d'Arâches-la-Frasse
reproduction soumise à autorisation du titulaire des droits d'exploitation

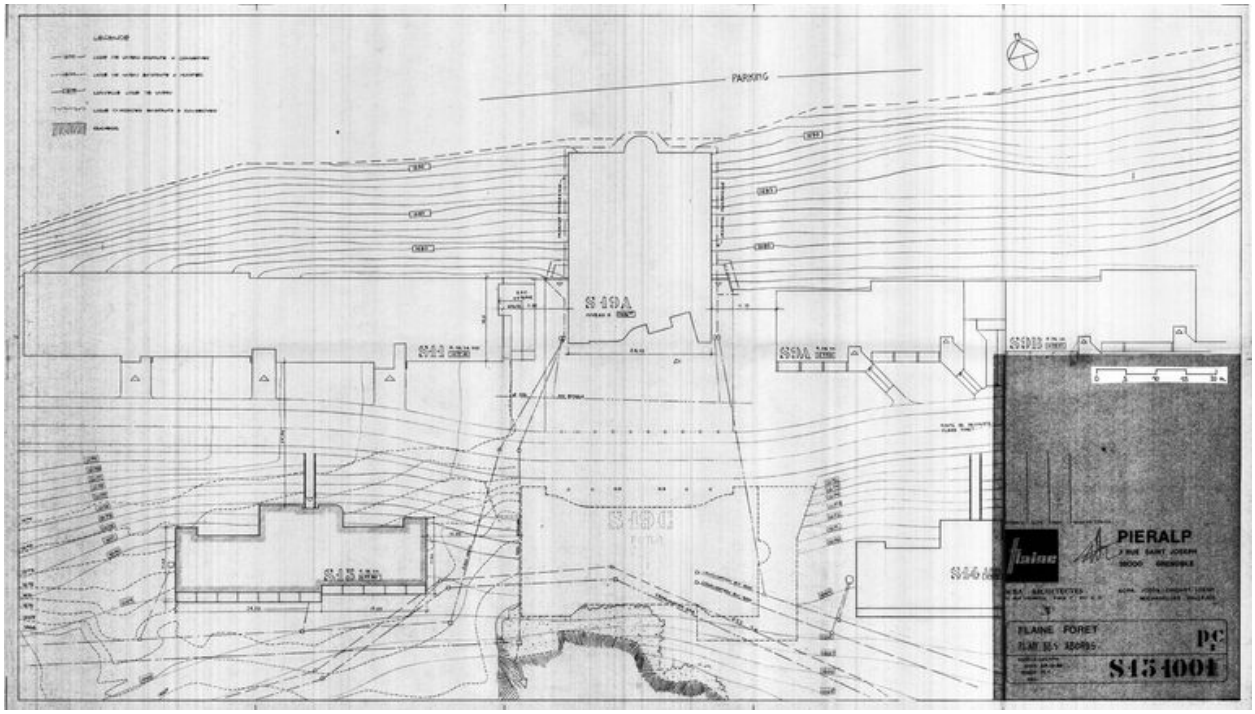

Plan des abords. M.B. A architectes, SCPA Jossa, Chiquet, Loehr, Michahelles, Vallejos architectes, 24 octobre 1986 (AC Arâches-la-Frasse)

Référence du document reproduit :

- **Flaine Forêt S15. Plan des abords. Pieralp Grenoble, M.B. A architectes Paris, SCPA Jossa, Chiquet,** *Flaine Forêt S15. Plan des abords*. Pieralp Grenoble, M.B. A architectes Paris, SCPA Jossa, Chiquet, Loehr, Michahelles, Vallejos, 24 octobre 1986. Pap., tirage ozalyd. 1 : 200 (AM Arâches-la-Frasse)

IVR82_20117401846NUC
Auteur de l'illustration : Jean-François Lyon-Caen, Auteur de l'illustration : C. Salomon-Pelen
Auteur du document reproduit : M.B.A. (agence d'architecture), Chiquet SCPA Jossa
© Région Rhône-Alpes, Inventaire général du patrimoine culturel ; © Archives municipales d'Arâches-la-Frasse
reproduction soumise à autorisation du titulaire des droits d'exploitation

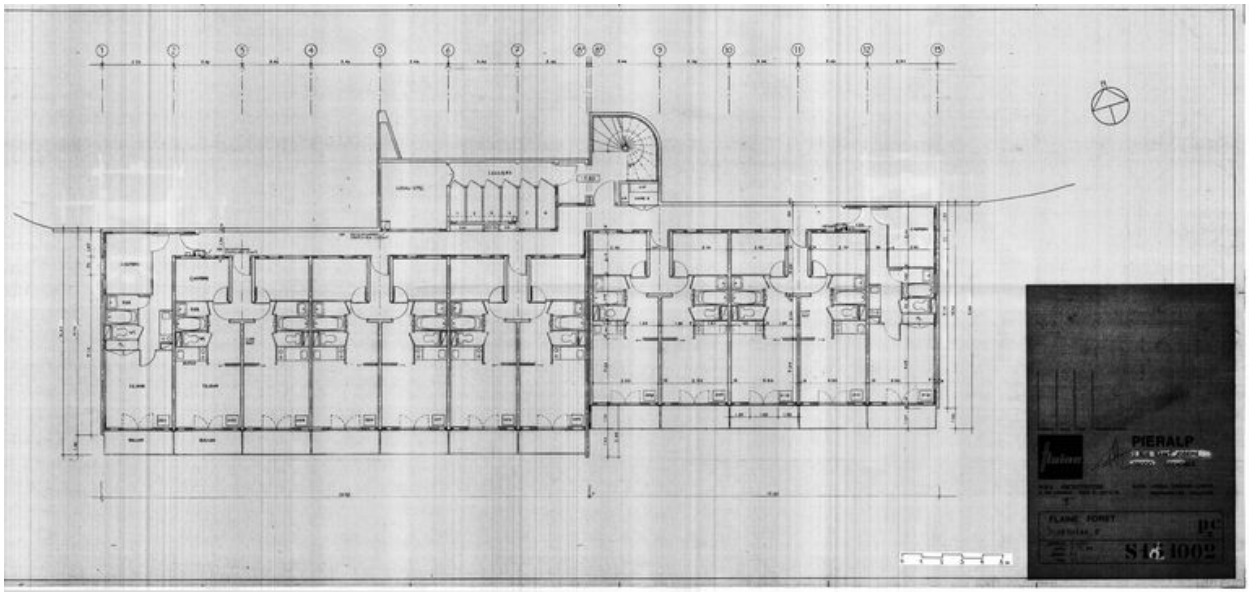

Plan du rez-de-chaussée. M.B. A architectes, SCPA Jossa, Chiquet, Loehr, Michahelles, Vallejos architectes, 2 décembre 1986 (AC Arâches-la-Frasse)

Référence du document reproduit :

- **Flaine Forêt S15. Plan niveau 0. Pieralp Grenoble, M.B. A architectes Paris, SCPA Jossa, Chiquet,** *Flaine Forêt S15. Plan niveau 0*. Pieralp Grenoble, M.B. A architectes Paris, SCPA Jossa, Chiquet, Loehr, Michahelles, Vallejos, 2 décembre 1986. Pap., tirage ozalyd. 1 : 50 (AM Arâches-la-Frasse)

IVR82_20117401847NUC
Auteur de l'illustration : Jean-François Lyon-Caen, Auteur de l'illustration : C. Salomon-Pelen
Auteur du document reproduit : M.B.A. (agence d'architecture), Chiquet SCPA Jossa
© Région Rhône-Alpes, Inventaire général du patrimoine culturel ; © Archives municipales d'Arâches-la-Frasse
reproduction soumise à autorisation du titulaire des droits d'exploitation

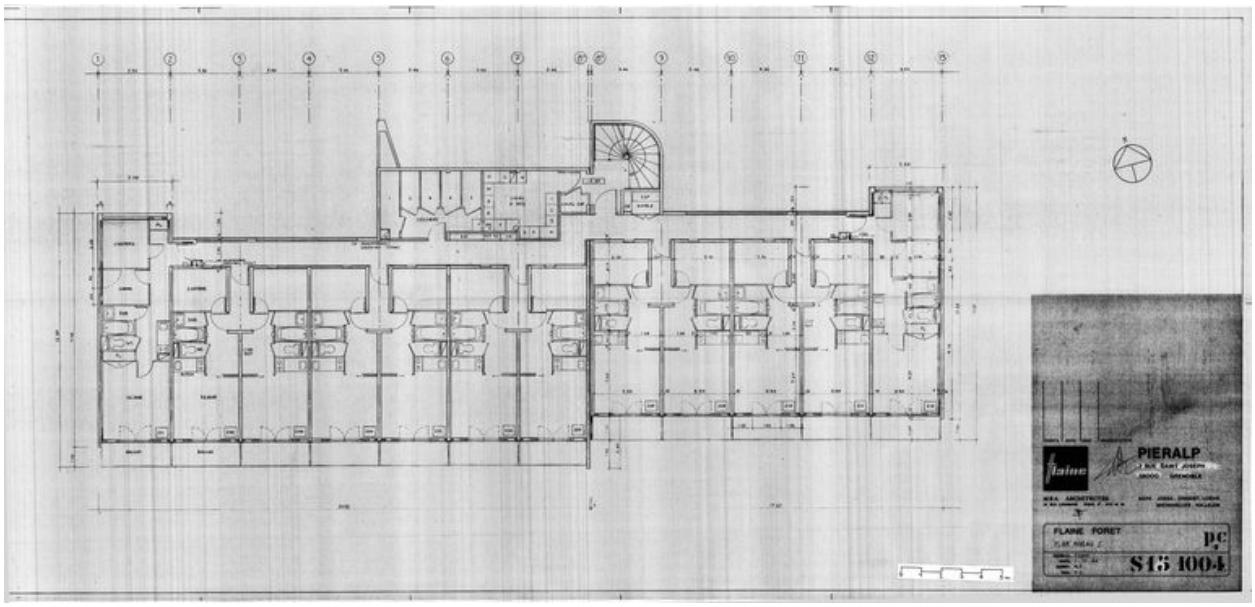

Plan du 1er étage. M.B. A architectes, SCPA Jossa, Chiquet, Loehr, Michahelles, Vallejos architectes, 2 décembre 1986 (AC Arâches-la-Frasse)

Référence du document reproduit :

- **Flaine Forêt S15. Plan niveau 2. Pieralp Grenoble, M.B. A architectes Paris, SCPA Jossa, Chiquet,** *Flaine Forêt S15. Plan niveau 2*. Pieralp Grenoble, M.B. A architectes Paris, SCPA Jossa, Chiquet, Loehr, Michahelles, Vallejos, 2 décembre 1986. Pap., tirage ozalyd. 1 : 50 (AM Arâches-la-Frasse)

IVR82_20117401848NUC
Auteur de l'illustration : Jean-François Lyon-Caen, Auteur de l'illustration : C. Salomon-Pelen
Auteur du document reproduit : M.B.A. (agence d'architecture), Chiquet SCPA Jossa
© Région Rhône-Alpes, Inventaire général du patrimoine culturel ; © Archives municipales d'Arâches-la-Frasse
reproduction soumise à autorisation du titulaire des droits d'exploitation

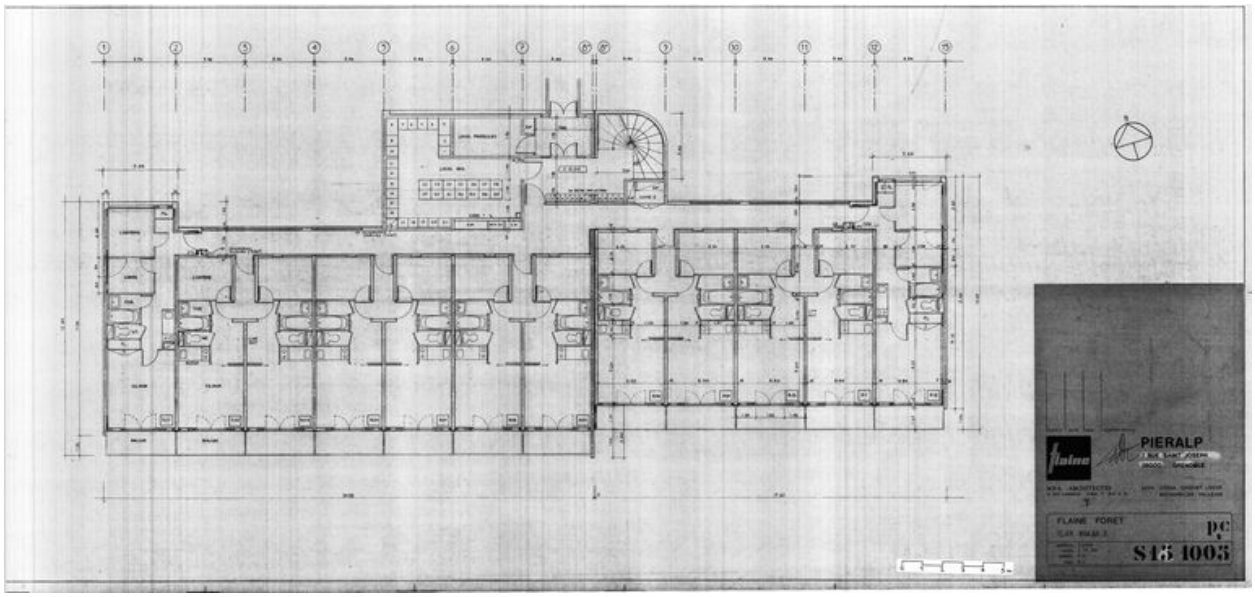

Plan du 2e étage. M.B. A architectes, SCPA Jossa, Chiquet, Loehr, Michahelles, Vallejos architectes, 2 décembre 1986 (AC Arâches-la-Frasse)

Référence du document reproduit :

- **Flaine Forêt S15. Plan niveau 3. Pieralp Grenoble, M.B. A architectes Paris, SCPA Jossa, Chiquet,** *Flaine Forêt S15. Plan niveau 3*. Pieralp Grenoble, M.B. A architectes Paris, SCPA Jossa, Chiquet, Loehr, Michahelles, Vallejos, 2 décembre 1986. Pap., tirage ozalyd. 1 : 50 (AM Arâches-la-Frasse)

IVR82_20117401849NUC
Auteur de l'illustration : Jean-François Lyon-Caen, Auteur de l'illustration : C. Salomon-Pelen
Auteur du document reproduit : M.B.A. (agence d'architecture), Chiquet SCPA Jossa
© Région Rhône-Alpes, Inventaire général du patrimoine culturel ; © Archives municipales d'Arâches-la-Frasse
reproduction soumise à autorisation du titulaire des droits d'exploitation

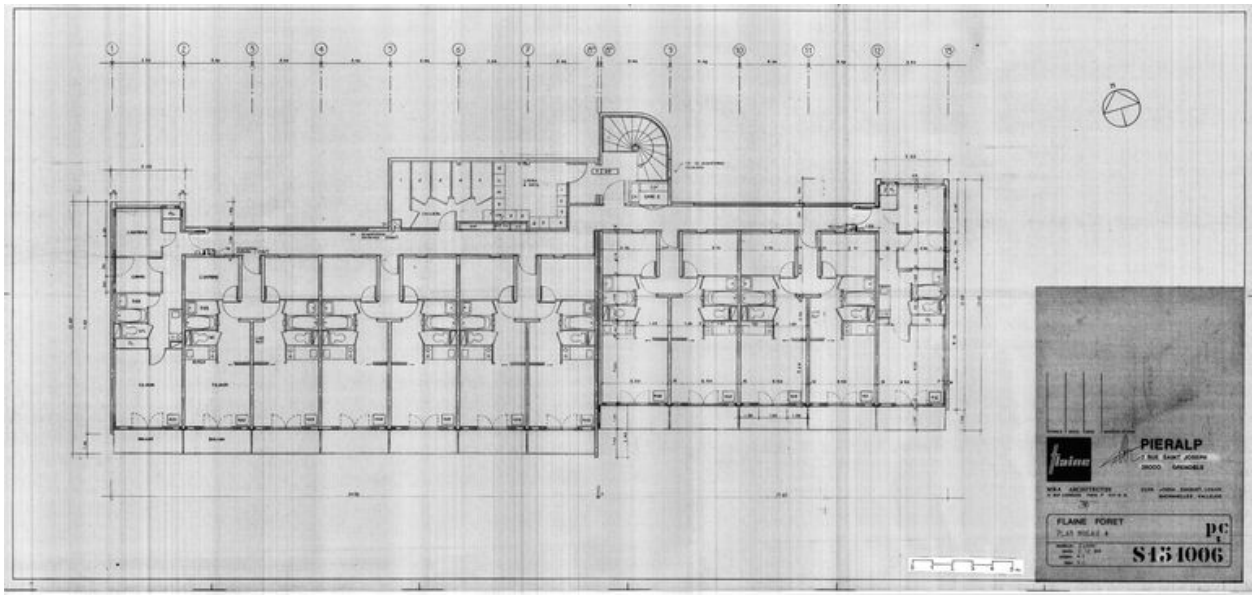

Plan du 3e étage. M.B. A architectes, SCPA Jossa, Chiquet, Loehr, Michahelles, Vallejos architectes, 2 décembre 1986 (AC Arâches-la-Frasse)

Référence du document reproduit :

- **Flaine Forêt S15. Plan niveau 4. Pieralp Grenoble, M.B. A architectes Paris, SCPA Jossa, Chiquet,** *Flaine Forêt S15. Plan niveau 4*. Pieralp Grenoble, M.B. A architectes Paris, SCPA Jossa, Chiquet, Loehr, Michahelles, Vallejos, 2 décembre 1986. Pap., tirage ozalyd. 1 : 50 (AM Arâches-la-Frasse)

IVR82_20117401850NUC
Auteur de l'illustration : Jean-François Lyon-Caen, Auteur de l'illustration : C. Salomon-Pelen
Auteur du document reproduit : M.B.A. (agence d'architecture), Chiquet SCPA Jossa
© Région Rhône-Alpes, Inventaire général du patrimoine culturel ; © Archives municipales d'Arâches-la-Frasse
reproduction soumise à autorisation du titulaire des droits d'exploitation

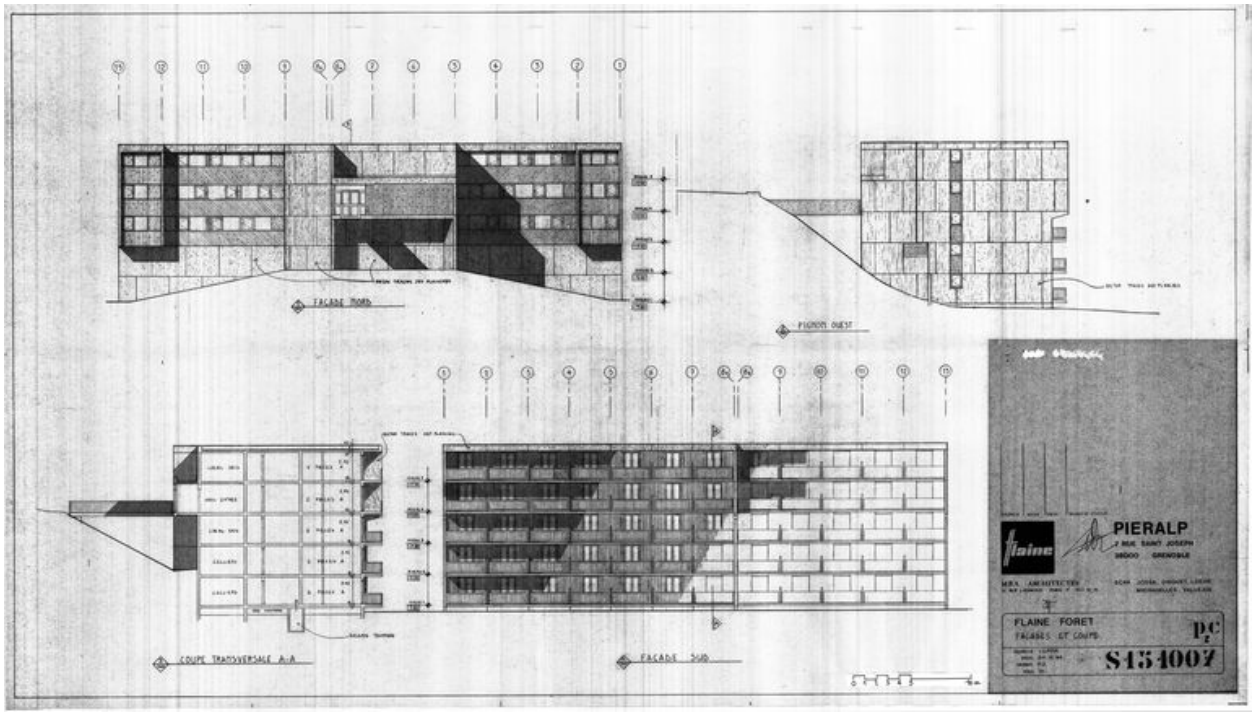

Elévations et coupe. M.B. A architectes, SCPA Jossa, Chiquet, Loehr, Michahelles, Vallejos architectes, 2 décembre 1986 (AC Arâches-la-Frasse)

Référence du document reproduit :

- **Flaine Forêt S15. Façades et coupe. Pieralp Grenoble, M.B. A architectes Paris, SCPA Jossa,**
  Flaine Forêt S15. Façades et coupe. Pieralp Grenoble, M.B. A architectes Paris, SCPA Jossa, Chiquet, Loehr, Michahelles, Vallejos, 2 décembre 1986. Pap., tirage ozalyd. 1 : 50 (AM Arâches-la-Frasse)

IVR82_20117401851NUC
Auteur de l'illustration : Jean-François Lyon-Caen, Auteur de l'illustration : C. Salomon-Pelen
Auteur du document reproduit : M.B.A. (agence d'architecture), Chiquet SCPA Jossa
© Région Rhône-Alpes, Inventaire général du patrimoine culturel ; © Archives municipales d'Arâches-la-Frasse
reproduction soumise à autorisation du titulaire des droits d'exploitation

Vue d'ensemble depuis le nord-est

IVR82_20117401852NUCA
Auteur de l'illustration : Jean-François Lyon-Caen, Auteur de l'illustration : C. Salomon-Pelen
© Région Rhône-Alpes, Inventaire général du patrimoine culturel
reproduction soumise à autorisation du titulaire des droits d'exploitation

Vue d'ensemble depuis le nord-ouest

IVR82_20117401853NUCA
Auteur de l'illustration : Jean-François Lyon-Caen, Auteur de l'illustration : C. Salomon-Pelen
© Région Rhône-Alpes, Inventaire général du patrimoine culturel
reproduction soumise à autorisation du titulaire des droits d'exploitation

Vue de l'entrée et de la partie occidentale

IVR82_20097400201NUCA
Auteur de l'illustration : Eric Dessert
© Région Rhône-Alpes, Inventaire général du patrimoine culturel
reproduction soumise à autorisation du titulaire des droits d'exploitation

La partie occidentale depuis le nord-ouest

IVR82_20117401854NUCA
Auteur de l'illustration : Jean-François Lyon-Caen, Auteur de l'illustration : C. Salomon-Pelen
© Région Rhône-Alpes, Inventaire général du patrimoine culturel
reproduction soumise à autorisation du titulaire des droits d'exploitation

L'entrée de la résidence Sirius et la partie occidentale de la résidence Verseau

IVR82_20097400204NUCA
Auteur de l'illustration : Eric Dessert
© Région Rhône-Alpes, Inventaire général du patrimoine culturel
reproduction soumise à autorisation du titulaire des droits d'exploitation

Détail de l'entrée

IVR82_20097400203NUCA
Auteur de l'illustration : Eric Dessert
© Région Rhône-Alpes, Inventaire général du patrimoine culturel
reproduction soumise à autorisation du titulaire des droits d'exploitation



Vue de la partie occidentale et du pignon de la résidence Verseau

IVR82_20097400202NUCA
Auteur de l'illustration : Eric Dessert
© Région Rhône-Alpes, Inventaire général du patrimoine culturel
reproduction soumise à autorisation du titulaire des droits d'exploitation

Elévation nord, partie orientale

IVR82_20117401855NUCA
Auteur de l'illustration : Jean-François Lyon-Caen, Auteur de l'illustration : C. Salomon-Pelen
© Région Rhône-Alpes, Inventaire général du patrimoine culturel
reproduction soumise à autorisation du titulaire des droits d'exploitation

Le pignon oriental

IVR82_20117401856NUCA
Auteur de l'illustration : Jean-François Lyon-Caen, Auteur de l'illustration : C. Salomon-Pelen
© Région Rhône-Alpes, Inventaire général du patrimoine culturel
reproduction soumise à autorisation du titulaire des droits d'exploitation

Elévation sud

IVR82_20117401857NUCA
Auteur de l'illustration : Jean-François Lyon-Caen, Auteur de l'illustration : C. Salomon-Pelen
© Région Rhône-Alpes, Inventaire général du patrimoine culturel
reproduction soumise à autorisation du titulaire des droits d'exploitation

Elévation sud, vue depuis le sud-ouest

IVR82_20117401858NUCA
Auteur de l'illustration : Jean-François Lyon-Caen, Auteur de l'illustration : C. Salomon-Pelen
© Région Rhône-Alpes, Inventaire général du patrimoine culturel
reproduction soumise à autorisation du titulaire des droits d'exploitation

Elévation sud. Détail des balcons

IVR82_20117401859NUCA
Auteur de l'illustration : Jean-François Lyon-Caen, Auteur de l'illustration : C. Salomon-Pelen
© Région Rhône-Alpes, Inventaire général du patrimoine culturel
reproduction soumise à autorisation du titulaire des droits d'exploitation

Le hall d'entrée

IVR82_20117401860NUCA
Auteur de l'illustration : Jean-François Lyon-Caen, Auteur de l'illustration : C. Salomon-Pelen
© Région Rhône-Alpes, Inventaire général du patrimoine culturel
reproduction soumise à autorisation du titulaire des droits d'exploitation

Le hall d'entrée. Les boîtes aux lettres

IVR82_20117401861NUCA
Auteur de l'illustration : Jean-François Lyon-Caen, Auteur de l'illustration : C. Salomon-Pelen
© Région Rhône-Alpes, Inventaire général du patrimoine culturel
reproduction soumise à autorisation du titulaire des droits d'exploitation

Un couloir de distribution

IVR82_20117401862NUCA
Auteur de l'illustration : Jean-François Lyon-Caen, Auteur de l'illustration : C. Salomon-Pelen
© Région Rhône-Alpes, Inventaire général du patrimoine culturel
reproduction soumise à autorisation du titulaire des droits d'exploitation