Rhône-Alpes, Savoie
Montricher-Albanne

# Présentation de l'aire d'étude les Karellis

## Références du dossier

Numéro de dossier : IA73003052
Date de l'enquête initiale : 2009
Date(s) de rédaction : 2012
Cadre de l'étude : enquête thématique régionale Stations de sports d'hiver

## Désignation

Aires d'études : Les Karellis
Milieu d'implantation : en village

## Historique

La station des Karellis a été étudiée dans le cadre d'un contrat d'étude passée entre la Région Rhône-Alpes et l´Ecole d´architecture de Grenoble. .

## Références documentaires

### Documents d'archive

- **AM Montricher-Albanne. Dossiers de permis de construire**
  AM Montricher-Albanne. Dossiers de permis de construire

### Documents figurés

- **Le site des Karellis. Photogr., vers 1960 (AD Savoie. 6J 1340)**
  Le site des Karellis. Photogr., vers 1960 (AD Savoie. 6J 1340)

### Bibliographie


- **AGENCE SAVOYARDE D´AMÉNAGEMENT, DE DÉVELOPPEMENT ET D´AIDE AUX COLLECTIVITÉS. Impact des stations**
  AGENCE SAVOYARDE D´AMÉNAGEMENT, DE DÉVELOPPEMENT ET D´AIDE AUX COLLECTIVITÉS. **Impact des stations de sports d´hiver sur le milieu local, deux exemples : les Karellis, la Rosière de Montvalezan**. Paris : ministère de l´Urbanisme et du Logement, 1981

- **EDMOND, Gilbert. Des Karellis... au quotidien. S. l. : s.n., 2009**
  EDMOND, Gilbert. **Des Karellis... au quotidien**. S. l. : s.n., 2009

- **LAINÉ, Pierre. Bon souvenir des Karellis. S. l. : R, 1980**
  LAINÉ, Pierre. **Bon souvenir des Karellis**. S. l. : R, 1980

- **LAINÉ, Pierre. Les Karellis. De l´utopie à la réalité, perspectives pour de nouveaux types**
  LAINÉ, Pierre. **Les Karellis. De l´utopie à la réalité, perspectives pour de nouveaux types d´entreprises et de développement harmonisé**. La Motte-Servolex : association ADOPL, 2011

- **LAINÉ, Pierre. Les Karellis. La station touristique de l´économie sociale. S. l. : Pierre Lainé,**
  LAINÉ, Pierre. **Les Karellis. La station touristique de l´économie sociale**. S. l. : Pierre Lainé, 1985

- **LAINÉ, Pierre. Les Karellis ou le rêve d´un développement harmonisé. Association des amis de**
  LAINÉ, Pierre. **Les Karellis ou le rêve d´un développement harmonisé**. Association des amis de l´École de Paris : 1999 (http : //www.ecole.org)

- **LAINÉ, Pierre. Les Karellis. Vingt ans de développement harmonisé. Mérignac : 1992**
  LAINÉ, Pierre. **Les Karellis. Vingt ans de développement harmonisé**. Mérignac : 1992

- **Programme général de la station de Montricher - les Karellis. Section et intersection dans le**
  **Programme général de la station de Montricher - les Karellis. Section et intersection dans le milieu, aménagement des volumes et espaces**. La Motte-Servolex : Pierre Lainé, 1973

- **La station des Karellis. Un exemple de développement harmonisé. Les Karellis : impr. Salomon,**
  **La station des Karellis. Un exemple de développement harmonisé**. Les Karellis : impr. Salomon, janvier 2002


### Périodiques


- **ROUSSELOT, Philippe. Chronique de l´Association Renouveau, une histoire emblématique du tourisme**
  ROUSSELOT, Philippe. **Chronique de l´Association Renouveau, une histoire emblématique du tourisme associatif**. *Cahier Espace*, n° 94, août 2007, p. 57-66


## Illustrations

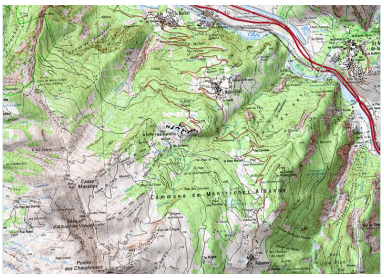

Plan de situation.
Extrait de la carte IGN
Dess. M. Chalabi__
IVR82_20127302633NUDA

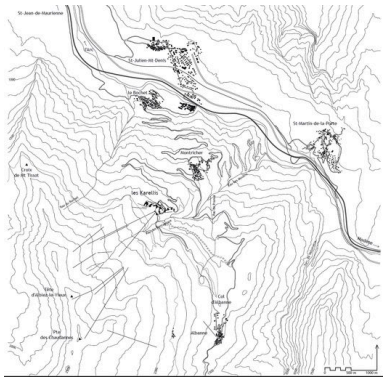

Carte du territoire des Karellis
Dess. Jean-François Lyon-Caen
IVR82_20127302644NUD



Saint-Jean-de-Maurienne et la vallée depuis la route d'accès aux Karellis
Phot. Eric Dessert
IVR82_20107304865NUCA

Vue générale vers Saint-Jean-de-Maurienne et sa vallée
Phot. Eric Dessert
IVR82_20117301508NUCA

Depuis la route des Karellis, vue vers la vallée de Saint-Jean-de-Maurienne
Phot. Eric Dessert
IVR82_20107304871NUCA

Depuis la route des Karellis, vue vers la vallée de Saint-Jean-de-Maurienne
Phot. Eric Dessert
IVR82_20107304872NUCA

Depuis la route des Karellis
Phot. Eric Dessert
IVR82_20107304873NUCA

Depuis la route des Karellis, le village de Montricher et le Rocher de la Croix des Têtes à gauche
Phot. Eric Dessert
IVR82_20107304870NUCA

La Croix des Têtes
Phot. Eric Dessert
IVR82_20107304922NUCA

Le village de Montricher
Phot. Eric Dessert
IVR82_20107304916NUCA

Le village de Montricher
Phot. Eric Dessert
IVR82_20107304917NUCA

Le village de Montricher
Phot. Eric Dessert
IVR82_20107304918NUCA

Le village de Montrocher
Phot. Eric Dessert
IVR82_20107304919NUCA

Le village de Montrocher
Phot. Eric Dessert
IVR82_20107304920NUCA

## Dossiers liés

**Dossier(s) de synthèse :**
Présentation de l'étude des stations de sports d'hiver (IA00000001)
**Oeuvres en rapport :**
Bâtiment des chambres du village de vacances Horizons Nouveaux (IA73003060) Rhône-Alpes, Savoie, Montricher-Albanne, Plan des Granges
Centre de loisirs Arc-en-Ciel (IA73003076) Rhône-Alpes, Savoie, Montricher-Albanne, Côte de Plan Thimel
Centre de loisirs Azurèva : bâtiment des chambres (IA73003058) Rhône-Alpes, Savoie, Montricher-Albanne, Plan des Granges
Centre de loisirs Azurèva : Parties communes (IA73003057) Rhône-Alpes, Savoie, Montricher-Albanne, Plan des Granges
Centre de loisirs Balcons de Maurienne Arc-en-ciel : accueil (IA73003077) Montricher-Albanne, Plan de la Tana
Centre de loisirs Blausannes : Gîtes les Blausannes (IA73003073) Rhône-Alpes, Savoie, Montricher-Albanne, Côte de Plan Thimel
Centre de loisirs Carlines : Village de vacances Les Carlines (IA73003074) Rhône-Alpes, Savoie, Montricher-Albanne, Plan des Colonnes
Centre de loisirs Horizons nouveaux : Villages de vacances Horizons nouveaux (IA73003063) Montricher-Albanne, Plan des Granges
Centre de loisirs Les Balcons de Maurienne (IA73003078) Rhône-Alpes, Savoie, Montricher-Albanne, Plan de la Tana

Centre de loisirs Porte Brune : Village de vacances Renouveau Porte Brune (IA73003072) Rhône-Alpes, Savoie, Montricher-Albanne, Plan des Colonnes
Centre de loisirs PTT Azurèva : Villages de vacances Azurèva (IA73003059) Montricher-Albanne, Plan des Granges
Centres de loisirs : Villages de vacances Azurèva et Horizons nouveaux (IA73003064) Rhône-Alpes, Savoie, Montricher-Albanne, Plan des Granges
Centres de loisirs Balcons de Maurienne et Arc-en-Ciel : Villages de vacances Les Balcons de Maurienne et Arc-en-Ciel (IA73003079) Rhône-Alpes, Savoie, Montricher-Albanne, Plan de la Tana
Centres de loisirs Carlines Blausannes : Village de vacances les Carlines ; Gîtes les Blausannes (IA73003075) Montricher-Albanne, Plan des Colonnes
Galerie marchande ; établissement administratif : Centre administratif et commercial le Forum (IA73003066) Rhône-Alpes, Savoie, Montricher-Albanne, Plan des Colonnes
Immeuble : A Renouveau Porte Brune, bâtiment A (nord) (IA73003071) Rhône-Alpes, Savoie, Montricher-Albanne, Plan des Colonnes
Immeuble : B Renouveau Porte Brune, bâtiment B (centre). Parties communes (IA73003070) Rhône-Alpes, Savoie, Montricher-Albanne, Plan des Colonnes
Immeuble : C Renouveau Porte Brune, bâtiment C (sud) (IA73003069) Rhône-Alpes, Savoie, Montricher-Albanne, Plan des Colonnes
Immeuble Azureva : Parties communes. Bâtiment sud (Village de vacances Azurèva) (IA73003065) Montricher-Albanne, Plan des Granges
Immeuble les Granges (IA73003081) Rhône-Alpes, Savoie, Montricher-Albanne, Plan des Colonnes
Immeuble Turra : Foyer de jeunes travailleurs la Turra (IA73003082) Rhône-Alpes, Savoie, Montricher-Albanne, Côte de Plan Thimel
Immeuble Turra B1 : Foyer de jeunes travailleurs la Turra B1 (IA73003080) Rhône-Alpes, Savoie, Montricher-Albanne, Côte de Plan Thimel
Immeuble Turra B2 : Foyer de jeunes travailleurs la Turra B2 (IA73003083) Rhône-Alpes, Savoie, Montricher-Albanne, Côte de Plan Thimel
Maison : Salle hors sac (IA73003067) Rhône-Alpes, Savoie, Montricher-Albanne, Plan des Colonnes
Parties communes du Village de vacances Horizons Nouveaux (bâtiment ouest (IA73003062) Montricher-Albanne, Plan des Granges
Place le Forum (IA73003061) Montricher-Albanne, Plan des Colonnes
Salle de spectacle Pierre Lainé (IA73003068) Rhône-Alpes, Savoie, Montricher-Albanne, Plan des Colonnes
Station de sports d'hiver les Karellis (IA73003102) Montricher-Albanne

Auteur(s) du dossier : Jean-François Lyon-Caen, Catherine Salomon-Pelen, Maryannick Chalabi
Copyright(s) : © Région Rhône-Alpes, Inventaire général du patrimoine culturel ; © Ecole d'architecture de Grenoble

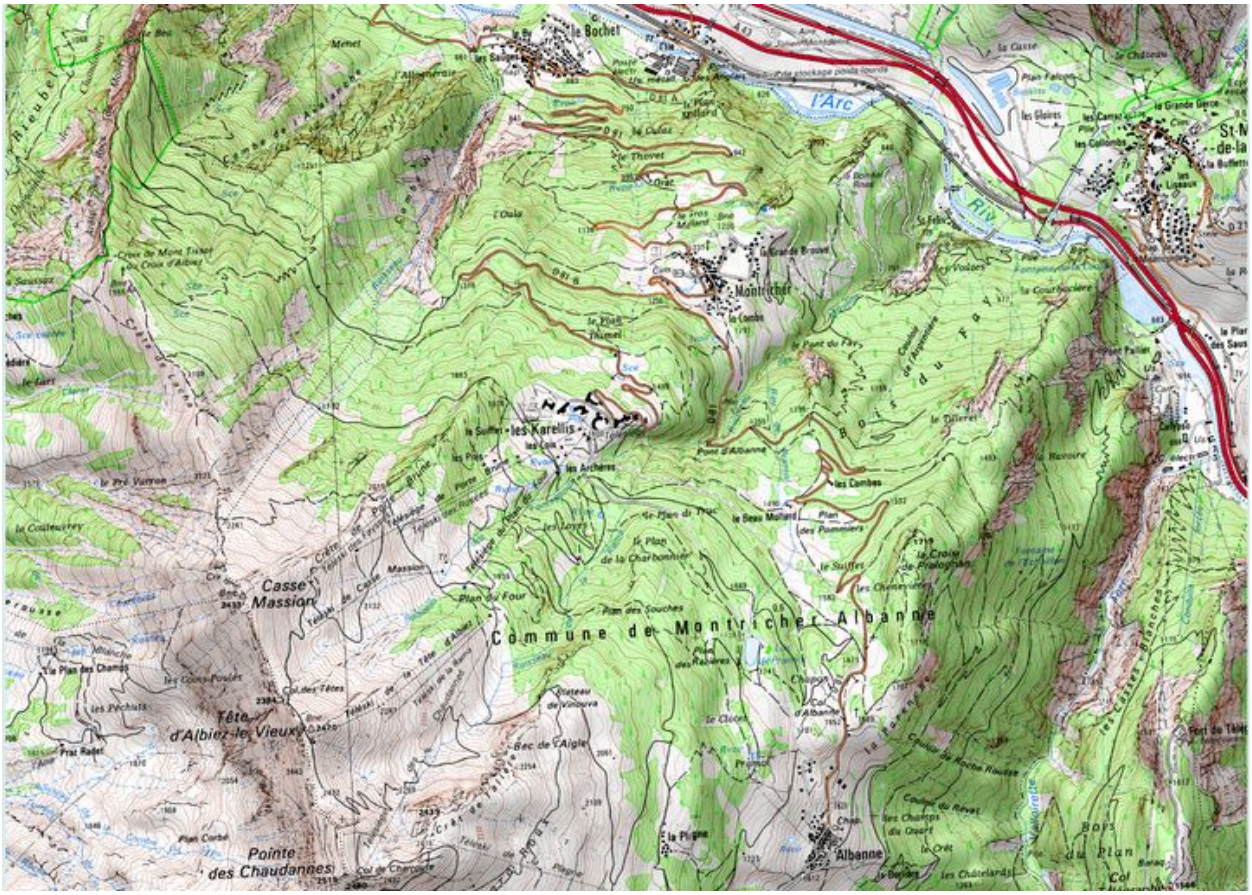


Plan de situation. Extrait de la carte IGN

IVR82_20127302633NUDA
Auteur de l'illustration : M. Chalabi__
Technique de relevé : reprise de fond ;
© IGN
reproduction soumise à autorisation du titulaire des droits d'exploitation

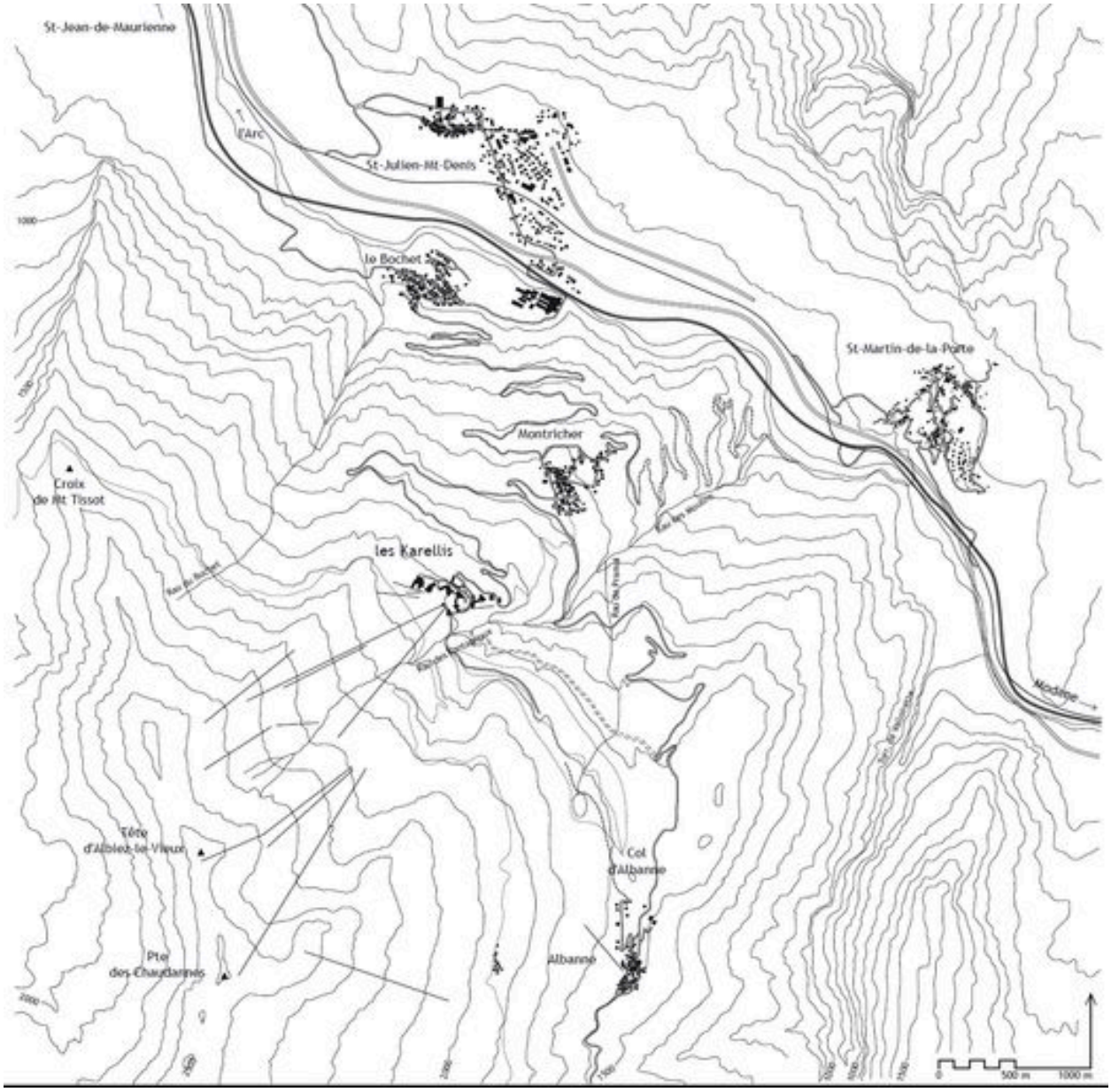


Carte du territoire des Karellis

IVR82_20127302644NUD
Auteur de l'illustration : Jean-François Lyon-Caen
Technique de relevé : reprise de fond ;
© Région Rhône-Alpes, Inventaire général du patrimoine culturel
reproduction soumise à autorisation du titulaire des droits d'exploitation



Saint-Jean-de-Maurienne et la vallée depuis la route d'accès aux Karellis

IVR82_20107304865NUCA
Auteur de l'illustration : Eric Dessert
© Région Rhône-Alpes, Inventaire général du patrimoine culturel
reproduction soumise à autorisation du titulaire des droits d'exploitation



Vue générale vers Saint-Jean-de-Maurienne et sa vallée

IVR82_20117301508NUCA
Auteur de l'illustration : Eric Dessert
© Région Rhône-Alpes, Inventaire général du patrimoine culturel
reproduction soumise à autorisation du titulaire des droits d'exploitation

Depuis la route des Karellis, vue vers la vallée de Saint-Jean-de-Maurienne

IVR82_20107304871NUCA
Auteur de l'illustration : Eric Dessert
© Région Rhône-Alpes, Inventaire général du patrimoine culturel
reproduction soumise à autorisation du titulaire des droits d'exploitation

Depuis la route des Karellis, vue vers la vallée de Saint-Jean-de-Maurienne

IVR82_20107304872NUCA
Auteur de l'illustration : Eric Dessert
© Région Rhône-Alpes, Inventaire général du patrimoine culturel
reproduction soumise à autorisation du titulaire des droits d'exploitation

Depuis la route des Karellis

IVR82_20107304873NUCA
Auteur de l'illustration : Eric Dessert
© Région Rhône-Alpes, Inventaire général du patrimoine culturel
reproduction soumise à autorisation du titulaire des droits d'exploitation

Depuis la route des Karellis, le village de Montricher et le Rocher de la Croix des Têtes à gauche

IVR82_20107304870NUCA
Auteur de l'illustration : Eric Dessert
© Région Rhône-Alpes, Inventaire général du patrimoine culturel
reproduction soumise à autorisation du titulaire des droits d'exploitation

La Croix des Têtes

IVR82_20107304922NUCA
Auteur de l'illustration : Eric Dessert
© Région Rhône-Alpes, Inventaire général du patrimoine culturel
reproduction soumise à autorisation du titulaire des droits d'exploitation

Le village de Montricher

IVR82_20107304916NUCA
Auteur de l'illustration : Eric Dessert
© Région Rhône-Alpes, Inventaire général du patrimoine culturel
reproduction soumise à autorisation du titulaire des droits d'exploitation

Le village de Montricher

IVR82_20107304917NUCA
Auteur de l'illustration : Eric Dessert
© Région Rhône-Alpes, Inventaire général du patrimoine culturel
reproduction soumise à autorisation du titulaire des droits d'exploitation

Le village de Montricher

IVR82_20107304918NUCA
Auteur de l'illustration : Eric Dessert
© Région Rhône-Alpes, Inventaire général du patrimoine culturel
reproduction soumise à autorisation du titulaire des droits d'exploitation

Le village de Montrocher

IVR82_20107304919NUCA
Auteur de l'illustration : Eric Dessert
© Région Rhône-Alpes, Inventaire général du patrimoine culturel
reproduction soumise à autorisation du titulaire des droits d'exploitation

Le village de Montrocher

IVR82_20107304920NUCA
Auteur de l'illustration : Eric Dessert
© Région Rhône-Alpes, Inventaire général du patrimoine culturel
reproduction soumise à autorisation du titulaire des droits d'exploitation