Rhône-Alpes, Savoie
Saint-Pierre-d'Albigny
Albigny

Moulin à farine Delescheraines puis Bouvet actuellement logement

Références du dossier

Numéro de dossier : IA73003597
Date de l'enquête initiale : 2014
Date(s) de rédaction : 2015
Cadre de l'étude : enquête thématique départementale Patrimoine hydraulique des Pays de Savoie
Degré d'étude : recensé

Désignation

Dénomination : moulin à farine

Compléments de localisation

Milieu d'implantation : en village
Réseau hydrographique : Ruisseau d'Otton ; bassin-versant Isère inférieure-Val Gelon
Références cadastrales : 2014, I, 342

Historique

Un moulin appartenant à Félix Delescheraines apparaît sur le cadastre napoléonien de 1809 (Section B, feuille unique, parcelle 950). Par la suite, le moulin est exploité par la famille Bouvet. Le moulin Bouvet est mentionné dans le tableau des Ponts et chaussées sur l'utilisation agricole et artisanale des cours d'eau de 1889 (FR.AD073, 35SPC7). Ce document précise que le moulin était équipé d'une paire de meules animées par une roue par-dessus. Le moulin est toujours visible sur le premier cadastre français de 1890 (Section I, feuille 1, parcelle 338). Il est exploité par le meunier Philibert Bouvet qui possède un autre moulin en amont (IA73003596). A priori, le moulin écrasait surtout du maïs. Le site aurait également eu une activité de scierie (source orale). Il est reconverti en logement à la fin du XXe siècle.

Période(s) principale(s) : 1er quart 19e siècle
Dates : 1809 (daté par source)

Description

Le moulin est implanté en rive gauche du ruisseau d'Otton en aval d'un autre moulin (IA73003596). Il a été remanié à la fin du XXe siècle pour devenir un logement. Le bâtiment est de plan rectangulaire sur trois niveaux : un rez-de-chaussée, un étage et un étage de comble. Il est construit en pierre et couvert d'un enduit. Il est protégé par un toit en ardoise.

Eléments descriptifs

Matériau(x) du gros-oeuvre, mise en oeuvre et revêtement : pierre enduit
Matériau(x) de couverture : ardoise
Plan : plan rectangulaire régulier
Étage(s) ou vaisseau(x) : rez-de-chaussée, 1 étage carré, étage de comble
Couvrements :
Énergies : énergie hydraulique

Typologies et état de conservation

État de conservation : remanié, bon état

Statut, intérêt et protection

La commune de Saint-Pierre-d'Albigny se trouve dans le PNR des Bauges.
Le site se trouve au hameau d'Albigny, à proximité du moulin Bouvet amont (IA73003596).

Sites de protection : parc naturel régional
Statut de la propriété : propriété privée

Références documentaires

Documents d'archive

- **FR.AD073, 35SPC7, 1876-1909.**
  FR.AD073, 35SPC7, Ponts et chaussées, service hydraulique, Comptabilité, statistiques et affaires diverses (classement par année), 1876-1909.
  AD Savoie : 35SPC7

- **FR.AD073, 3P 7266, 1890.**
  FR.AD073, 3P 7266, Premier cadastre français, Saint-Pierre-d'Albigny, Section I, feuille 1, 1890.
  AD Savoie : 3P 7266

- **FR.AD073, 3P 7267, 1957.**
  FR.AD073, 3P 7267, Cadastre rénové, Saint-Pierre-d'Albigny, Section I, feuille 1, 1957.
  AD Savoie : 3P 7267

- **FR.AD073, J1706, Saint-Pierre-d'Albigny, 1999.**
  FR.AD073 sous-série J1706, **Inventaire des moulins de Savoie. Association des amis des moulins savoyards. Nicole Gotteland, Louis Crabières**, commune Saint-Pierre-d'Albigny, 1999.
  AD Savoie : J1706

Bibliographie

- **H.Barthélémy, Anciens moulins en Combe de Savoie, 2014.**
  H.Barthélémy, Anciens moulins en Combe de Savoie et bas Val d'Arly, Cahier du Vieux Conflans, n°175, Société des Amis du Vieux Conflans, Albertville, 2014.
  CDP Savoie

Illustrations

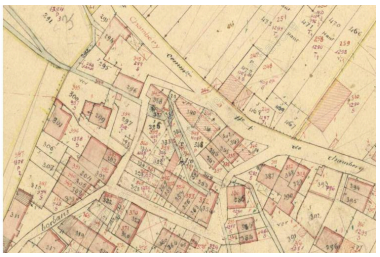

Premier cadastre français, Saint-Pierre-d'Albigny, 1890, Section I, feuille 1 (FR.AD073, 3P 7266).
Autr. Clara Bérelle
IVR82_20157301674NUCA

Cadastre rénové, Saint-Pierre-d'Albigny, 1957, Section I, feuille 1 (FR.AD073, 3P 7267).
Autr. Clara Bérelle
IVR82_20157301675NUCA

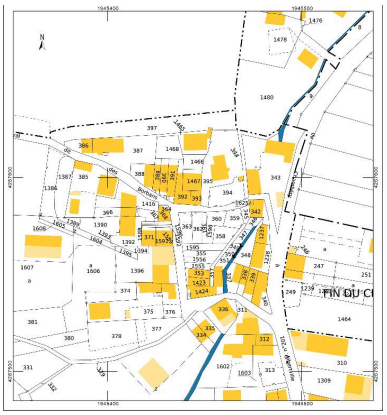

Cadastre actuel, 2014.
Autr. Clara Bérelle
IVR82_20157301676NUCA

Cadastre napoléonien, Saint-Pierre-d'Albigny, 1809 Section B, feuille unique (FR.AD073, L1008). Autr. Clara Bérelle IVR82_20157301678NUCA

Vue du site. Phot. Clara Bérelle IVR82_20157301679NUCA

Dossiers liés

Dossiers de synthèse :
Patrimoine hydraulique de la Savoie : présentation de l'étude départementale (IA00141274) Rhône-Alpes, Savoie, Savoie
Oeuvre(s) contenue(s) :
Oeuvre(s) en rapport :
Paysage du bassin-versant de l'Isère inférieure et du Val Gelon (IA73003401) Aiton, Albertville, Allondaz, Arbin, Arvillard, Betton-Bettonet, Bonvillard, Bourget-en-Huile, Bourgneuf, Chamousset, Chamoux-sur-Gelon, Champ-Laurent, Châteauneuf, Chignin, Cléry, Coise-Saint-Jean-Pied-Gauthier, Cruet, Détrier, Étable, Francin, Fréterive, Frontenex, Gilly-sur-Isère, Grésy-sur-Isère, Grignon, Hauteville, La Chapelle-Blanche, La Chavanne, La Croix-de-la-Rochette, La Rochette, La Table, La Trinité, Laissaud, Le Pontet, Le Verneil, Les Marches, Les Mollettes, Mercury, Montailleur, Montendry, Monthion, Montmélian, Myans, Notre-Dame-des-Millières, Pallud, Planaise, Plancherine, Presle, Rotherens, Sainte-Hélène-du-Lac, Sainte-Hélène-sur-Isère, Saint-Jean-de-la-Porte, Saint-Jeoire-Prieuré, Saint-Pierre-d'Albigny, Saint-Pierre-de-Soucy, Saint-Vital, Tournon, Verrens-Arvey, Villard-d'Héry, Villard-Léger, Villard-Sallet, Villaroux.

Auteur(s) du dossier : Clara Bérelle
Copyright(s) : © Région Rhône-Alpes, Inventaire général du patrimoine culturel ; © Assemblée des Pays de Savoie

Premier cadastre français, Saint-Pierre-d'Albigny, 1890, Section I, feuille 1 (FR.AD073, 3P 7266).

IVR82_20157301674NUCA
Auteur du document reproduit : Clara Bérelle
© Région Rhône-Alpes, Inventaire général du patrimoine culturel ; © Assemblée des Pays de Savoie ; © Archives départementales de la Savoie
reproduction soumise à autorisation du titulaire des droits d'exploitation

Cadastre rénové, Saint-Pierre-d'Albigny, 1957, Section I, feuille 1 (FR.AD073, 3P 7267).

IVR82_20157301675NUCA
Auteur du document reproduit : Clara Bérelle
© Région Rhône-Alpes, Inventaire général du patrimoine culturel ; © Assemblée des Pays de Savoie ; © Archives départementales de la Savoie
reproduction soumise à autorisation du titulaire des droits d'exploitation

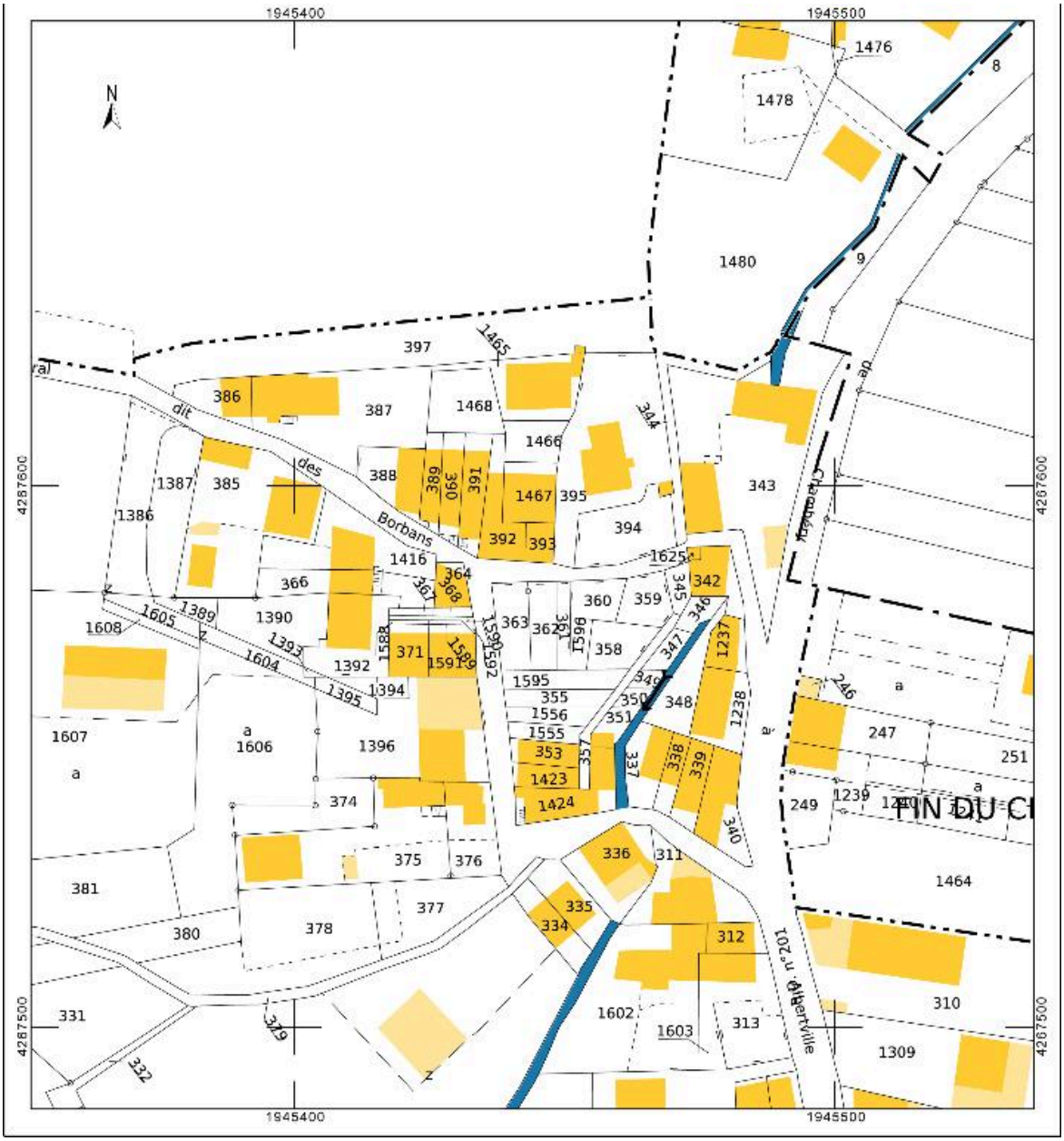

Cadastre actuel, 2014.

IVR82_20157301676NUCA
Auteur du document reproduit : Clara Bérelle
© Ministère des finances, CIDF, Service du cadastre
reproduction soumise à autorisation du titulaire des droits d'exploitation

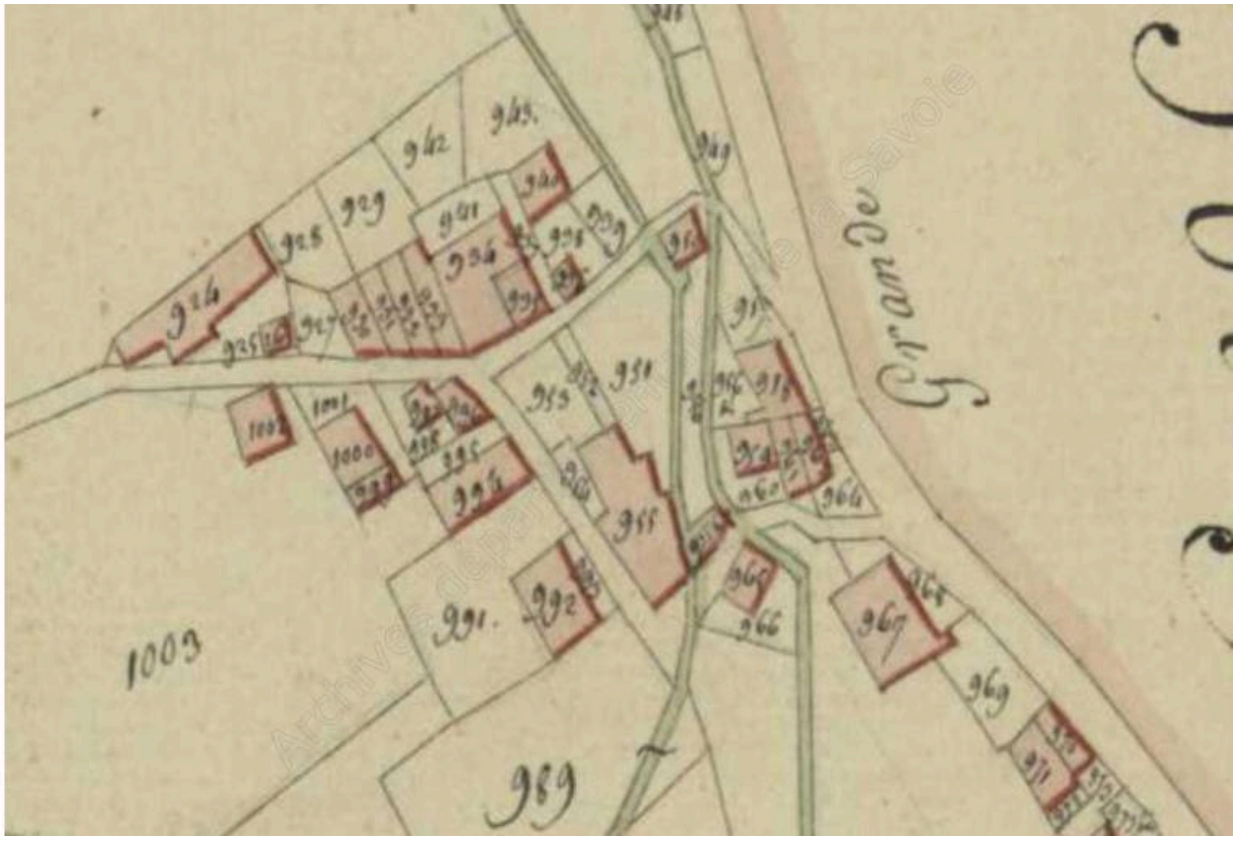

Cadastre napoléonien, Saint-Pierre-d'Albigny, 1809 Section B, feuille unique (FR.AD073, L1008).

IVR82_20157301678NUCA
Auteur du document reproduit : Clara Bérelle
© Région Rhône-Alpes, Inventaire général du patrimoine culturel ; © Assemblée des Pays de Savoie ; © Archives départementales de la Savoie
reproduction soumise à autorisation du titulaire des droits d'exploitation

Vue du site.

IVR82_20157301679NUCA
Auteur de l'illustration : Clara Bérelle
© Région Rhône-Alpes, Inventaire général du patrimoine culturel ; © Assemblée des Pays de Savoie
reproduction soumise à autorisation du titulaire des droits d'exploitation