Rhône-Alpes, Savoie
Saint-François-de-Sales
La croix de fer Charmillon

Scierie Cattin actuellement vestiges

Références du dossier

Numéro de dossier : IA73002883
Date de l'enquête initiale : 2013
Date(s) de rédaction : 2013
Cadre de l'étude : enquête thématique départementale Patrimoine hydraulique des Pays de Savoie
Degré d'étude : recensé

Désignation

Dénomination : scierie

Compléments de localisation

Milieu d'implantation : isolé
Réseau hydrographique : Ruisseau de Saint-François ; bassin-versant du Chéran
Références cadastrales : 2013, A, 490

Historique

Le 12 octobre 1865, Sébastien Cattin est autorisé par arrêté préfectoral à maintenir en activité la scierie qu'il possède sur le ruisseau de Saint-François. La scierie apparaît sur le premier cadastre français de 1878 (section A, feuille 4, parcelle 646). A cette date, elle appartient à Jean Marie Cattin (fils de Sébastien). Actuellement, elle est à l'état de ruine.

Période(s) principale(s) : 3e quart 19e siècle ()
Dates : 1865 (daté par source)

Description

La scierie est située en rive gauche du ruisseau de Saint-François. Elle était alimentée par une dérivation qui desservait également un moulin (IA73002882). Le barrage mesurait 14 mètres de longueur et 1,20 mètre de hauteur. La prise d'eau formée de quelques pierres alimentait un canal de dérivation creusé dans le sol. Actuellement, le site est en ruine. Certains pans de murs de pierre sont encore visibles.

Eléments descriptifs

Matériau(x) du gros-oeuvre, mise en oeuvre et revêtement : pierre
Énergies : énergie hydraulique : produite sur place

Typologies et état de conservation

État de conservation : vestiges

Statut, intérêt et protection

Le site se trouve dans le PNR des Bauges.

Sites de protection : parc naturel régional
Statut de la propriété : propriété privée

Références documentaires

Documents d'archive

- **FR.AD073, 45SPC4, Saint-François-de-Sales, 1865.**
  FR.AD073, 45SPC4, Ponts et chaussées, service hydraulique, Saint-François-de-Sales. Scierie Cattin et Pion (ruisseau de Saint-François) 1865.
  AD Savoie : 45SPC4

- **FR.AD073, 3P 7234, 1878.**
  FR.AD073, 3P 7234, Premier cadastre français, Saint-François-de-Sales, Section A, feuille 4, 1878.
  AD Savoie : 3P 7234

- **FR.AD073, 3P 7235, 1938/1988.**
  FR.AD073, 3P 7235, Cadastre rénové, Saint-François-de-Sales, Section A, feuille 4, 1938/1988.
  AD Savoie : 3P 7235

- **FR.AD073, J1706, Saint-François-de-Sales, 1999.**
  FR.AD073, J1706, Inventaire des moulins de Savoie. Association des amis des moulins savoyards. Nicole Gotteland, Louis Crabières, commune Saint-François-de-Sales, 1999.
  AD Savoie : J1706

Illustrations

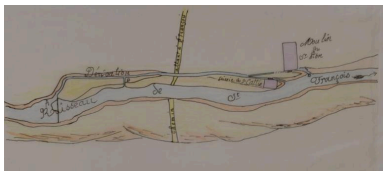

Plan faisant apparaître le site, 1865.
IVR82_20137302686NUCA

Premier cadastre français, Saint-François-de-Sales, 1878 Section A, feuille 4 (FR.AD073, 3P 7234).
IVR82_20137302687NUCA

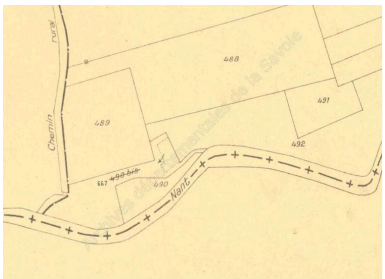

Cadastre rénové, Saint-François-de-Sales, 1938/1988 Section A, feuille 4 (FR.AD073, 3P 7235).
IVR82_20137302688NUCA

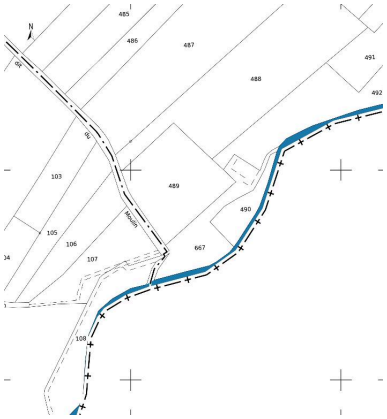

Cadastre actuel, 2013.
IVR82_20137302689NUCA

Vestiges du site.
Phot. Clara Bérelle
IVR82_20137302691NUCA

Dossiers liés

Dossiers de synthèse :

Patrimoine hydraulique de la Savoie : présentation de l'étude départementale (IA00141274) Rhône-Alpes, Savoie, Savoie
Oeuvre(s) contenue(s) :
Oeuvre(s) en rapport :
Paysage du bassin-versant du Chéran (IA73002793) Rhône-Alpes, Savoie, Le Châtelard

Auteur(s) du dossier : Clara Bérelle
Copyright(s) : © Région Rhône-Alpes, Inventaire général du patrimoine culturel ; © Assemblée des Pays de Savoie

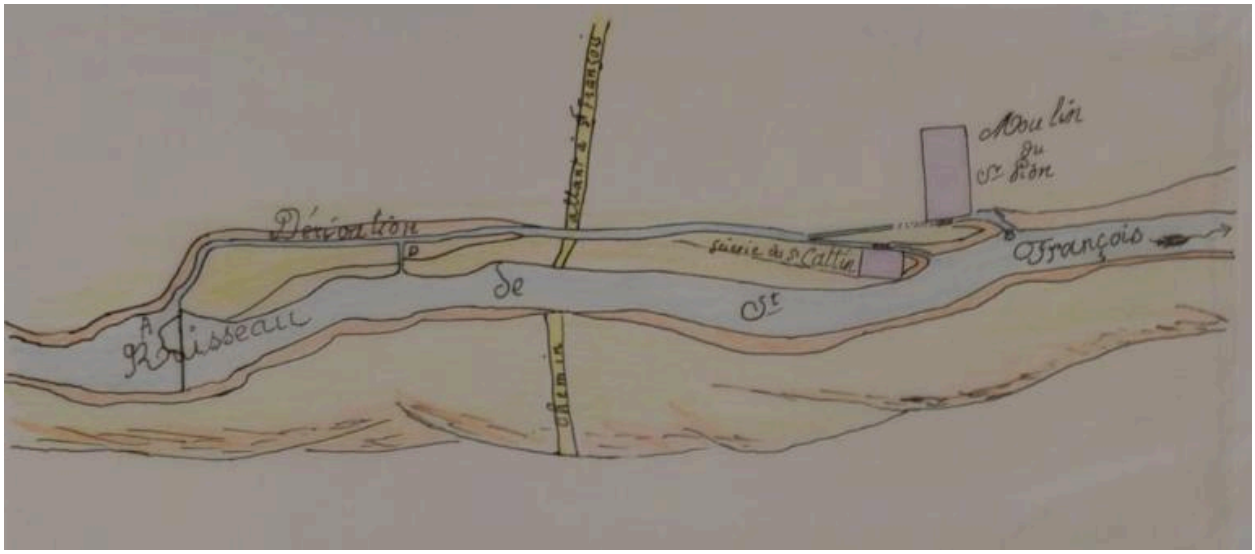

Plan faisant apparaître le site, 1865.

IVR82_20137302686NUCA
© Archives départementales de la Savoie
reproduction soumise à autorisation du titulaire des droits d'exploitation

Premier cadastre français, Saint-François-de-Sales, 1878 Section A, feuille 4 (FR.AD073, 3P 7234).

IVR82_20137302687NUCA
© Archives départementales de la Savoie
reproduction soumise à autorisation du titulaire des droits d'exploitation

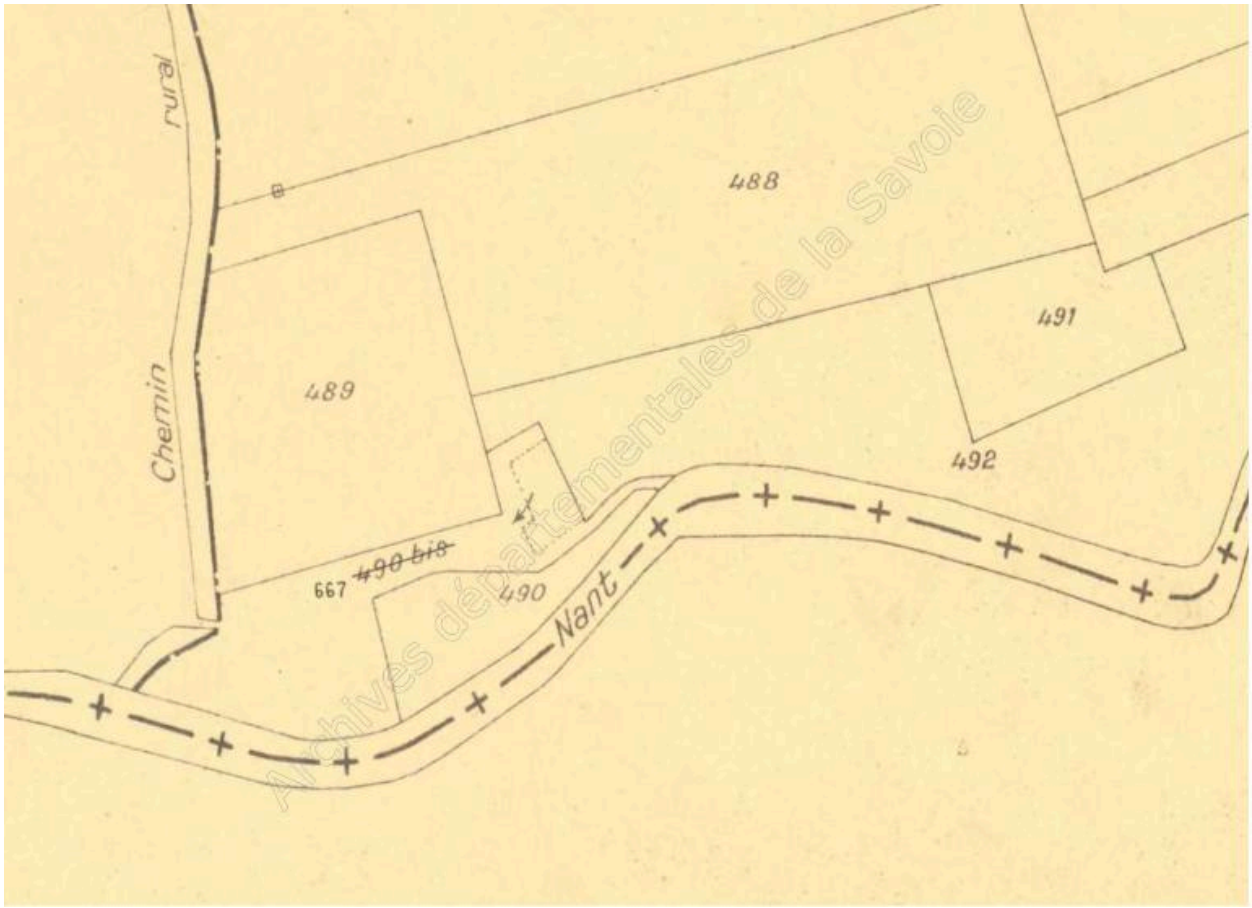

Cadastre rénové, Saint-François-de-Sales, 1938/1988 Section A, feuille 4 (FR.AD073, 3P 7235).

IVR82_20137302688NUCA
© Archives départementales de la Savoie
reproduction soumise à autorisation du titulaire des droits d'exploitation

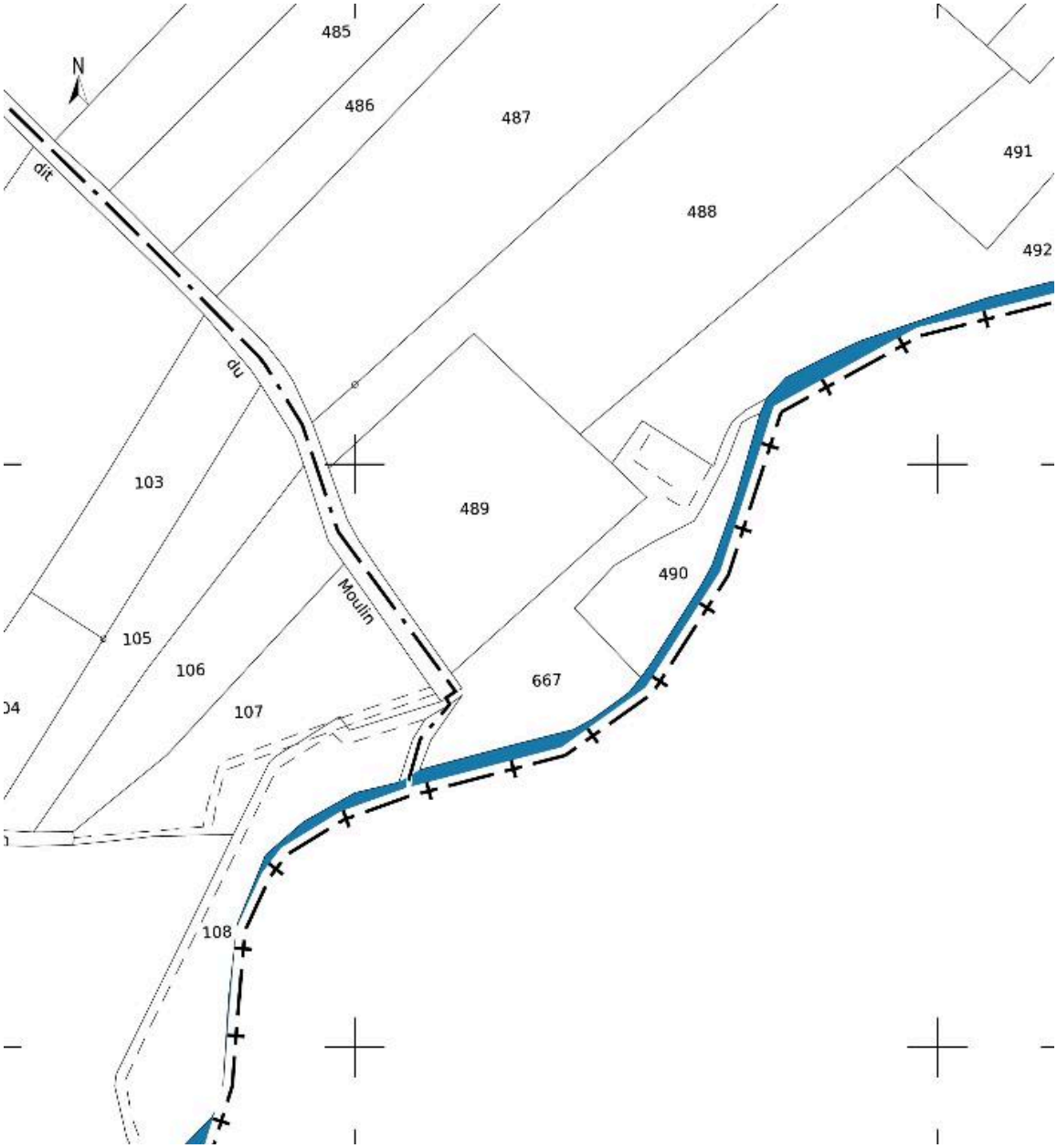

Cadastre actuel, 2013.

IVR82_20137302689NUCA
© Ministère des finances, CIDF, Service du cadastre
reproduction soumise à autorisation du titulaire des droits d'exploitation

Vestiges du site.

IVR82_20137302691NUCA
Auteur de l'illustration : Clara Bérelle
© Région Rhône-Alpes, Inventaire général du patrimoine culturel ; © Assemblée des Pays de Savoie
reproduction soumise à autorisation du titulaire des droits d'exploitation