Rhône-Alpes, Savoie
Cruet
A Clignet Saint Laurent

# Moulin à farine Bizet actuellement vestiges

## Références du dossier

Numéro de dossier : IA73003428
Date de l'enquête initiale : 2014
Date(s) de rédaction : 2014
Cadre de l'étude : enquête thématique départementale Patrimoine hydraulique des Pays de Savoie
Degré d'étude : recensé

## Désignation

Dénomination : moulin à farine

## Compléments de localisation

Milieu d'implantation : bâti lâche
Réseau hydrographique : Ruisseau de la Crousaz ; bassin-versant Isère inférieure-Val Gelon
Références cadastrales : 2014, D, 962, 963

## Historique

Un moulin et un battoir sont mentionnés dans le tableau des Ponts et chaussées sur l'utilisation industrielle et agricole des cours d'eau de 1889 (FR.AD073, 35SPC7). Les deux sites apparaissent sur le premier cadastre français de 1890 (section D, feuille 4, parcelle 863 et 864). A cette date ils appartiennent à Guillaume Bizet. Toutefois, ils cessent probablement leur activité à la fin du XIXe ou au début du XXe siècle car ils n'apparaissent plus dans le recensement des moulins de 1917 mené par la préfecture de la Savoie. Actuellement, les deux bâtiments sont à l'état de vestiges.

Dates : 1889 (daté par source)

## Description

Le site est implanté en rive gauche du ruisseau de la Crousaz. Il comportait un moulin et un battoir. L'eau pouvait être stockée dans un réservoir. Actuellement, le moulin et le battoir sont à l'état de vestiges.

### Eléments descriptifs

Couvrements :
Énergies : énergie hydraulique

### Typologies et état de conservation

État de conservation : vestiges

## Statut, intérêt et protection

La commune de Cruet fait partie du PNR des Bauges. Les moulins Bizet sont situés dans une zone escarpée et difficile d'accès, en aval du pont de la route départementale n°201.

Sites de protection : parc naturel régional
Statut de la propriété : propriété privée

## Références documentaires

### Documents d'archive

- **FR.AD073, 35SPC7, 1876-1909.**
  FR.AD073, 35SPC7, Ponts et chaussées, service hydraulique, Comptabilité, statistiques et affaires diverses (classement par année), 1876-1909.
  AD Savoie : 35SPC7

- **FR.AD073, 3P 7106, 1890.**
  FR.AD073, 3P 7106, Premier cadastre français, Cruet, Section D, feuille 4, 1890.
  AD Savoie : 3P 7106

### Bibliographie

- **H.Barthélémy, Anciens moulins en Combe de Savoie, 2014.**
  H.Barthélémy, Anciens moulins en Combe de Savoie et bas Val d'Arly, Cahier du Vieux Conflans, n°175, Société des Amis du Vieux Conflans, Albertville, 2014.
  CDP Savoie

## Illustrations

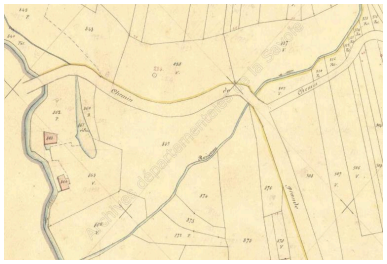

Premier cadastre français, Cruet, 1890, Section D, feuille 4 (FR.AD073, 3P 7106).
Autr. Clara Bérelle
IVR82_20147302659NUCA

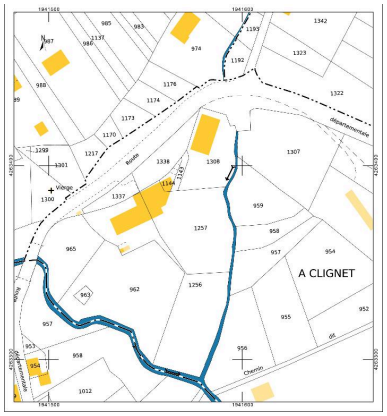


Cadastre actuel, 2014.
Autr. Clara Bérelle
IVR82_20147302660NUCA

Vestiges du site le long du cours d'eau.
Phot. Clara Bérelle
IVR82_20147302661NUCA

Vestiges du site.
Phot. Clara Bérelle

IVR82_20147302662NUCA

## Dossiers liés

**Dossiers de synthèse :**
Patrimoine hydraulique de la Savoie : présentation de l'étude départementale (IA00141274) Rhône-Alpes, Savoie, Savoie
**Oeuvre(s) contenue(s) :**
**Oeuvre(s) en rapport :**
Paysage du bassin-versant de l'Isère inférieure et du Val Gelon (IA73003401) Aiton, Albertville, Allondaz, Arbin, Arvillard, Betton-Bettonet, Bonvillard, Bourget-en-Huile, Bourgneuf, Chamousset, Chamoux-sur-Gelon, Champ-Laurent, Châteauneuf, Chignin, Cléry, Coise-Saint-Jean-Pied-Gauthier, Cruet, Détrier, Étable, Francin, Fréterive, Frontenex, Gilly-sur-Isère, Grésy-sur-Isère, Grignon, Hauteville, La Chapelle-Blanche, La Chavanne, La Croix-de-la-Rochette, La Rochette, La Table, La Trinité, Laissaud, Le Pontet, Le Verneil, Les Marches, Les Mollettes, Mercury, Montailleur, Montendry, Monthion, Montmélian, Myans, Notre-Dame-des-Millières, Pallud, Planaise, Plancherine, Presle, Rotherens, Sainte-Hélène-du-Lac, Sainte-Hélène-sur-Isère, Saint-Jean-de-la-Porte, Saint-Jeoire-Prieuré, Saint-Pierre-d'Albigny, Saint-Pierre-de-Soucy, Saint-Vital, Tournon, Verrens-Arvey, Villard-d'Héry, Villard-Léger, Villard-Sallet, Villaroux.

Auteur(s) du dossier : Clara Bérelle
Copyright(s) : © Région Rhône-Alpes, Inventaire général du patrimoine culturel ; © Assemblée des Pays de Savoie

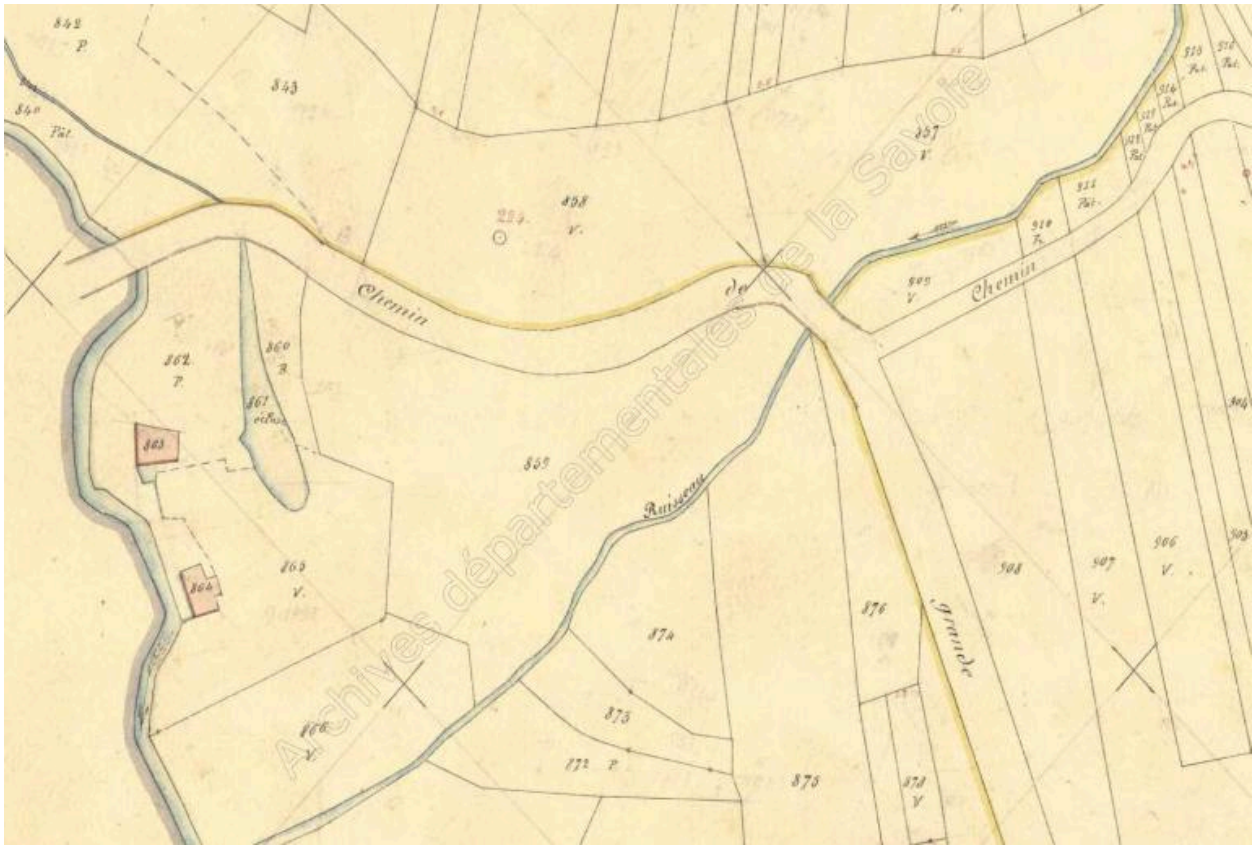


Premier cadastre français, Cruet, 1890, Section D, feuille 4 (FR.AD073, 3P 7106).

IVR82_20147302659NUCA
Auteur du document reproduit : Clara Bérelle
© Région Rhône-Alpes, Inventaire général du patrimoine culturel ; © Assemblée des Pays de Savoie ; © Archives départementales de la Savoie
reproduction soumise à autorisation du titulaire des droits d'exploitation

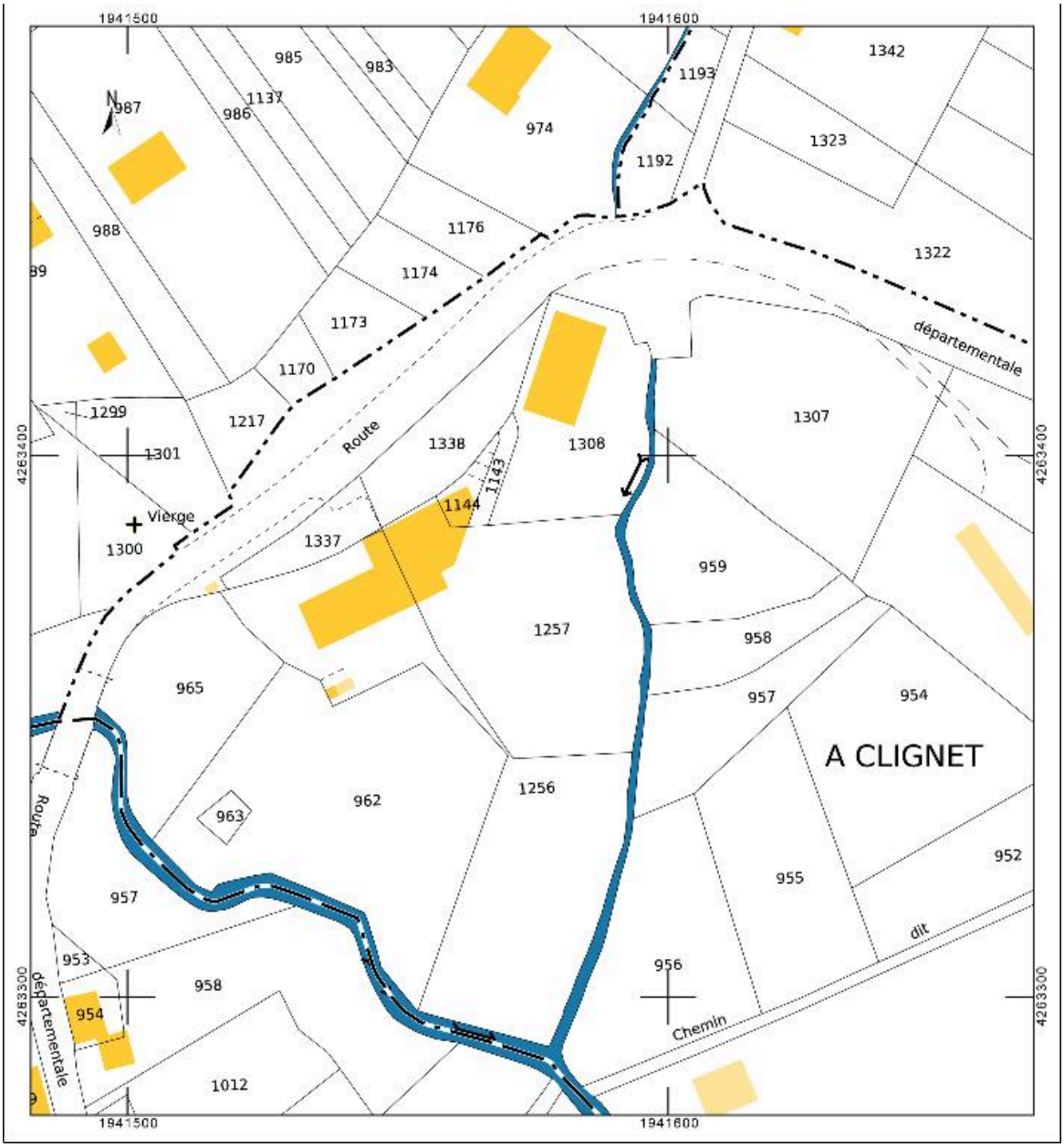


Cadastre actuel, 2014.

IVR82_20147302660NUCA
Auteur du document reproduit : Clara Bérelle
© Ministère des finances, CIDF, Service du cadastre
reproduction soumise à autorisation du titulaire des droits d'exploitation

Vestiges du site le long du cours d'eau.

IVR82_20147302661NUCA
Auteur de l'illustration : Clara Bérelle
© Région Rhône-Alpes, Inventaire général du patrimoine culturel ; © Assemblée des Pays de Savoie
reproduction soumise à autorisation du titulaire des droits d'exploitation

Vestiges du site.

IVR82_20147302662NUCA
Auteur de l'illustration : Clara Bérelle
© Région Rhône-Alpes, Inventaire général du patrimoine culturel ; © Assemblée des Pays de Savoie
reproduction soumise à autorisation du titulaire des droits d'exploitation