

Rhône-Alpes, Loire
Débats-Rivière-d'Orpra

Présentation de la commune de Débats-Rivière-d'Orpra

Références du dossier

Numéro de dossier : IA42001202

Date de l'enquête initiale : 2000

Date(s) de rédaction : 2004

Cadre de l'étude : inventaire topographique Canton de Boën - Sail-sous-Couzan

Désignation

Aires d'études : Boën - Sail-sous-Couzan

Milieu d'implantation :

Historique


La commune de Débats-Rivière d'Orpra une des plus petites communes du canton possède trois principaux hameaux situés à une altitude moyenne de 420 mètres. Un site archéologique remontant au début du second âge du fer a été identifié et fouillé au lieu-dit le Châtelard. Elle tire son nom du différent qui opposait les seigneuries de Rochefort et de Couzan concernant l'exercice local de la justice. La commune, qui remonte à 1793, est sans église, elle est rattachée à la paroisse de Saint-Laurent-Rochefort. Son économie était essentiellement agricole et viticole, plus tard, au 19^e siècle, l'industrie des eaux de Sail-sous-Couzan diversifia les revenus de ses habitants et ce jusqu'à sa fermeture au lendemain de la Seconde guerre Mondiale. La commune possédait un ensemble de quatre moulins dont un seul subsiste au lieu-dit le Pra, mais plus en activité, et se dote d'une mairie école datant de 1889.

Références documentaires

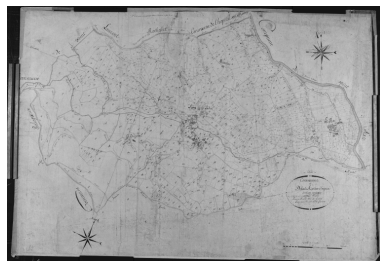
Liens web

- <http://www.patrimoine.rhonealpes.fr/DOSSNUM/BOEN/ia42001202/index.htm> : <http://www.patrimoine.rhonealpes.fr/DOSSNUM/BOEN/ia42001202/index.htm>

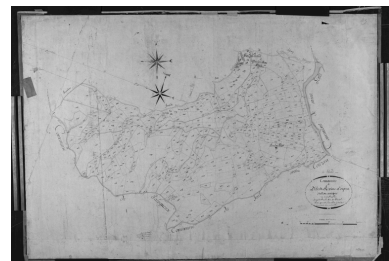
Illustrations



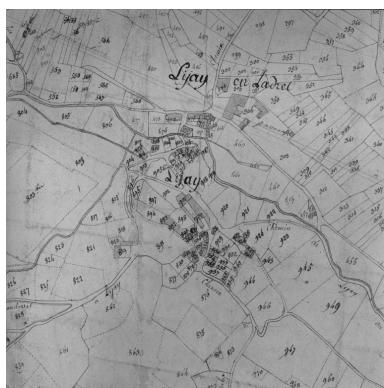
Plan cadastral ancien, 1826.
Tableau d'assemblage,
échelle originale 1/10 000e.
Phot. Eric Dessert
IVR82_20004200176P



Plan cadastral ancien,
1826. Section U1 de Lyay,
échelle originale 1/2500e.
Phot. Eric Dessert
IVR82_20004200177P



Plan cadastral ancien, 1826.
Section U2 dite du Martel,
échelle originale 1/2500e.
Phot. Eric Dessert
IVR82_20004200178P



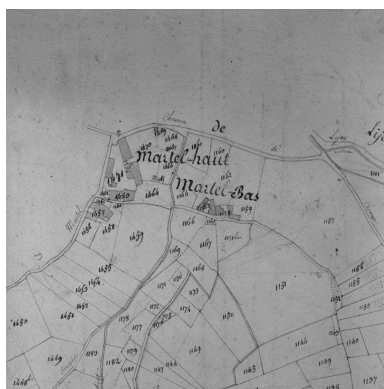
Plan cadastral ancien, 1826.
Section U1, détail de Lyay et en
Ladret, échelle originale 1/2500e.
Phot. Eric Dessert
IVR82_20004200181X



Plan cadastral ancien, 1826.
Section U1, détail de le Pra et
Perier, échelle originale 1/2500e.
Phot. Eric Dessert
IVR82_20004200180X



Plan cadastral ancien, 1826.
Tableau d'assemblage, détail,
échelle originale 1/10 000e.
Phot. Eric Dessert
IVR82_20004200179X



Plan cadastral ancien, 1826. Section
U2, détail de Martel-Haut et Martel-
Bas, échelle originale 1/2500e.
Phot. Eric Dessert
IVR82_20004200182X



Les Débats. - Cascade de Ligeay
- 2 / Imp. Commarmond, à Boën
A. Durand / impr. Réunies de Nancy.
Repro. Eric Dessert, Autr.
A. (photographe) Durand
IVR82_20034200297XB



Vue de la vallée du ruisseau
de Grand Val, vers l'est.
Phot. Eric Dessert
IVR82_20024202480VA




Vue d'ensemble d'un petit
bassin, anciennement avec
fontaine (1987 A1 691).
Phot. Thierry Monnet
IVR82_20044202012ZE



Vue d'ensemble de deux bassins
sous arcade, anciennement
avec fontaine (1987 A1 1512).
Phot. Thierry Monnet
IVR82_20044202013ZE

Auteur(s) du dossier : Thierry Monnet
Copyright(s) : © Région Rhône-Alpes, Inventaire général du patrimoine culturel



Plan cadastral ancien, 1826. Tableau d'assemblage, échelle originale 1/10 000e.

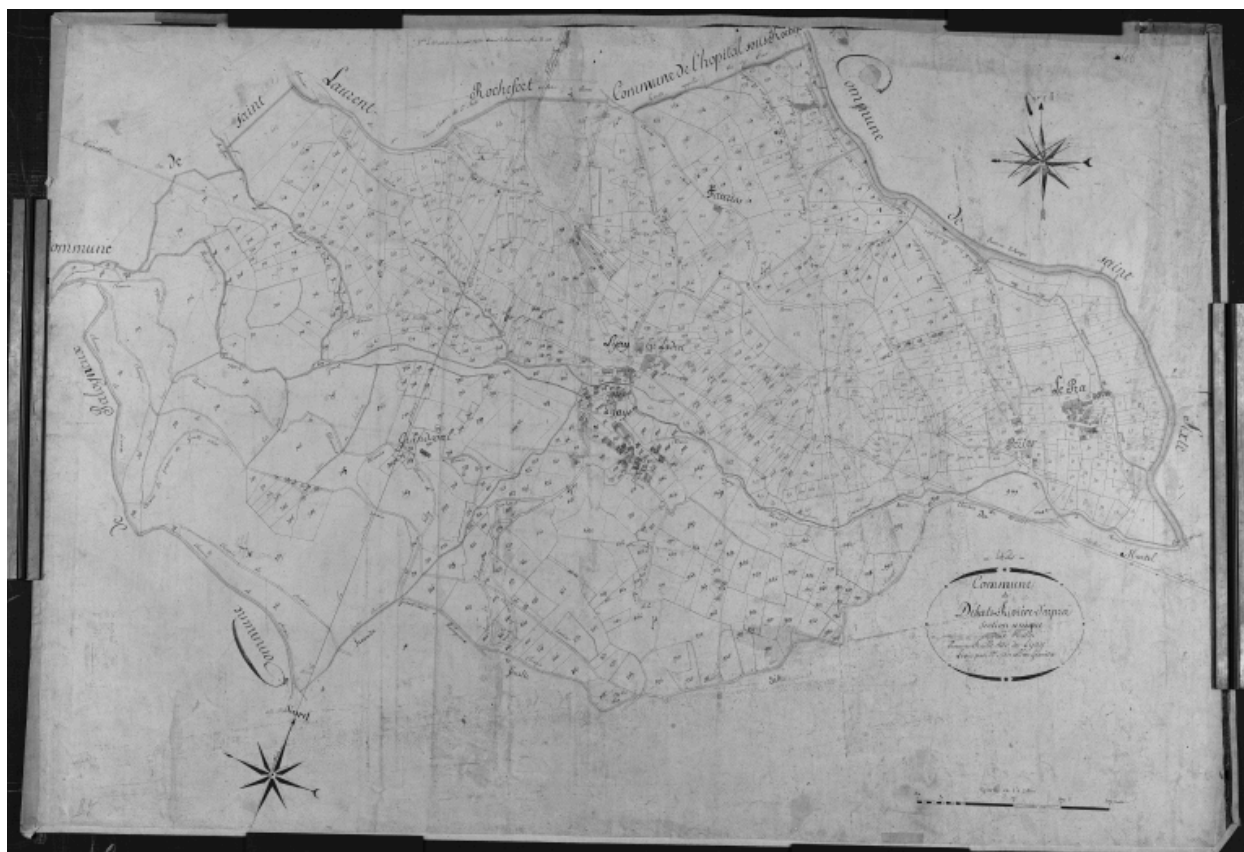
Référence du document reproduit :

- **Plan cadastral ancien, 1826. Tableau d'assemblage, échelle originale 1/10 000e.**
Plan cadastral ancien, 1826. Tableau d'assemblage, échelle originale 1/10 000e. AD Loire.
AD Loire

IVR82_20004200176P

Auteur de l'illustration : Eric Dessert

© Région Rhône-Alpes, Inventaire général du patrimoine culturel ; © Archives départementales de la Loire
reproduction soumise à autorisation du titulaire des droits d'exploitation



Plan cadastral ancien, 1826. Section U1 de Lyay, échelle originale 1/2500e.

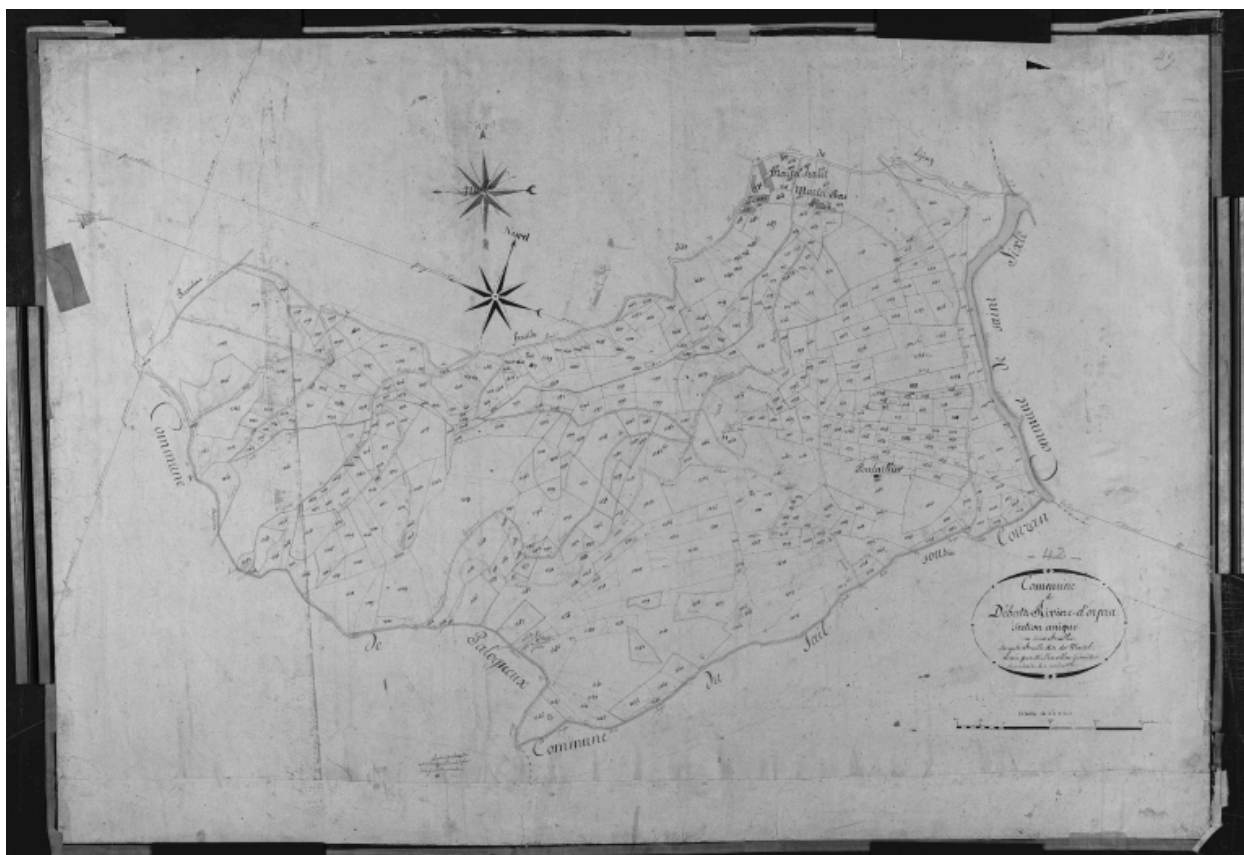
Référence du document reproduit :

- **Plan cadastral ancien, 1826. Section U1 de Lyay, échelle originale 1/2500e.**
Plan cadastral ancien, 1826. Section U1 de Lyay, échelle originale 1/2500e. AD Loire.
AD Loire

IVR82_20004200177P

Auteur de l'illustration : Eric Dessert

© Région Rhône-Alpes, Inventaire général du patrimoine culturel ; © Archives départementales de la Loire
reproduction soumise à autorisation du titulaire des droits d'exploitation



Plan cadastral ancien, 1826. Section U2 dite du Martel, échelle originale 1/2500e.

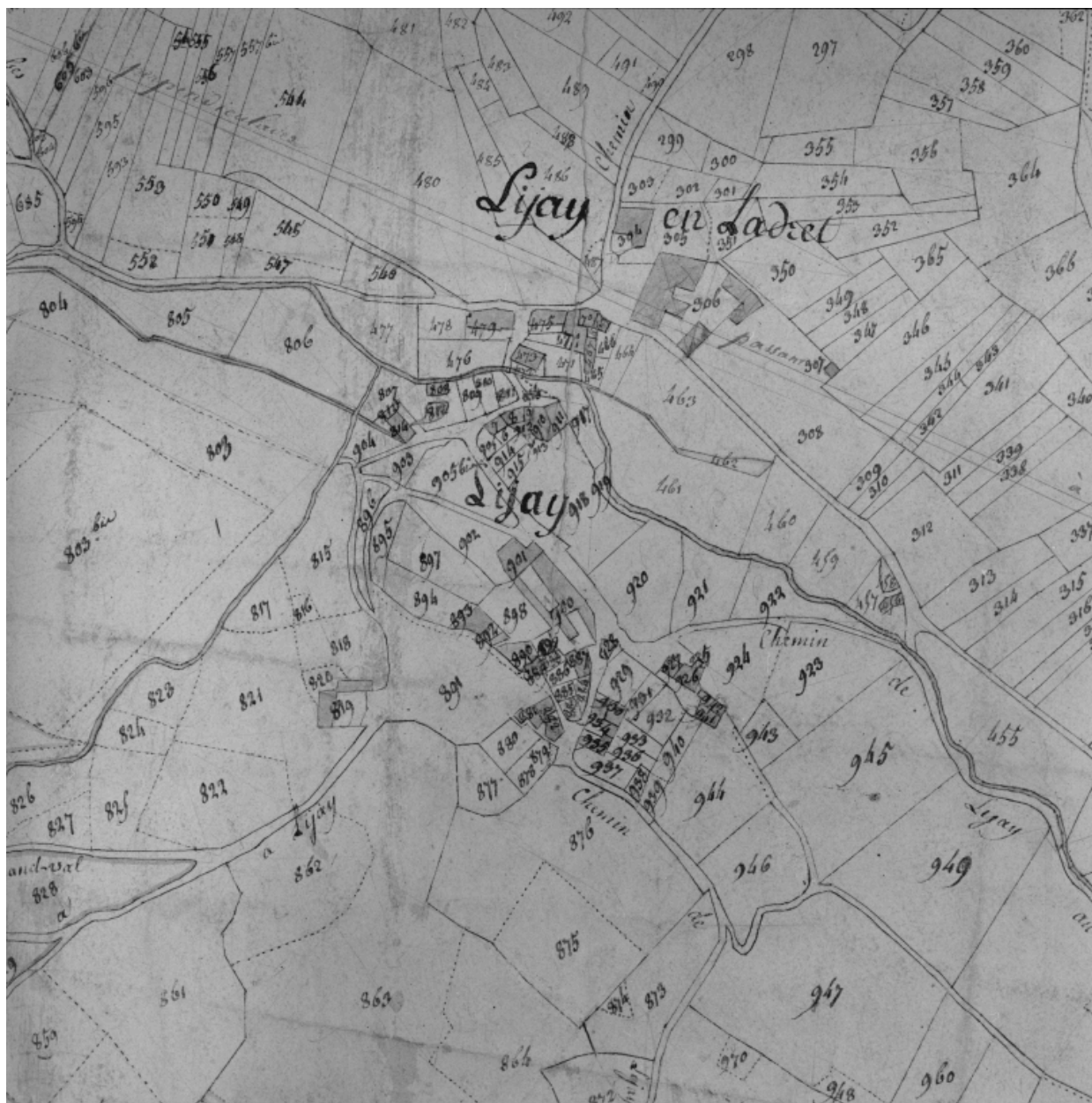
Référence du document reproduit :

- **Plan cadastral ancien, 1826. Section U2 dite du Martel, échelle originale 1/2500e.**
Plan cadastral ancien, 1826. Section U2 dite du Martel, échelle originale 1/2500e. AD Loire.
AD Loire

IVR82_20004200178P

Auteur de l'illustration : Eric Dessert

© Région Rhône-Alpes, Inventaire général du patrimoine culturel ; © Archives départementales de la Loire
reproduction soumise à autorisation du titulaire des droits d'exploitation



Plan cadastral ancien, 1826. Section U1, détail de Lyay et en Ladret, échelle originale 1/2500e.

Référence du document reproduit :

- **Plan cadastral ancien, 1826. Section U1, détail de Lyay et en Ladret, échelle originale 1/2500e.**
Plan cadastral ancien, 1826. Section U1, détail de Lyay et en Ladret, échelle originale 1/2500e. AD Loire.
AD Loire

IVR82_20004200181X

Auteur de l'illustration : Eric Dessert

© Région Rhône-Alpes, Inventaire général du patrimoine culturel ; © Archives départementales de la Loire
reproduction soumise à autorisation du titulaire des droits d'exploitation



Plan cadastral ancien, 1826. Section U1, détail de le Pra et Perier, échelle originale 1/2500e.

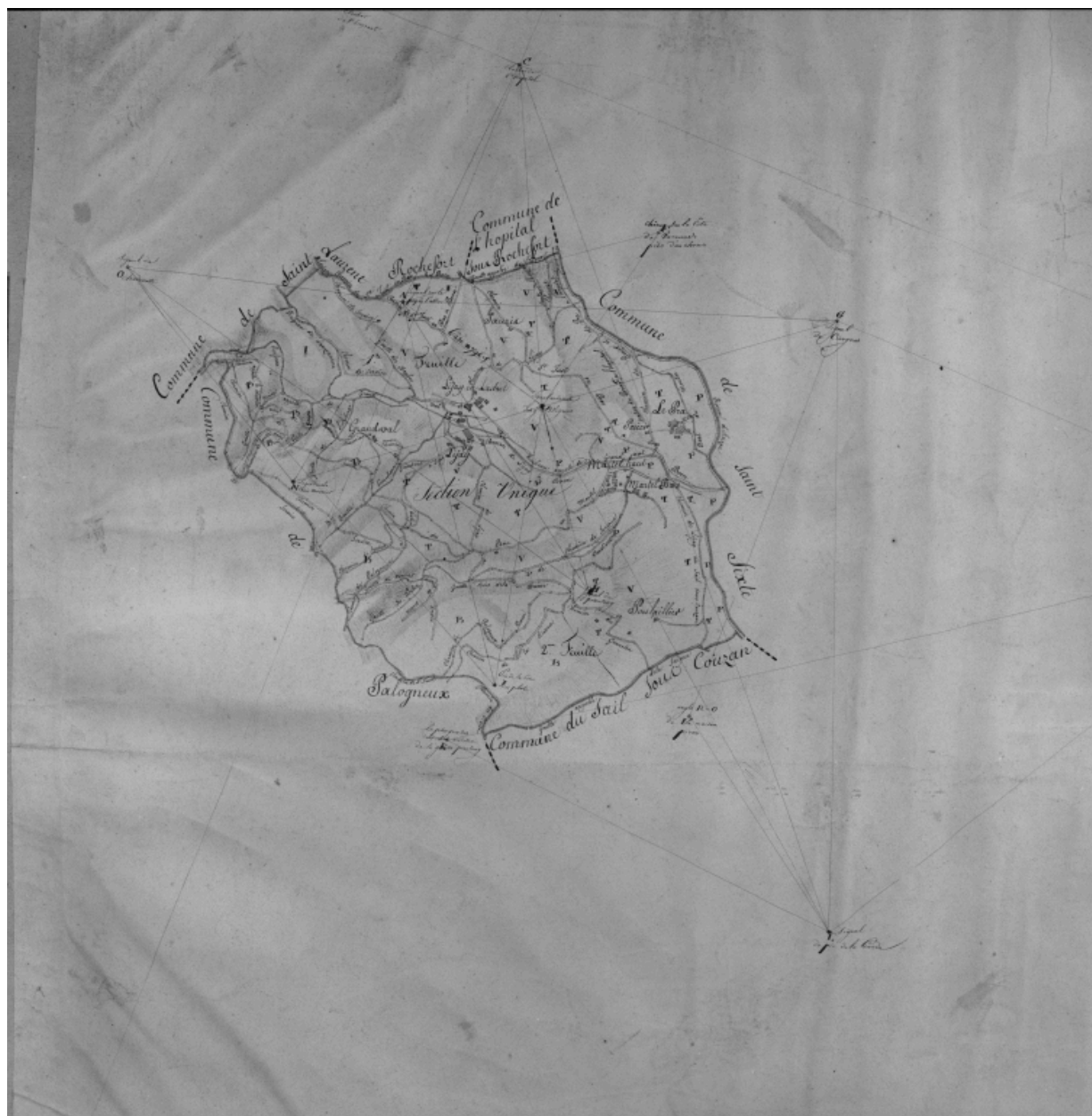
Référence du document reproduit :

- **Plan cadastral ancien, 1826. Section U1, détail de le Pra et Perier, échelle originale 1/2500e.**
Plan cadastral ancien, 1826. Section U1, détail de le Pra et Perier, échelle originale 1/2500e. AD Loire.
AD Loire

IVR82_20004200180X

Auteur de l'illustration : Eric Dessert

© Région Rhône-Alpes, Inventaire général du patrimoine culturel ; © Archives départementales de la Loire
reproduction soumise à autorisation du titulaire des droits d'exploitation



Plan cadastral ancien, 1826. Tableau d'assemblage, détail, échelle originale 1/10 000e.

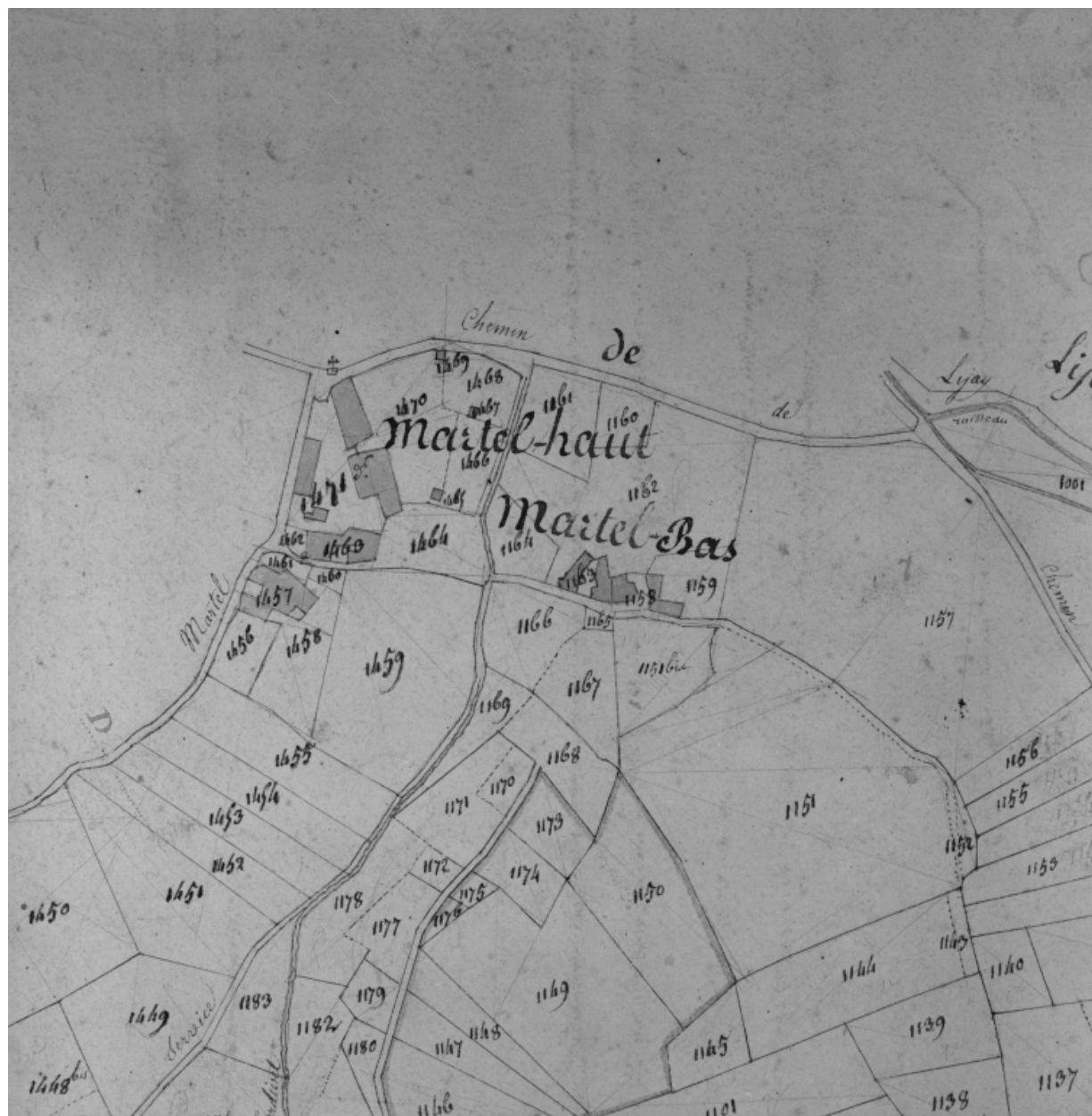
Référence du document reproduit :

- **Plan cadastral ancien, 1826. Tableau d'assemblage, détail, échelle originale 1/10 000e.**
Plan cadastral ancien, 1826. Tableau d'assemblage, détail, échelle originale 1/10 000e. AD Loire.
AD Loire

IVR82_20004200179X

Auteur de l'illustration : Eric Dessert

© Région Rhône-Alpes, Inventaire général du patrimoine culturel ; © Archives départementales de la Loire
reproduction soumise à autorisation du titulaire des droits d'exploitation



Plan cadastral ancien, 1826. Section U2, détail de Martel-Haut et Martel-Bas, échelle originale 1/2500e.

Référence du document reproduit :

- **Plan cadastral ancien, 1826. Section U2, détail de Martel-Haut et Martel-Bas, échelle originale 1/2500e.**
Plan cadastral ancien, 1826. Section U2, détail de Martel-Haut et Martel-Bas, échelle originale 1/2500e. AD Loire.
AD Loire

IVR82_20004200182X

Auteur de l'illustration : Eric Dessert

© Région Rhône-Alpes, Inventaire général du patrimoine culturel ; © Archives départementales de la Loire
reproduction soumise à autorisation du titulaire des droits d'exploitation



Les Débats. - Cascade de Ligeay - 2 / Imp. Commarmond, à Boën A.Durand / impr. Réunies de Nancy.

Référence du document reproduit :

- **Carte postale. Les Débats. - Cascade de Ligeay - 2 / Imp. Commarmond, à Boën A.Durand / impr. Réunies de Nancy.**

Les Débats. - Cascade de Ligeay - 2 / Imp. Commarmond, à Boën A.Durand / impr. Réunies de Nancy. / Durand, A. (photographe). Carte postale, 1ère moitié 20e siècle Collection particulière.
Collection particulière

IVR82_20034200297XB

Auteur de l'illustration (reproduction) : Eric Dessert

Auteur du document reproduit : A. (photographe) Durand

Date de prise de vue : 2002

© Région Rhône-Alpes, Inventaire général du patrimoine culturel ; © Collection particulière
reproduction soumise à autorisation du titulaire des droits d'exploitation



Vue de la vallée du ruisseau de Grand Val, vers l'est.

IVR82_20024202480VA

Auteur de l'illustration : Eric Dessert

© Région Rhône-Alpes, Inventaire général du patrimoine culturel
reproduction soumise à autorisation du titulaire des droits d'exploitation



Vue d'ensemble d'un petit bassin, anciennement avec fontaine (1987 A1 691).

IVR82_20044202012ZE

Auteur de l'illustration : Thierry Monnet

© Région Rhône-Alpes, Inventaire général du patrimoine culturel
reproduction soumise à autorisation du titulaire des droits d'exploitation



Vue d'ensemble de deux bassins sous arcade, anciennement avec fontaine (1987 A1 1512).

IVR82_20044202013ZE

Auteur de l'illustration : Thierry Monnet

© Région Rhône-Alpes, Inventaire général du patrimoine culturel
reproduction soumise à autorisation du titulaire des droits d'exploitation