Rhône-Alpes, Loire
Montbrison
2 rue du Marché , 2 rue Chenevotterie , rue Tupinerie

Maison

Références du dossier

Numéro de dossier : IA42003228
Date de l'enquête initiale : 2012
Date(s) de rédaction : 2012
Cadre de l'étude : inventaire topographique
Degré d'étude : repéré

Désignation

Dénomination : maison
Parties constituantes non étudiées : passage couvert, boutique

Compléments de localisation

Milieu d'implantation : en ville
Références cadastrales : 1809, E, 603-604 ; 1986, BK, 268

Historique

Le plan d´alignements de la Traversée de Montbrison, approuvé en 1780 et révisé en 1798, indique sur l´emplacement de l´actuelle maison, deux parcelles situées aux 26 et 27 place de la Tupinerie qui appartiennent à Desprost et au Sr Michaud. Elles sont toutes deux à « 3 étages et pans de bois avec encorbellement, très mauvais ». La maison de Desprost est dans l´angle des rues Tupinerie et du Marché, elle englobe le passage couvert qui va de la rue du Marché à la rue Chenevotterie tandis que la maison du Sr Michaud est sur la rue Tupinerie. Suite au plan d'alignements qui prévoit le reculement des façades et la suppression des encorbellements, l´édifice est restructuré. Les parcelles réunifiées montrent des élévations à travées régulières du 19e siècle, tandis qu'à l'arrière, sur la rue Chenevotterie, la maison conserve dans le passage couvert la structure d´une architecture à pan de bois et hourdis de briques, de la 2e moitié du 16e siècle. Une carte postale du début du 20e siècle montre la boutique de l´horloger-bijoutier Morel. Ce commerce de bijouterie va subsister jusque dans la 1ère décennie du 21e siècle.

Période(s) principale(s) : 16e siècle, 19e siècle

Description

Le commerce a investi la totalité du rez-de-chaussée. Une porte piétonne à encadrement mouluré se situe sous le passage couvert de la rue Chenevotterie. Le passage couvert à pan de bois et hourdis de briques montre, pour chaque niveau, une sablière portant la structure. La maison compte trois travées et quatre niveaux par élévation ; le corps de passage est à une travée. Sur la rue du Marché les baies ont conservé leur cadre de bois (anciennes croisées et fenêtres à traverse ?).

Eléments descriptifs

Matériau(x) du gros-oeuvre, mise en oeuvre et revêtement : enduit ; pan de bois
Matériau(x) de couverture : tuile creuse
Étage(s) ou vaisseau(x) : rez-de-chaussée, 2 étages carrés, étage en surcroît
Élévations extérieures : élévation à travées
Type(s) de couverture : toit à longs pans ; croupe
Escaliers : escalier intérieur

Typologies et état de conservation

Typologies : maison de type 2: maison partagée
État de conservation : restauré, remanié

Statut, intérêt et protection

Statut de la propriété : propriété privée

Références documentaires

Documents figurés

- **Généralité de Lyon - Département de la Loire. Traversée de Montbrison pour la route de Lyon en Généralité de Lyon - Département de la Loire. Traversée de Montbrison pour la route de Lyon en Auvergne n° 8 en celle de Roanne en Languedoc n° 11.** Encre, lavis. Approuvé à l'assemblée des Ponts et Chaussées conformément à la lettre de M de Cotte 1780. D'après l'état envoyé le 28 pluviôse an 6 [16 février 1798] par le Ministre de l'Intérieur pour l'établissement des barrières ; la classification de routes de ce département a été changée presque en entier. La route de Roanne en Languedoc n° 11 de l'itinéraire de la ci-devant Généralité de Lyon est partagée en deux routes dans le nouveau ; la 1ère de St Etienne à Montbrison 2e classe n° 2 et la 2me de Roanne à Montbrison 3e classe n°1. Et la route de Lyon en Auvergne n°8 de l'ancien itinéraire se trouve actuellement sous le n° 5 de la 2me classe et sous le nom de route de Clermont à Lyon par Ambert et Montbrison. À Montbrison le 23 nivôse an 7 [12 janvier 1799]. L'ingénieur en chef du département de la Loire. [signature illisible]. Nota. La route a été ouverte dans cette partie [.] de l'axe prolongée de la rue St Jean. C'est sans doute [.] d'après des projets approuvés depuis l'année 1780 V.S. [vieux style]. [.] ils ne sont pas à la disposition de l'ingénieur en chef [.] département de la Loire. (A. Diana, Montbrison : série C géo 143, feuilles A à O, photocopies)

- **Département de la Loire. Arrondissement de Montbrison. Canton de Montbrison. Commune de Montbrison.**
  Département de la Loire. Arrondissement de Montbrison. Canton de Montbrison. Commune de Montbrison. Parcellaire de 1809. Section E dite de la ville. Reboul, géomètre, Montbrison, 1809. Papier, encre brune, lavis bleu. Ech. 1/1250e. (AC Montbrison)

- **[Vue de la rue Chenevotterie depuis la rue Simon Boyer]. 8 mai 1921, photographie sépia, papier**
  [Vue de la rue Chenevotterie depuis la rue Simon Boyer]. 8 mai 1921, photographie sépia, papier mat, 12,6 x 17,7 cm (A. La Diana, Montbrison, fonds Brassart, carton n° 4)

- **Montbrison - Rue Chenevotterie. CARTE POSTALE / Edition librairie - Papeterie Economique / ARGRA /**
  Montbrison - Rue Chenevotterie. CARTE POSTALE / Edition librairie - Papeterie Economique / ARGRA / TOULOUSE et un soleil. (Coll. L. Tissier)

- **Angle des rues Tupinerie et du Marché / Montbrison (Loire).980 / PARIS EDITEURS & ARTS + une**
  Angle des rues Tupinerie et du Marché / Montbrison (Loire).980 / PARIS EDITEURS & ARTS + une palette de peintre, monogr. KE. Carte postale, [début 20e siècle] ; (Coll. Part. L. Tissier)

Illustrations

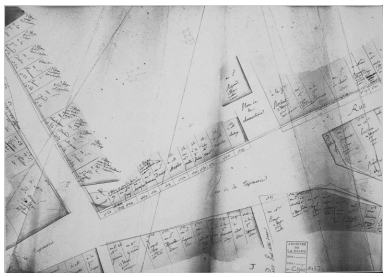

Extrait de la Traversée de Montbrison en 1780, maisons n ° 26 et 27 place de la Tupinerie. plan de 1780, photocopie B Diana Montbrison. C Géo 143 Phot. Eric Dessert IVR82_20084200306NUC

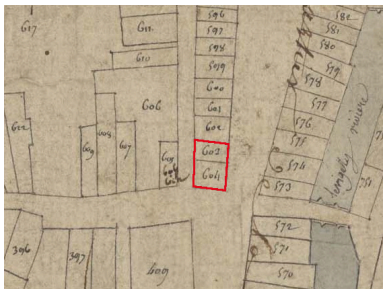

Extrait du plan cadastral de 1809, parcelles E 603-604. Dess. Simone Hartmann-Nussbaum IVR82_20124202765NUD

Rue Chenevotterie depuis la rue Simon Boyer. Photographie, 1921. photographie, 1921 B Diana Montbrison. fonds Brassart, carton n° 4 Phot. Eric (reproduction) Dessert, Autr. Brassart IVR82_20084200318NUCA

MONTBRISON - Rue Chenevotterie. Carte postale [début 20e siècle]. Phot. Eric (reproduction) Dessert IVR82_20054201647NUCB

Angle des rues Tupinerie et du Marché, Montbrison (Loire). Carte postale, début 20e siècle. Phot. Eric (reproduction) Dessert IVR82_20054201631NUCB

Vue générale du passage couvert sur la rue Chenevotterie. Phot. Eric Dessert IVR82_20064200691NUCA

Passage couvert après restauration.
Phot. Simone Hartmann-Nussbaum
IVR82_20124202766NUCA

Porte piétonne sous
le passage couvert.
Phot. Simone Hartmann-Nussbaum
IVR82_20124202767NUCA

Dossiers liés

Dossiers de synthèse :
Les maisons de la commune de Montbrison (IA42001304) Rhône-Alpes, Loire, Montbrison
Oeuvre(s) contenue(s) :
Oeuvre(s) en rapport :
Ville de Montbrison (IA42001310) Rhône-Alpes, Loire, Montbrison

Auteur(s) du dossier : Simone Hartmann-Nussbaum
Copyright(s) : © Région Rhône-Alpes, Inventaire général du patrimoine culturel ; © Conseil général de la Loire

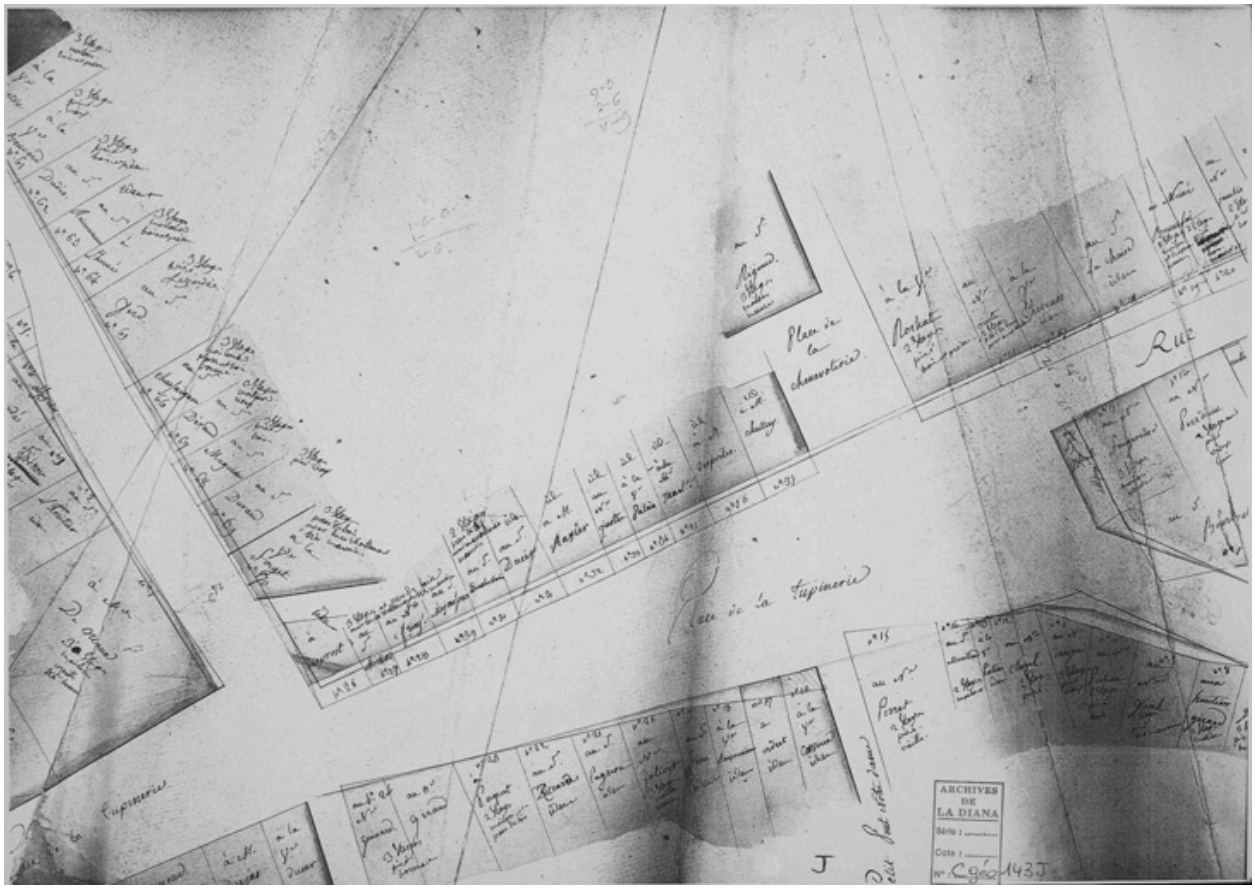

Extrait de la Traversée de Montbrison en 1780, maisons n° 26 et 27 place de la Tupinerie. plan de 1780, photocopie B Diana Montbrison. C Géo 143

IVR82_20084200306NUC
Auteur de l'illustration : Eric Dessert
Échelle : sans éch.
© Région Rhône-Alpes, Inventaire général du patrimoine culturel ; © Bibliothèque de la Diana, Montbrison
reproduction soumise à autorisation du titulaire des droits d'exploitation

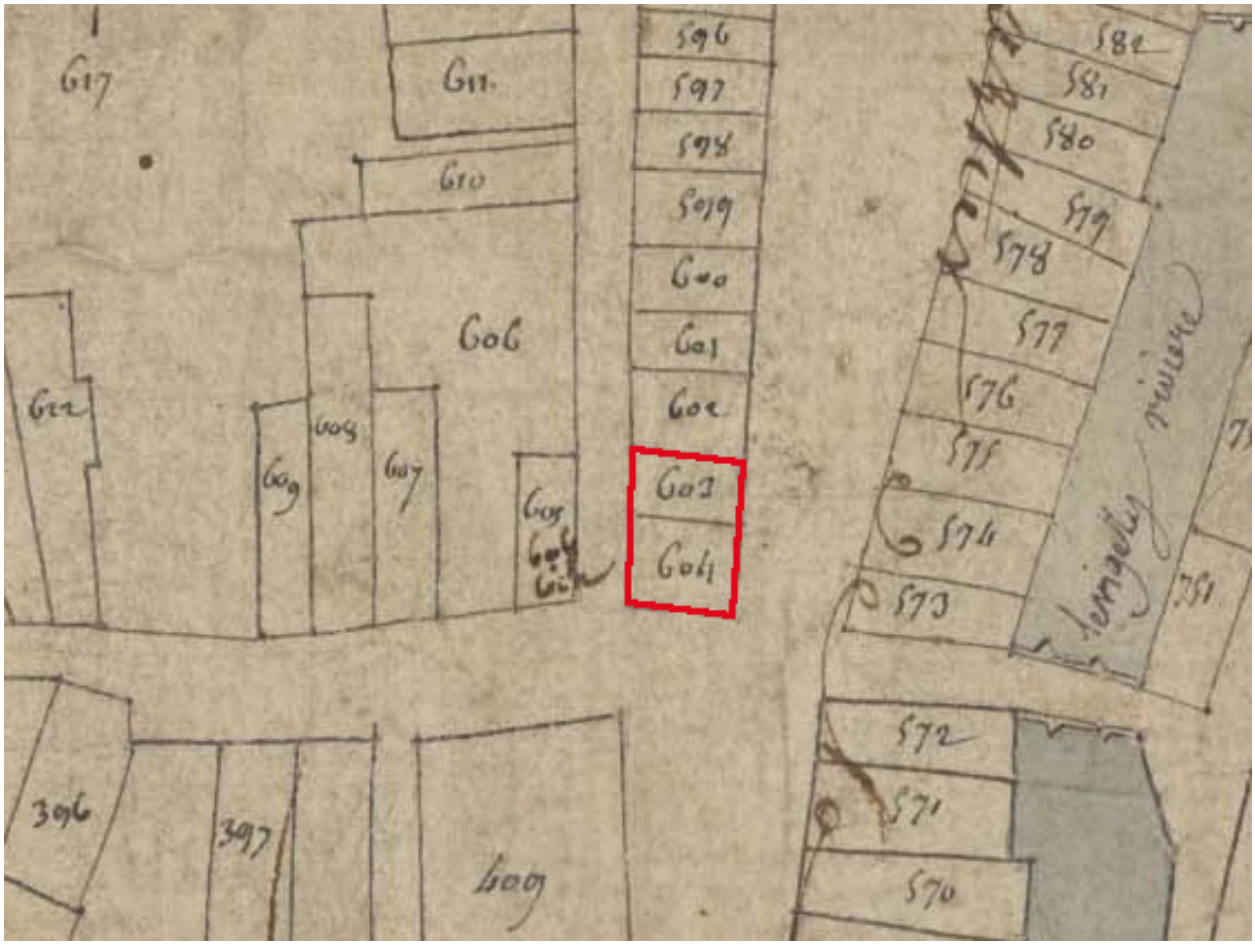

Extrait du plan cadastral de 1809, parcelles E 603-604.

IVR82_20124202765NUD
Auteur de l'illustration : Simone Hartmann-Nussbaum
Technique de relevé : reprise de fond ; Échelle : 1/1250e
© Région Rhône-Alpes, Inventaire général du patrimoine culturel
reproduction soumise à autorisation du titulaire des droits d'exploitation

Rue Chenevotterie depuis la rue Simon Boyer. Photographie, 1921. photographie, 1921 B Diana Montbrison. fonds Brassart, carton n° 4

Référence du document reproduit :

- **[Vue de la rue Chenevotterie depuis la rue Simon Boyer]. 8 mai 1921, photographie sépia, papier**
  [Vue de la rue Chenevotterie depuis la rue Simon Boyer]. 8 mai 1921, photographie sépia, papier mat, 12,6 x 17,7 cm (A. La Diana, Montbrison, fonds Brassart, carton n° 4)

IVR82_20084200318NUCA
Auteur de l'illustration : Eric (reproduction) Dessert
Auteur du document reproduit : Brassart
© Région Rhône-Alpes, Inventaire général du patrimoine culturel ; © Bibliothèque de la Diana, Montbrison
reproduction soumise à autorisation du titulaire des droits d'exploitation

MONTBRISON - Rue Chenevotterie. Carte postale [début 20e siècle].

Référence du document reproduit :

- **Montbrison - Rue Chenevotterie. CARTE POSTALE / Edition librairie - Papeterie Economique / ARGRA /**
  Montbrison - Rue Chenevotterie. CARTE POSTALE / Edition librairie - Papeterie Economique / ARGRA / TOULOUSE et un soleil. (Coll. L. Tissier)

- **Montbrison - Rue Chenevotterie. CARTE POSTALE / Edition librairie - Papeterie Economique / ARGRA /**
  Montbrison - Rue Chenevotterie. CARTE POSTALE / Edition librairie - Papeterie Economique / ARGRA / TOULOUSE et un soleil. (Coll. L. Tissier)

IVR82_20054201647NUCB
Auteur de l'illustration : Eric (reproduction) Dessert
© Région Rhône-Alpes, Inventaire général du patrimoine culturel ; © Collection particulière

reproduction soumise à autorisation du titulaire des droits d'exploitation

Angle des rues Tupinerie et du Marché, Montbrison (Loire). Carte postale, début 20e siècle.

Référence du document reproduit :

- **Angle des rues Tupinerie et du Marché / Montbrison (Loire).980 / PARIS EDITEURS & ARTS + une**
  Angle des rues Tupinerie et du Marché / Montbrison (Loire).980 / PARIS EDITEURS & ARTS + une palette de peintre, monogr. KE. Carte postale, [début 20e siècle] ; (Coll. Part. L. Tissier)

IVR82_20054201631NUCB
Auteur de l'illustration : Eric (reproduction) Dessert
© Région Rhône-Alpes, Inventaire général du patrimoine culturel ; © Collection particulière
reproduction soumise à autorisation du titulaire des droits d'exploitation

Vue générale du passage couvert sur la rue Chenevotterie.

IVR82_20064200691NUCA
Auteur de l'illustration : Eric Dessert
© Région Rhône-Alpes, Inventaire général du patrimoine culturel
reproduction soumise à autorisation du titulaire des droits d'exploitation

Passage couvert après restauration.

IVR82_20124202766NUCA
Auteur de l'illustration : Simone Hartmann-Nussbaum
© Région Rhône-Alpes, Inventaire général du patrimoine culturel
reproduction soumise à autorisation du titulaire des droits d'exploitation

Porte piétonne sous le passage couvert.

IVR82_20124202767NUCA
Auteur de l'illustration : Simone Hartmann-Nussbaum
© Région Rhône-Alpes, Inventaire général du patrimoine culturel
reproduction soumise à autorisation du titulaire des droits d'exploitation