Rhône-Alpes, Savoie
Beaufort
Fontanus

Scierie Molliet-Ribet (détruite)

Références du dossier

Numéro de dossier : IA73004064
Date de l'enquête initiale : 2017
Date(s) de rédaction : 2018
Cadre de l'étude : enquête thématique départementale Patrimoine hydraulique des Pays de Savoie
Degré d'étude : recensé

Désignation

Dénomination : scierie

Compléments de localisation

Milieu d'implantation : isolé
Réseau hydrographique : Torrent de la Gittaz ; bassin-versant de l'Arly-Doron-Chaise
Références cadastrales : 2017, E, 314

Historique

Le 24 novembre 1843, la scierie est adjugée à Michel Python-Curt par le tribunal d'Albertville au préjudice de Joseph Marie Bugand (feu Claude Aimé). Le 4 avril 1850, Michel Python-Curt (feu Pierre Antoine) vend la scierie à son fils Maxime. Celui-ci la revend le 2 juillet 1860, à son oncle Pierre Antoine Python-Curt (feu Pierre Antoine). Quelques mois plus tard, le 7 octobre, elle est achetée par Joseph Marie Molliet-Ribet (FR.AD073, 4Q632). Le 11 décembre 1860, ce dernier demande l'autorisation de la maintenir en activité. L'autorisation est accordée par arrêté préfectoral du 19 mai 1865 (FR.AD073, 82S6 et FR.AD073, 43SPC2). Le 1er aout 1874, Joseph Molliet-Ribet revend la scierie à la commune de Beaufort (FR.AD073, 4Q632). Le bâtiment n'est plus visible sur le premier cadastre français de 1935. Actuellement, il n'existe plus.

Période(s) principale(s) : 3e quart 19e siècle ()
Dates : 1860 (daté par source)

Description

Eléments descriptifs

Énergies : énergie hydraulique : produite sur place

Typologies et état de conservation

État de conservation : détruit

Statut, intérêt et protection

L'emplacement de l'ancienne scierie se trouve dans une zone boisée. De l'autre coté du torrent, se trouve l'ancienne centrale de Fontanus (IA73004038).

Statut de la propriété : propriété privée

Références documentaires

Documents d'archive

- **FR.AD073, 82S6, Beaufort, 1860-1950.**
  FR.AD073, 82S6, Service hydraulique, Beaufort. Usines : affaires diverses (1860-1893), scieries Viguet, Blanc, moulins Viard, Blanc, Evêque-Mouroux, Tissot, Aine, Joguet, Chambet, scieries Molliet-Ribet, Martin, moulin Avocat (Doron, Argentine, Nant Manant, Dray, Gitte, Roselin 1865-1874) ; scierie communale (Doron, 1884), scieries Blanc, Aine (1890-1893), forge Battendier (1890), usine hydro-électrique Nantermoz (1918-1931), scieries Cuvex-Michellier (1928-1930), Avocat (1935), moulin Molliet-Arnaud (Arèches, 1950), 1860-1950.
  AD Savoie : 82S6

- **FR.AD073, 80S6, 1862-1898.**
  FR.AD073, 80S6, Fonds de la Préfecture, Statistiques. Statistiques diverses pour les arrondissements de Moûtiers et Albertville, 1862-1898.
  AD Savoie : 80S6

- **FR.AD073, 43SPC2, Beaufort, 1863-1927.**
  FR.AD073, 43SPC2, Ponts et chaussées, service hydraulique, Beaufort : scieries Tissot, Martin, Aine, Blanc, Molliet-Ribet, Joguet (1864-1870) ; scieries, moulins et battoir Evêque-Mourroux, Blanc-Gonnet, Chambet, Viard, Viguet (1863-1870) ; moulin Martinet Avocat ; scieries Viard, Meilleur (1872-1878) ; scierie-moulin Evêque-Mourroux (Manant, 1882-1883) ; scierie communale (Doron, 1883-1884) ; forge Battendier (Argentine, 1890) ; chute de Beaufort aménagement par la compagnie des Forges et Aciéries électriques Paul Girod (Dorinet, 1918-1919) ; usine hydro-électrique Nantermoz (Argentine, 1918) ; scierie Gachet (intéresse aussi Villard-sur-Doron) (Manant, 1925-1927), 1863-1927.
  AD Savoie : 43SPC2

- **FR.AD073, 4Q632, 1874.**
  FR.AD073, 4Q632, Conservation des Hypothèques d'Albertville, Transcription d'actes, Transcription des actes translatifs de propriété d'immeubles, Volume 77, 3 juillet-3 octobre 1874.
  Article 34.
  AD Savoie : 4Q632

- **FR.AD073, 3P1807, 1882.**
  FR.AD073, 3P1807, Matrice cadastrale des propriétés bâties, Beaufort, 1882.
  AD Savoie : 3P1807

- **FR.AD073, 3P 7400, 1935.**
  FR.AD073, 3P 7400, Premier cadastre français, Beaufort, Section E, feuille 9, 1935.
  AD Savoie : 3P 7400

Illustrations

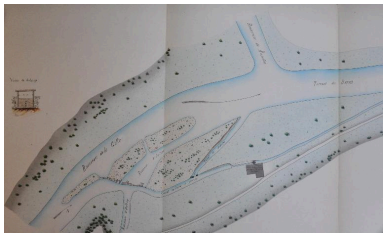

Plan de la scierie, 1865 (FR.AD073, 82S6). IVR84_20187300098NUCA

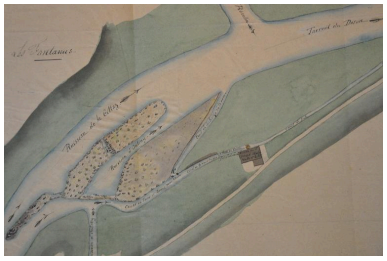

Plan de la scierie, 1865 (FR.AD073, 43SPC2). IVR84_20167308950NUCA

Premier cadastre français, Beaufort, 1935, Section E, feuille 9 (FR.AD073, 3P 7400). IVR84_20187300096NUCA

Cadastre actuel.
IVR84_20187300097NUCA

Dossiers liés

Dossiers de synthèse :
Patrimoine hydraulique de la Savoie : présentation de l'étude départementale (IA00141274) Rhône-Alpes, Savoie, Savoie
Oeuvre(s) contenue(s) :
Oeuvre(s) en rapport :
Paysage du bassin-versant de l'Arly-Doron-Chaise (IA73003968)

Auteur(s) du dossier : Clara Bérelle
Copyright(s) : © Région Rhône-Alpes, Inventaire général du patrimoine culturel ; © Conseil Savoie Mont Blanc

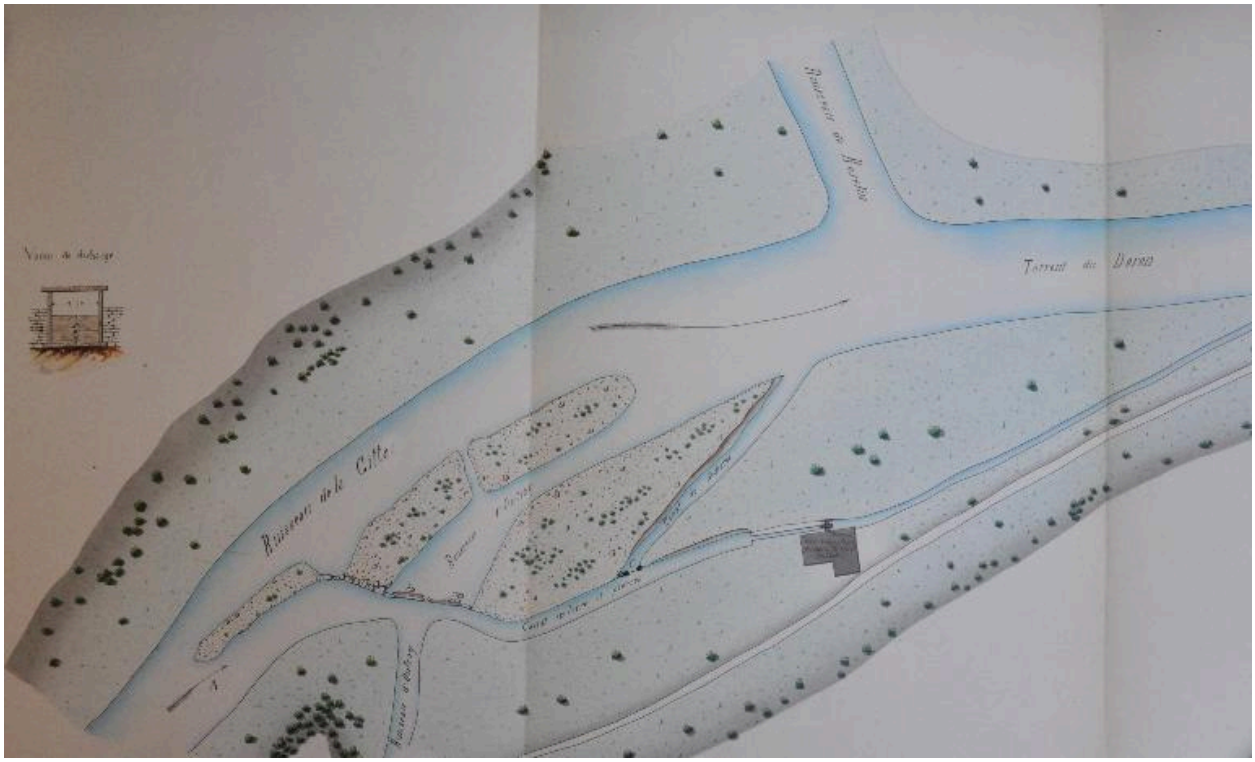

Plan de la scierie, 1865 (FR.AD073, 82S6).

IVR84_20187300098NUCA
© Archives départementales de la Savoie
reproduction soumise à autorisation du titulaire des droits d'exploitation

Plan de la scierie, 1865 (FR.AD073, 43SPC2).

IVR84_20167308950NUCA
© Archives départementales de la Savoie
reproduction soumise à autorisation du titulaire des droits d'exploitation

Premier cadastre français, Beaufort, 1935, Section E, feuille 9 (FR.AD073, 3P 7400).

IVR84_20187300096NUCA
© Archives départementales de la Savoie
reproduction soumise à autorisation du titulaire des droits d'exploitation

Cadastre actuel.

IVR84_20187300097NUCA
© Ministère des finances, CIDF, Service du cadastre
reproduction soumise à autorisation du titulaire des droits d'exploitation