Rhône-Alpes, Loire
Sainte-Agathe-la-Bouteresse

Présentation de la commune de Sainte-Agathe-la-Bouteresse

Références du dossier

Numéro de dossier : IA42001208
Date de l'enquête initiale : 2000
Date(s) de rédaction : 2005
Cadre de l'étude : inventaire topographique Canton de Boën - Sail-sous-Couzan

Désignation

Aires d'études : Boën - Sail-sous-Couzan
Milieu d'implantation :

Historique

La commune de Sainte-Agathe-la-Bouteresse est située dans la plaine du Forez a une altitude de 387 m. pour une superficie de 1 175ha. Elle est séparée en deux, dans sa partie basse par la N 89. L'essentiel de l'habitat se trouve de part et d'autre de cette route extrêmement rectiligne, au nord de la commune, de rare lieux-dits (la Berge, les Hitres, les Marceaux) sont isolés au milieu de vaste pâturages et quelques bois de feuillus et conifères. Quatre étangs, à l'extrême pointe du nord de la commune (dont un seul de taille importante) font parti de la chaîne des étangs de l'Onzon. Deux principaux bourgs sont placés sur l'ancienne voie de communication : la Bouteresse et Sainte-Agathe-la-Bouteresse, chef-lieu de commune. Le long de cet ancien chemin, l'habitat est très dispersé, se regroupant parfois en de rares hameaux (le Perrier, les Tuileries, Mollian, les Echaux, les terrinats). Plusieurs découvertes, remontant dès l'époque gallo-romaine ont été trouvées sur la commune de Sainte-Agathe-la-Bouteresse : au lieu-dit le Bouchet, en 1839, découverte d'une cinquantaine de tombeaux, en 6 pièces (plus une d'une pièce, sans couvercle), à 6 pouces de profondeur. La commune de Sainte-Agathe-la-Bouteresse est composée de deux anciennes paroisses : Sainte-Agathe et la Bouteresse. L'église de Sainte-Agathe paraît dater du XVe siècle. Elle possède trois nefs et trois travées dont une travée de chour complétée au XIXe siècle par une abside à cinq pans. Le chour paraît de la fin du XVe siècle, la nef est du milieu du XVIe siècle [Cf dossier Eglise paroissiale Sainte-Agathe]. Sur la commune, existe encore l'église conventuelle de l'abbaye de Bonlieu. Cette abbaye cistercienne de femmes, avait été fondée aux environs de l'an 1200 par la femme du comte Guy II. Il ne subsiste des bâtiments Le village de la Bouteresse : il est cité pour la première fois dans la chartes du Forez n°452, p.2 : Usque alla Botaresci. La paroisse de la Bouteresse, aujourd'hui disparue, avait en 1225, pour collateur le prieur de Sail-sous-Couzan . La Bouteresse fut vraisemblablement la paroisse mère de Boën qui en fut détachée et qui était desservie par de simples vicaires, mais la situation s'est renversée et, avant 1614, la paroisse est ravalée au rang d'annexe de Boën. Le château de la Bouteresse qui occupait un rectangle entouré de fossés, a été en partie incendié, peut-être à la révolution. Il en reste un corps de logis faisant suite à une tour carrée datant du XVe siècle. L'intérieur a été remanié par les Mallet de Vandègre qui avaient succédé au XVIIe siècle aux du Croc seigneurs de La Goutte (Les Salles) et anciens possesseurs. En 1674, François de Mallet prêta hommage pour le fief de la Bouteresse..[Cf dossier Château de la Bouteresse] La première attestation d'une des deux foires de la Bouteresse date du 21 septembre 1409, semble témoigner d'une manifestation peu importante. Celle du 13 janvier a aujourd'hui disparue. Au 19e siècle, les foires étaient très importantes pour l'économie locale, toute demande de création de foire était soumise à l'approbation des communes environnantes.

Références documentaires

Liens web

- http://www.patrimoine.rhonealpes.fr/DOSSNUM/BOEN/ia42001208/index.htm : http://www.patrimoine.rhonealpes.fr/DOSSNUM/BOEN/ia42001208/index.htm

Illustrations

Vue aérienne de la plaine et de la nationale 89, depuis le sud-ouest.
Phot. Eric Dessert
IVR82_20024202446XA

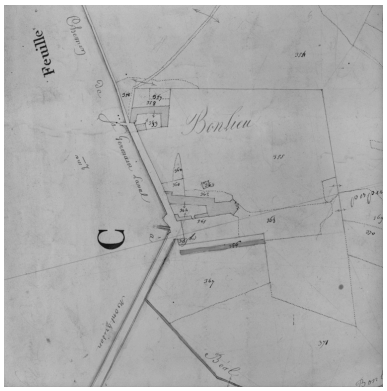

Plan cadastral ancien, 1826.
Section B2, détail de Bonlieu,
échelle originale 1/2500e.
Phot. Eric Dessert
IVR82_20004200372X

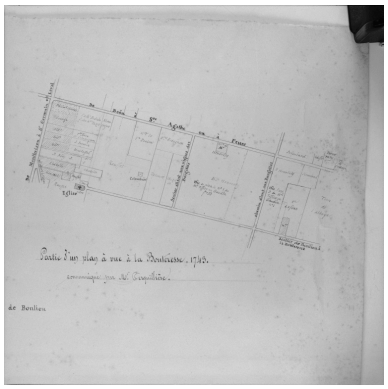

Partie d'un plan à vue de la Bouteresse. 1743. Communiqué par M. Arquillière." (bourg de Sainte-Agathe).
Phot. Eric Dessert
IVR82_20034200261X

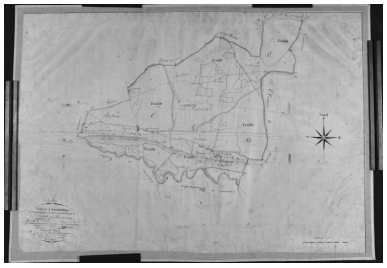

Plan cadastral ancien, 1826.
Tableau d'assemblage,
échelle originale 1/10 000e.
Phot. Eric Dessert
IVR82_20004200358P

Plan cadastral ancien, 1826.
Section A1 des Marceaux,
échelle originale 1/2500e.
Phot. Eric Dessert
IVR82_20004200217P

Plan cadastral ancien, 1826.
Section A1, détail de la Barge,
échelle originale 1/2500e.
Phot. Eric Dessert
IVR82_20004200363X

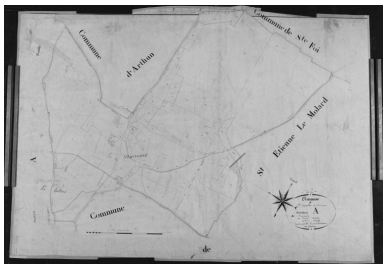

Plan cadastral ancien, 1826.
Section A2 des Marceaux,
échelle originale 1/2500e.
Phot. Eric Dessert
IVR82_20004200243P

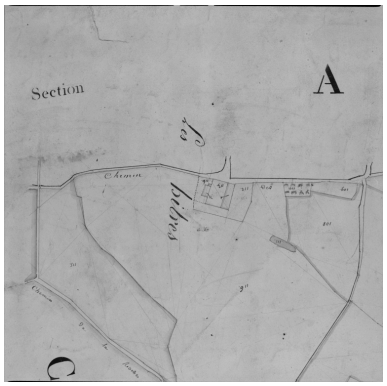

Plan cadastral ancien, 1826.
Section A2, détail de les Hitres,
échelle originale 1/2500e.
Phot. Eric Dessert
IVR82_20004200364X

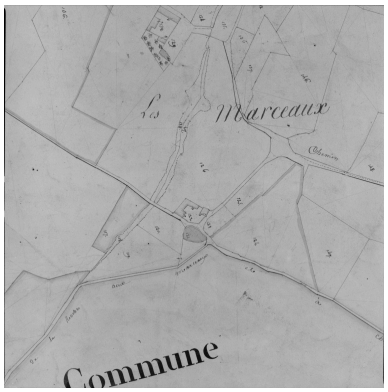

Plan cadastral ancien, 1826.
Section A2, détail de les Marceaux,
échelle originale 1/2500e.
Phot. Eric Dessert
IVR82_20004200365X

Plan cadastral ancien, 1826.
Section A2, détail de les Marceaux,
échelle originale 1/2500e.
Phot. Eric Dessert
IVR82_20004200366X

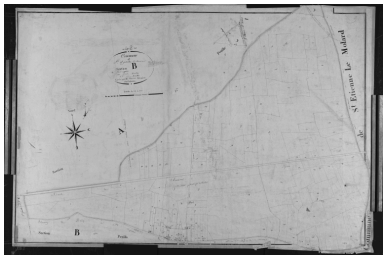

Plan cadastral ancien, 1826.
Section B1 de Sainte-Agathe,
échelle originale 1/2500e.
Phot. Eric Dessert
IVR82_20004200359P

Plan cadastral ancien, 1826.
Section B1, détail de bâti,
échelle originale 1/2500e.
Phot. Eric Dessert
IVR82_20004200367X

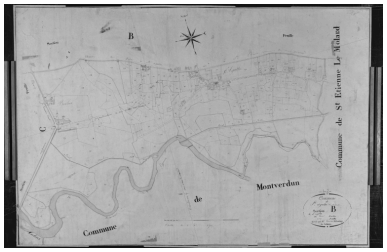

Plan cadastral ancien, 1826.
Section B2 de Sainte-Agathe,
échelle originale 1/2500e.
Phot. Eric Dessert
IVR82_20004200360P

Plan cadastral ancien, 1826.
Section B2, détail de Sainte-
Agathe, échelle originale 1/2500e.
Phot. Eric Dessert
IVR82_20004200370X

Plan cadastral ancien, 1826.
Section B2, détail de Sainte-
Agathe, échelle originale 1/2500e.
Phot. Eric Dessert
IVR82_20004200368X

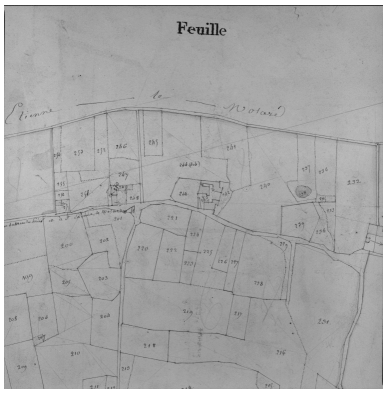

Plan cadastral ancien, 1826.
Section B2, détail de bâti,
échelle originale 1/2500e.
Phot. Eric Dessert
IVR82_20004200369X



Plan cadastral ancien, 1826.
Section B2, détail de bâti,
échelle originale 1/2500e.
Phot. Eric Dessert
IVR82_20004200371X



Plan cadastral ancien, 1826.
Section C1 de la Bouteresse,
échelle originale 1/2500e.
Phot. Eric Dessert
IVR82_20004200361P

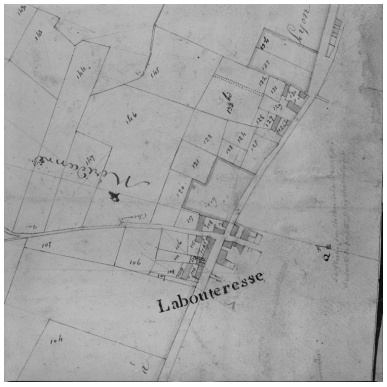

Plan cadastral ancien, 1826.
Section C1, détail de Labouteresse,
échelle originale 1/2500e.
Phot. Eric Dessert
IVR82_20004200374X



Plan cadastral ancien, 1826.
Section C1, détail de les Mandians,
échelle originale 1/2500e.
Phot. Eric Dessert
IVR82_20004200375X

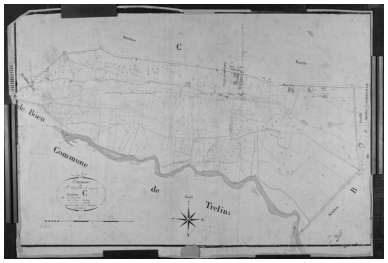

Plan cadastral ancien, 1826.
Section C2 de la Bouteresse,
échelle originale 1/2500e.
Phot. Eric Dessert
IVR82_20004200362P

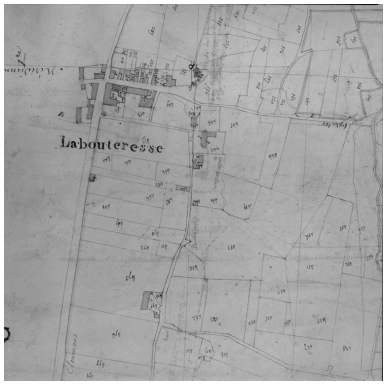

Plan cadastral ancien, 1826.
Section C2, détail de Labouteresse,
échelle originale 1/2500e.
Phot. Eric Dessert
IVR82_20004200378X

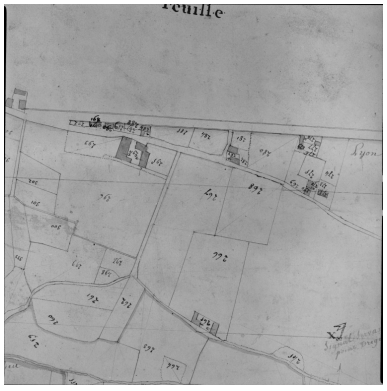

Plan cadastral ancien, 1826.
Section C2, détail de bâti,
échelle originale 1/2500e.
Phot. Eric Dessert
IVR82_20004200377X



Plan cadastral ancien, 1826.
Section C2, détail de Mollian,
échelle originale 1/2500e.
Phot. Eric Dessert
IVR82_20004200376X

LA LOIRE ILLUSTREE / 2. LA
BOUTERESSE - Route de Feurs.
Les cartes A.-P.-A. Poux - Albi.
Repro. Eric Dessert
IVR82_20024200252XB

LA LOIRE ILLUSTREE / 1. Ste-
AGATHE-la-BOUTERESSE
- Vue générale. Les cartes
A.-P.-A. Poux - Albi.
Repro. Eric Dessert
IVR82_20024200251XB

ST-AGATHE-LA-
BOUTERESSE (Loire) - Le
Bourg. Phot. Combier - Mâcon.
Repro. Eric Dessert
IVR82_20024200253XB

Ste-AGATHE-la-BOUTERESSE.
- Le Pont / Edition des

Un coin de la Foire de La
Bouteresse, du 22 Septembre.

Vue d'ensemble depuis
le lieu-dit les Mandians.

Docks Foréziens, Boën /
PHOT A. B. & Cie NANCY
Repro. Eric Dessert, Autr. Nancy (photographe) A. B. & Cie
IVR82_20024200736XB

Imp. Commarmond, édit, à Boën - A. Durand, phot.
Repro. Eric Dessert, Autr. A. (photographe) Durand
IVR82_20024200255XB

Phot. Thierry Monnet
IVR82_20054200111ZE

Prairie sur la commune de Sainte-Agathe-la-Bouteresse.
Phot. Eric Dessert
IVR82_20034200571X

La route en sortie du bourg de Sainte-Agathe-la-Bouteresse.
Phot. Eric Dessert
IVR82_20034200573XA

Vue d'ensemble de trois bassins de pisciculture au lieu-dit la Roche (1985 B2 515a).
Phot. Thierry Monnet
IVR82_20054200112ZE

Vestige de l'ancien pont de pierre de la Bouteresse à Mollian (1985 C1 83,84).
Phot. Thierry Monnet
IVR82_20034200814ZE

Vestige de l'ancien pont de pierre de la Bouteresse à Mollian (1985 C1 83,84).
Phot. Thierry Monnet
IVR82_20034200813ZE

Vestige de l'ancien pont de pierre de la Bouteresse à Mollian (1985 C1 83,84).
Phot. Thierry Monnet
IVR82_20034200815ZE

Tracé de l'allée menant à l'ancien pont de pierre de la Bouteresse à Mollian (1985 C1 83,84).
Phot. Thierry Monnet
IVR82_20034200816ZE

Vue d'ensemble du puits de Saint-Genest à la Bouteresse.
Phot. Caroline Guibaud
IVR82_20034200804ZE

Ferme avec remploi d'un linteau médiéval à la Bouteresse.
Phot. Caroline Guibaud
IVR82_20034200805ZE

Vue d'ensemble d'un ancien commerce à la Bouteresse (1985 C2 573).
Phot. Thierry Monnet
IVR82_20054200114ZE

Vue d'ensemble de la façade avant de la mairie-école, au bourg (1985 B2 940, 941).
Phot. Thierry Monnet
IVR82_20054201502ZE

Vue d'ensemble de trois-quarts de la mairie-école, au bourg (1985 B2 940, 941).
Phot. Thierry Monnet
IVR82_20054201503ZE

Auteur(s) du dossier : Thierry Monnet
Copyright(s) : © Région Rhône-Alpes, Inventaire général du patrimoine culturel

Vue aérienne de la plaine et de la nationale 89, depuis le sud-ouest.

IVR82_20024202446XA
Auteur de l'illustration : Eric Dessert
© Région Rhône-Alpes, Inventaire général du patrimoine culturel
reproduction soumise à autorisation du titulaire des droits d'exploitation

Plan cadastral ancien, 1826. Section B2, détail de Bonlieu, échelle originale 1/2500e.

Référence du document reproduit :

- **Plan cadastral ancien, 1826. Section B2, détail de Bonlieu, échelle originale 1/2500e.**
  Plan cadastral ancien, 1826. Section B2, détail de Bonlieu, échelle originale 1/2500e. AD Loire.
  AD Loire

IVR82_20004200372X
Auteur de l'illustration : Eric Dessert
© Région Rhône-Alpes, Inventaire général du patrimoine culturel ; © Archives départementales de la Loire
reproduction soumise à autorisation du titulaire des droits d'exploitation

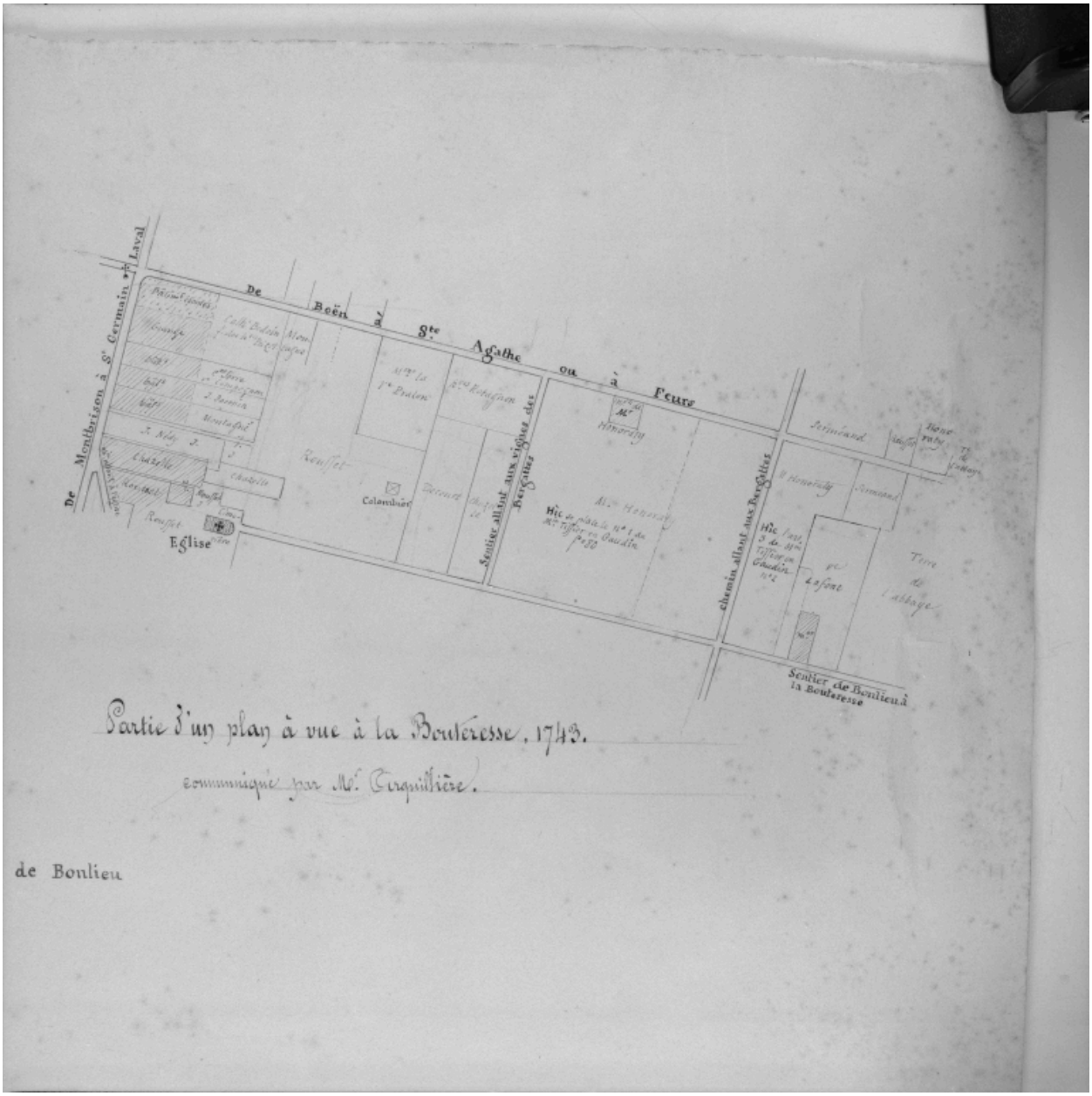

Partie d'un plan à vue de la Bouteresse. 1743. Communiqué par M. Arquillière." (bourg de Sainte-Agathe).

Référence du document reproduit :

- **B Diana Montbrison Fonds Arquillière, C géo 074 (3) Partie d'un plan à vue de la Bouteresse. 1743. Communiqué par M. Arquillière. (bourg de Sainte-Agathe).**
  "Partie d'un plan à vue de la Bouteresse. 1743. Communiqué par M. Arquillière." (bourg de Sainte-Agathe). / Dessin aquarellé sur papier, 1869. B Diana Montbrison, Fonds Arquillière, C géo 074 (3).
  B Diana Montbrison : Fonds Arquillière, C géo 074 (3)

IVR82_20034200261X
Auteur de l'illustration : Eric Dessert
Date de prise de vue : 2001
© Région Rhône-Alpes, Inventaire général du patrimoine culturel ; © Bibliothèque de la Diana, Montbrison reproduction soumise à autorisation du titulaire des droits d'exploitation

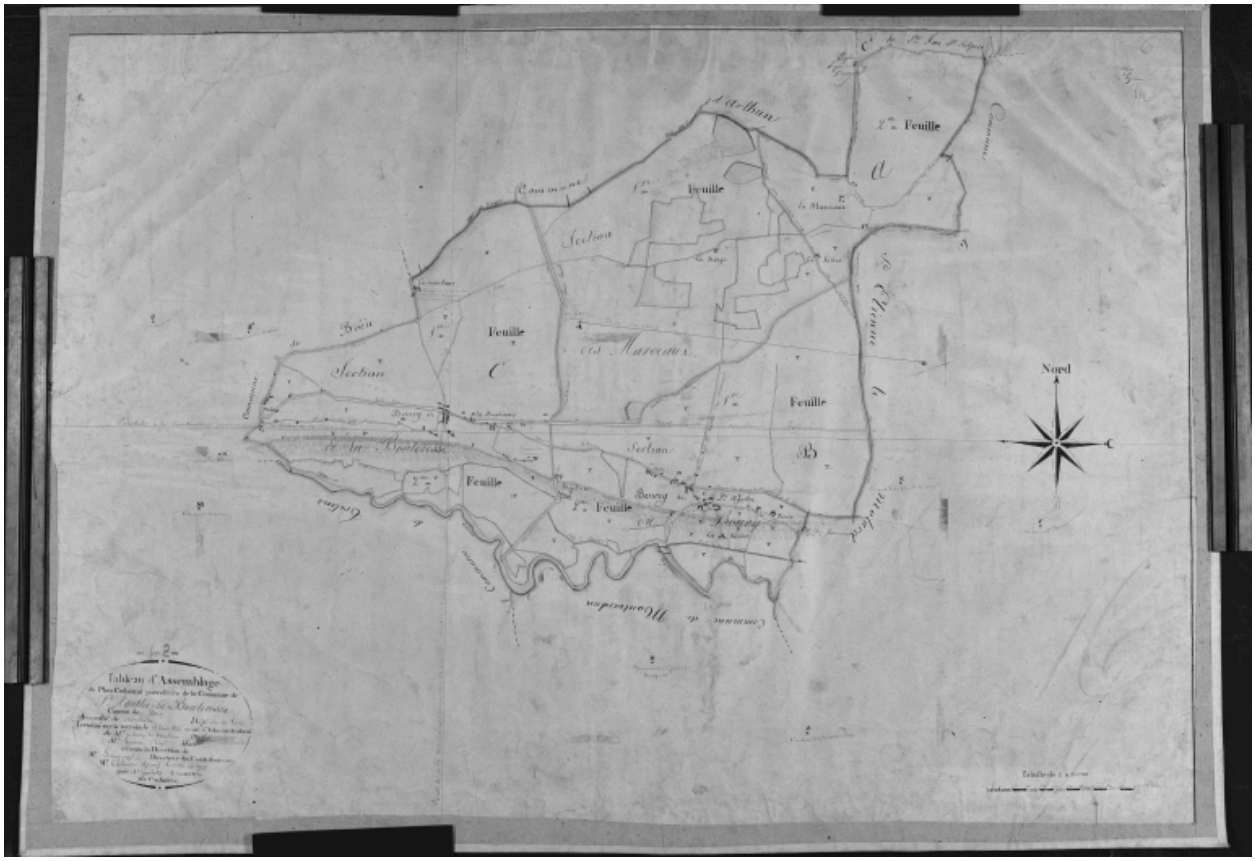

Plan cadastral ancien, 1826. Tableau d'assemblage, échelle originale 1/10 000e.

Référence du document reproduit :

- **Plan cadastral ancien, 1826. Tableau d'assemblage, échelle originale 1/10 000e.**
  Plan cadastral ancien, 1826. Tableau d'assemblage, échelle originale 1/10 000e. AD Loire.
  AD Loire

IVR82_20004200358P
Auteur de l'illustration : Eric Dessert
© Région Rhône-Alpes, Inventaire général du patrimoine culturel ; © Archives départementales de la Loire
reproduction soumise à autorisation du titulaire des droits d'exploitation

Plan cadastral ancien, 1826. Section A1 des Marceaux, échelle originale 1/2500e.

Référence du document reproduit :

- **Plan cadastral ancien, 1826. Section A1 des Marceaux, échelle originale 1/2500e.**
  Plan cadastral ancien, 1826. Section A1 des Marceaux, échelle originale 1/2500e. AD Loire.
  AD Loire

IVR82_20004200217P
Auteur de l'illustration : Eric Dessert
© Région Rhône-Alpes, Inventaire général du patrimoine culturel ; © Archives départementales de la Loire
reproduction soumise à autorisation du titulaire des droits d'exploitation

Plan cadastral ancien, 1826. Section A1, détail de la Barge, échelle originale 1/2500e.

Référence du document reproduit :

- **Plan cadastral ancien, 1826. Section A1, détail de la Barge, échelle originale 1/2500e.**
  Plan cadastral ancien, 1826. Section A1, détail de la Barge, échelle originale 1/2500e. AD Loire.
  AD Loire

IVR82_20004200363X
Auteur de l'illustration : Eric Dessert
© Région Rhône-Alpes, Inventaire général du patrimoine culturel ; © Archives départementales de la Loire
reproduction soumise à autorisation du titulaire des droits d'exploitation

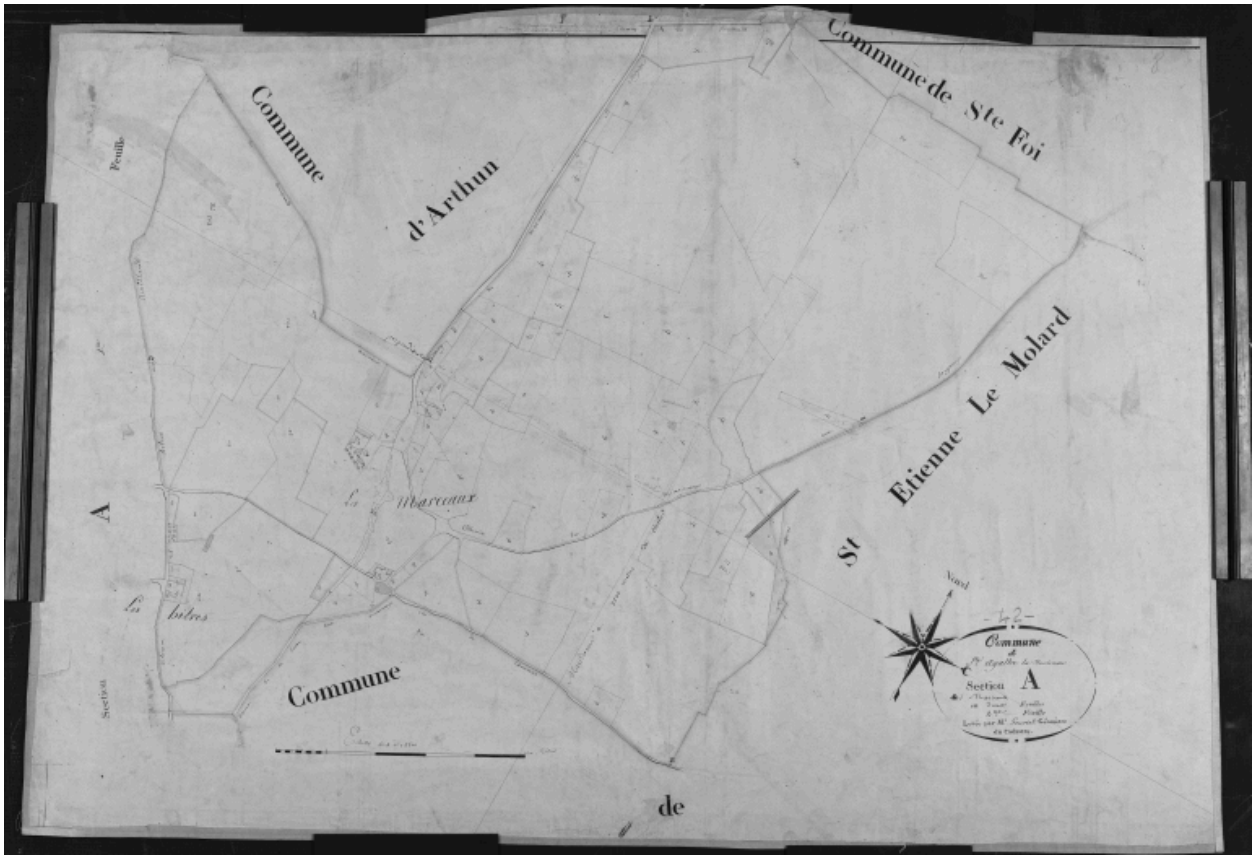

Plan cadastral ancien, 1826. Section A2 des Marceaux, échelle originale 1/2500e.

Référence du document reproduit :

- **Plan cadastral ancien, 1826. Section A2 des Marceaux, échelle originale 1/2500e.**
  Plan cadastral ancien, 1826. Section A2 des Marceaux, échelle originale 1/2500e. AD Loire.
  AD Loire

IVR82_20004200243P
Auteur de l'illustration : Eric Dessert
© Région Rhône-Alpes, Inventaire général du patrimoine culturel ; © Archives départementales de la Loire
reproduction soumise à autorisation du titulaire des droits d'exploitation

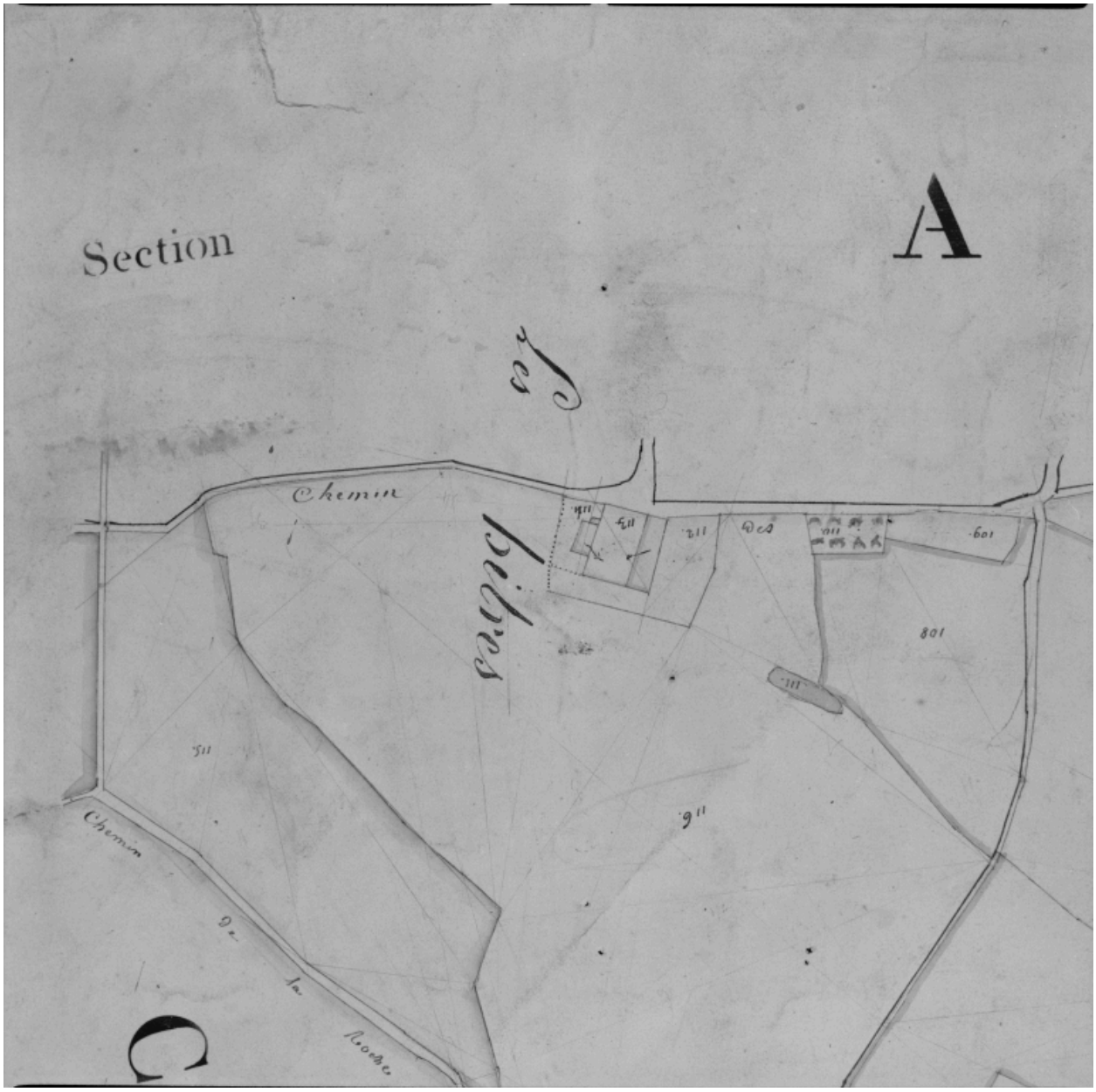

Plan cadastral ancien, 1826. Section A2, détail de les Hitres, échelle originale 1/2500e.

Référence du document reproduit :

- **Plan cadastral ancien, 1826. Section A2, détail de les Hitres, échelle originale 1/2500e.**
  Plan cadastral ancien, 1826. Section A2, détail de les Hitres, échelle originale 1/2500e. AD Loire.
  AD Loire

IVR82_20004200364X
Auteur de l'illustration : Eric Dessert
© Région Rhône-Alpes, Inventaire général du patrimoine culturel ; © Archives départementales de la Loire
reproduction soumise à autorisation du titulaire des droits d'exploitation

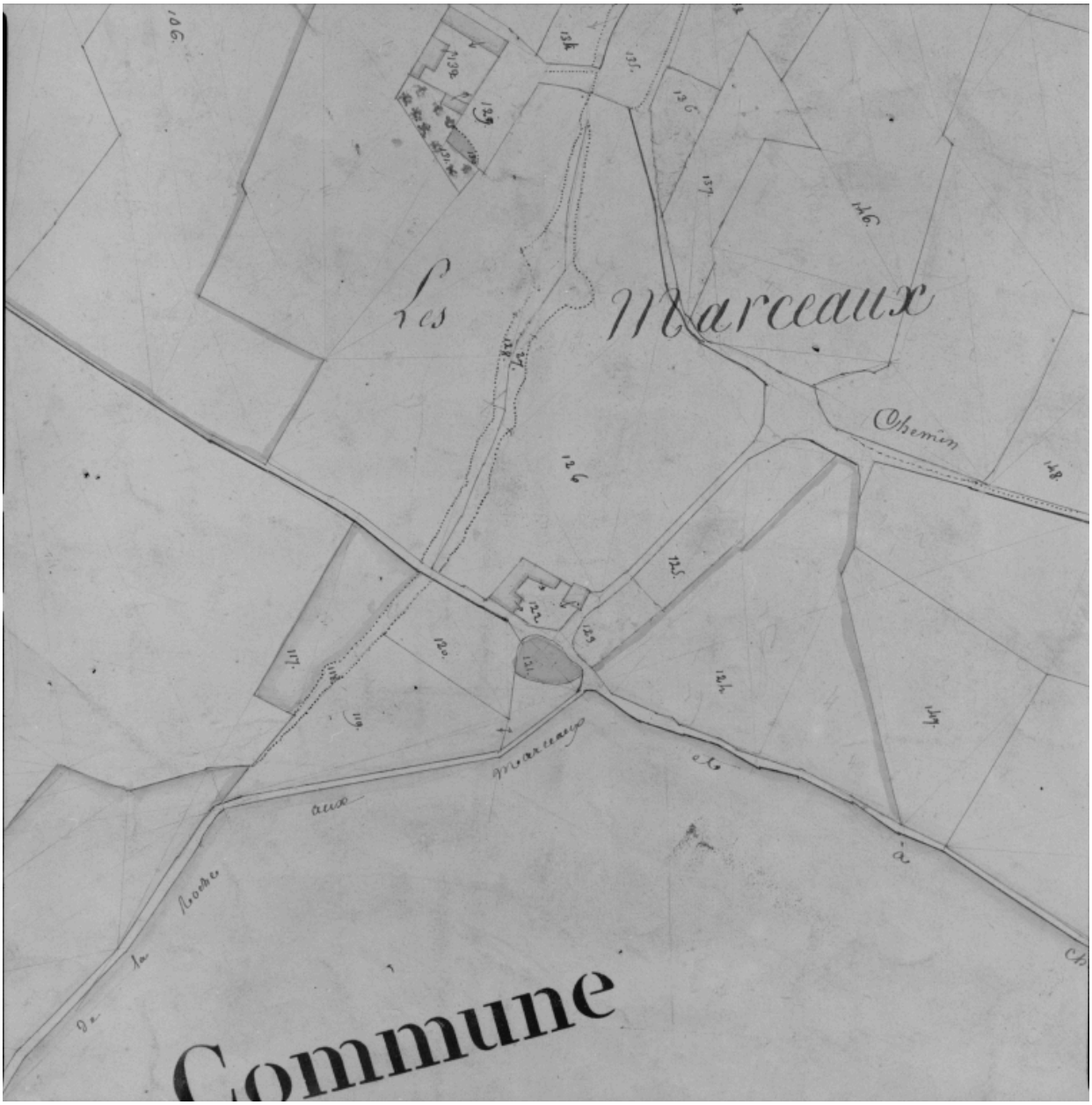

Plan cadastral ancien, 1826. Section A2, détail de les Marceaux, échelle originale 1/2500e.

Référence du document reproduit :

- **Plan cadastral ancien, 1826. Section A2, détail de les Marceaux, échelle originale 1/2500e.**
  Plan cadastral ancien, 1826. Section A2, détail de les Marceaux, échelle originale 1/2500e. AD Loire.
  AD Loire

IVR82_20004200365X
Auteur de l'illustration : Eric Dessert
© Région Rhône-Alpes, Inventaire général du patrimoine culturel ; © Archives départementales de la Loire
reproduction soumise à autorisation du titulaire des droits d'exploitation

Plan cadastral ancien, 1826. Section A2, détail de les Marceaux, échelle originale 1/2500e.

Référence du document reproduit :

- **Plan cadastral ancien, 1826. Section A2, détail de les Marceaux, échelle originale 1/2500e.**
  Plan cadastral ancien, 1826. Section A2, détail de les Marceaux, échelle originale 1/2500e. AD Loire.
  AD Loire

IVR82_20004200366X
Auteur de l'illustration : Eric Dessert
© Région Rhône-Alpes, Inventaire général du patrimoine culturel ; © Archives départementales de la Loire
reproduction soumise à autorisation du titulaire des droits d'exploitation

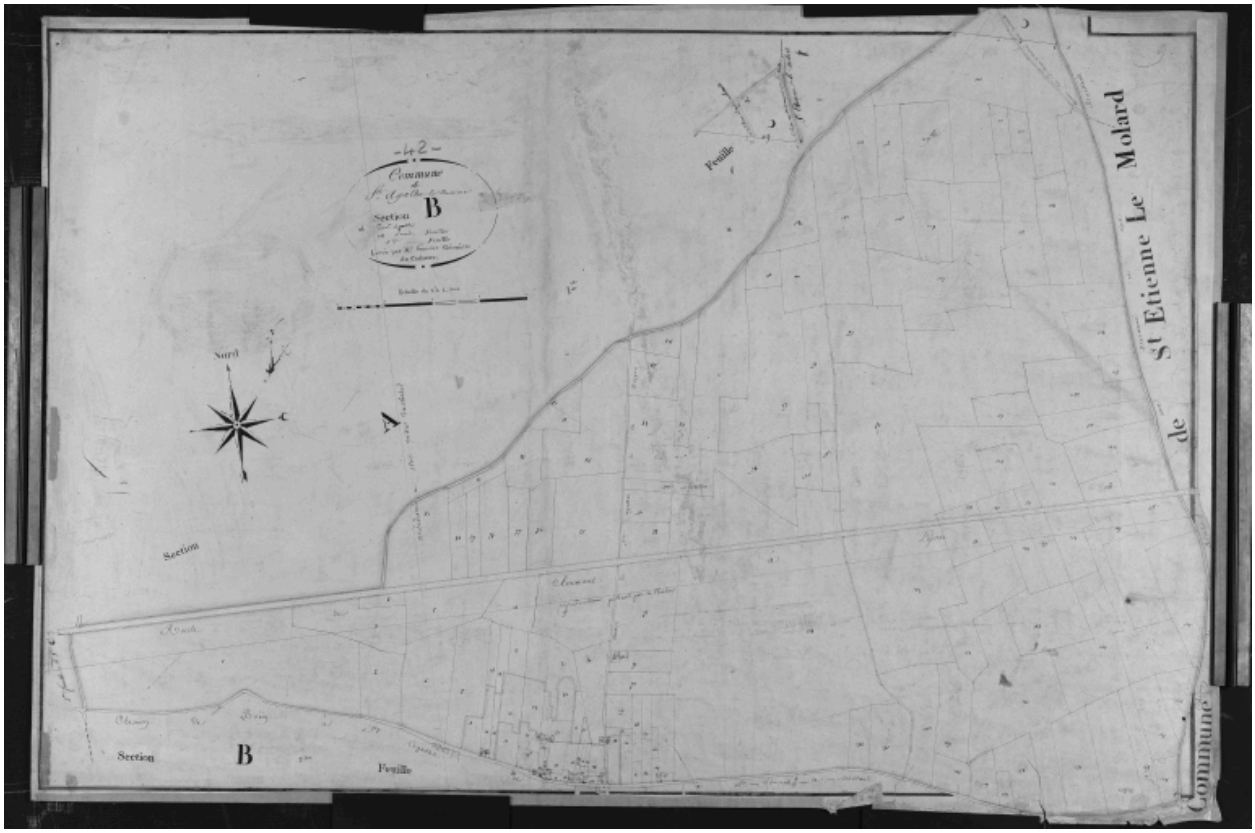

Plan cadastral ancien, 1826. Section B1 de Sainte-Agathe, échelle originale 1/2500e.

Référence du document reproduit :

- **Plan cadastral ancien, 1826. Section B1 de Sainte-Agathe, échelle originale 1/2500e.**
  Plan cadastral ancien, 1826. Section B1 de Sainte-Agathe, échelle originale 1/2500e. AD Loire.
  AD Loire

IVR82_20004200359P
Auteur de l'illustration : Eric Dessert
© Région Rhône-Alpes, Inventaire général du patrimoine culturel ; © Archives départementales de la Loire
reproduction soumise à autorisation du titulaire des droits d'exploitation

Plan cadastral ancien, 1826. Section B1, détail de bâti, échelle originale 1/2500e.

Référence du document reproduit :

- **Plan cadastral ancien, 1826. Section B1, détail de bâti, échelle originale 1/2500e.**
  Plan cadastral ancien, 1826. Section B1, détail de bâti, échelle originale 1/2500e. AD Loire.
  AD Loire

IVR82_20004200367X
Auteur de l'illustration : Eric Dessert
© Région Rhône-Alpes, Inventaire général du patrimoine culturel ; © Archives départementales de la Loire
reproduction soumise à autorisation du titulaire des droits d'exploitation

Plan cadastral ancien, 1826. Section B2 de Sainte-Agathe, échelle originale 1/2500e.

Référence du document reproduit :

- **Plan cadastral ancien, 1826. Section B2 de Sainte-Agathe, échelle originale 1/2500e.**
  Plan cadastral ancien, 1826. Section B2 de Sainte-Agathe, échelle originale 1/2500e. AD Loire.
  AD Loire

IVR82_20004200360P
Auteur de l'illustration : Eric Dessert
© Région Rhône-Alpes, Inventaire général du patrimoine culturel ; © Archives départementales de la Loire
reproduction soumise à autorisation du titulaire des droits d'exploitation

Plan cadastral ancien, 1826. Section B2, détail de Sainte-Agathe, échelle originale 1/2500e.

Référence du document reproduit :

- **Plan cadastral ancien, 1826. Section B2, détail de Sainte-Agathe, échelle originale 1/2500e.**
  Plan cadastral ancien, 1826. Section B2, détail de Sainte-Agathe, échelle originale 1/2500e. AD Loire.
  AD Loire

IVR82_20004200370X
Auteur de l'illustration : Eric Dessert
© Région Rhône-Alpes, Inventaire général du patrimoine culturel ; © Archives départementales de la Loire
reproduction soumise à autorisation du titulaire des droits d'exploitation

Plan cadastral ancien, 1826. Section B2, détail de Sainte-Agathe, échelle originale 1/2500e.

Référence du document reproduit :

- **Plan cadastral ancien, 1826. Section B2, détail de Sainte-Agathe, échelle originale 1/2500e.**
  Plan cadastral ancien, 1826. Section B2, détail de Sainte-Agathe, échelle originale 1/2500e. AD Loire.
  AD Loire

IVR82_20004200368X
Auteur de l'illustration : Eric Dessert
© Région Rhône-Alpes, Inventaire général du patrimoine culturel ; © Archives départementales de la Loire
reproduction soumise à autorisation du titulaire des droits d'exploitation

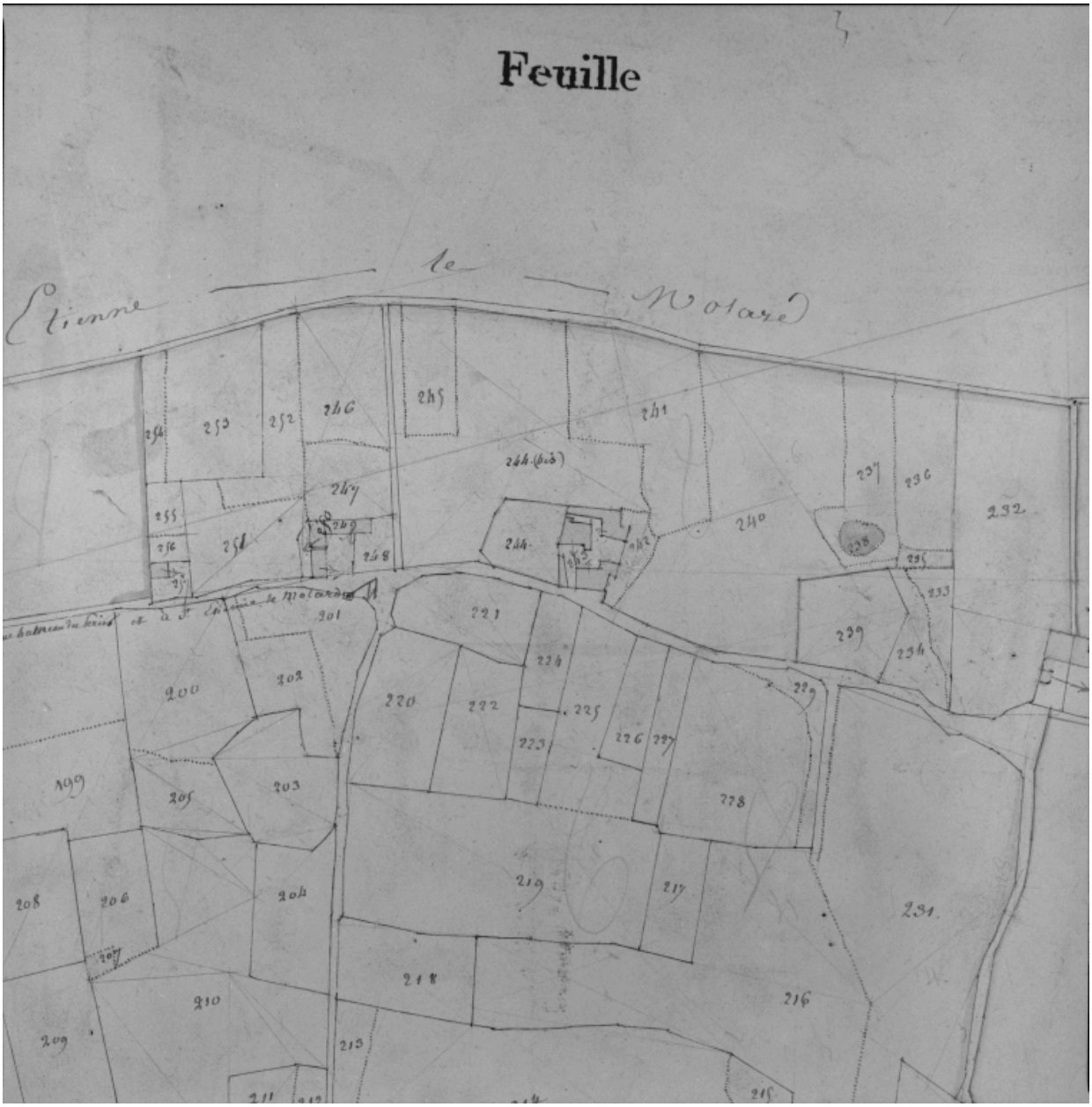

Plan cadastral ancien, 1826. Section B2, détail de bâti, échelle originale 1/2500e.

Référence du document reproduit :

- **Plan cadastral ancien, 1826. Section B2, détail de bâti, échelle originale 1/2500e.**
  Plan cadastral ancien, 1826. Section B2, détail de bâti, échelle originale 1/2500e. AD Loire.
  AD Loire

IVR82_20004200369X
Auteur de l'illustration : Eric Dessert
© Région Rhône-Alpes, Inventaire général du patrimoine culturel ; © Archives départementales de la Loire
reproduction soumise à autorisation du titulaire des droits d'exploitation

Plan cadastral ancien, 1826. Section B2, détail de bâti, échelle originale 1/2500e.

Référence du document reproduit :

- **Plan cadastral ancien, 1826. Section B2, détail de bâti, échelle originale 1/2500e.**
  Plan cadastral ancien, 1826. Section B2, détail de bâti, échelle originale 1/2500e. AD Loire.
  AD Loire

IVR82_20004200371X
Auteur de l'illustration : Eric Dessert
© Région Rhône-Alpes, Inventaire général du patrimoine culturel ; © Archives départementales de la Loire
reproduction soumise à autorisation du titulaire des droits d'exploitation



Plan cadastral ancien, 1826. Section C1 de la Bouteresse, échelle originale 1/2500e.

Référence du document reproduit :

- **Plan cadastral ancien, 1826. Section C1 de la Bouteresse, échelle originale 1/2500e.**
  Plan cadastral ancien, 1826. Section C1 de la Bouteresse, échelle originale 1/2500e. AD Loire.
  AD Loire

IVR82_20004200361P
Auteur de l'illustration : Eric Dessert
© Région Rhône-Alpes, Inventaire général du patrimoine culturel ; © Archives départementales de la Loire
reproduction soumise à autorisation du titulaire des droits d'exploitation

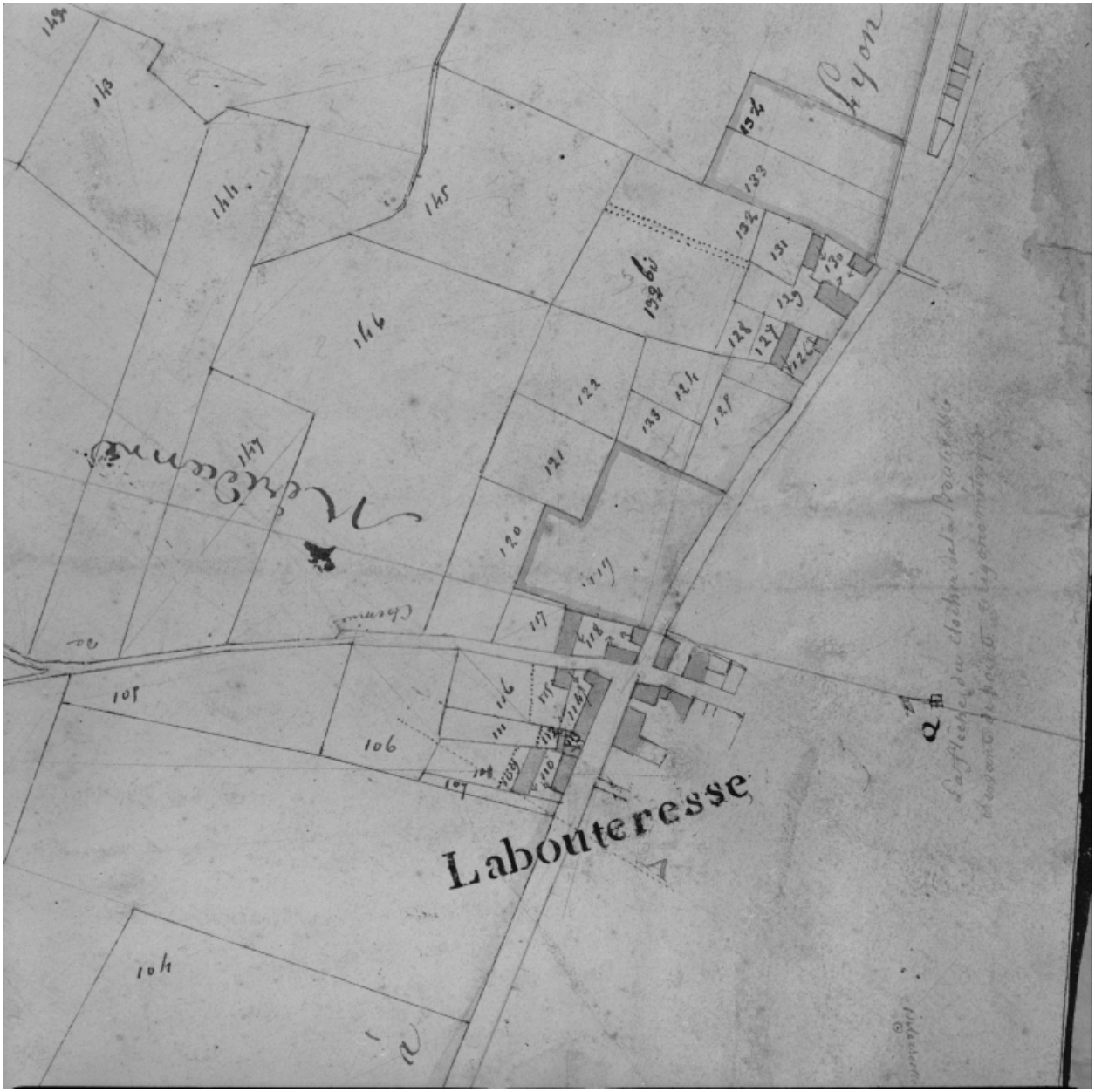

Plan cadastral ancien, 1826. Section C1, détail de Labouteresse, échelle originale 1/2500e.

Référence du document reproduit :

- **Plan cadastral ancien, 1826. Section C1, détail de Labouteresse, échelle originale 1/2500e.**
  Plan cadastral ancien, 1826. Section C1, détail de Labouteresse, échelle originale 1/2500e. AD Loire.
  AD Loire

IVR82_20004200374X
Auteur de l'illustration : Eric Dessert
© Région Rhône-Alpes, Inventaire général du patrimoine culturel ; © Archives départementales de la Loire
reproduction soumise à autorisation du titulaire des droits d'exploitation

Plan cadastral ancien, 1826. Section C1, détail de les Mandians, échelle originale 1/2500e.

Référence du document reproduit :

- **Plan cadastral ancien, 1826. Section C1, détail de les Mandians, échelle originale 1/2500e.**
  Plan cadastral ancien, 1826. Section C1, détail de les Mandians, échelle originale 1/2500e. AD Loire.
  AD Loire

IVR82_20004200375X
Auteur de l'illustration : Eric Dessert
© Région Rhône-Alpes, Inventaire général du patrimoine culturel ; © Archives départementales de la Loire
reproduction soumise à autorisation du titulaire des droits d'exploitation

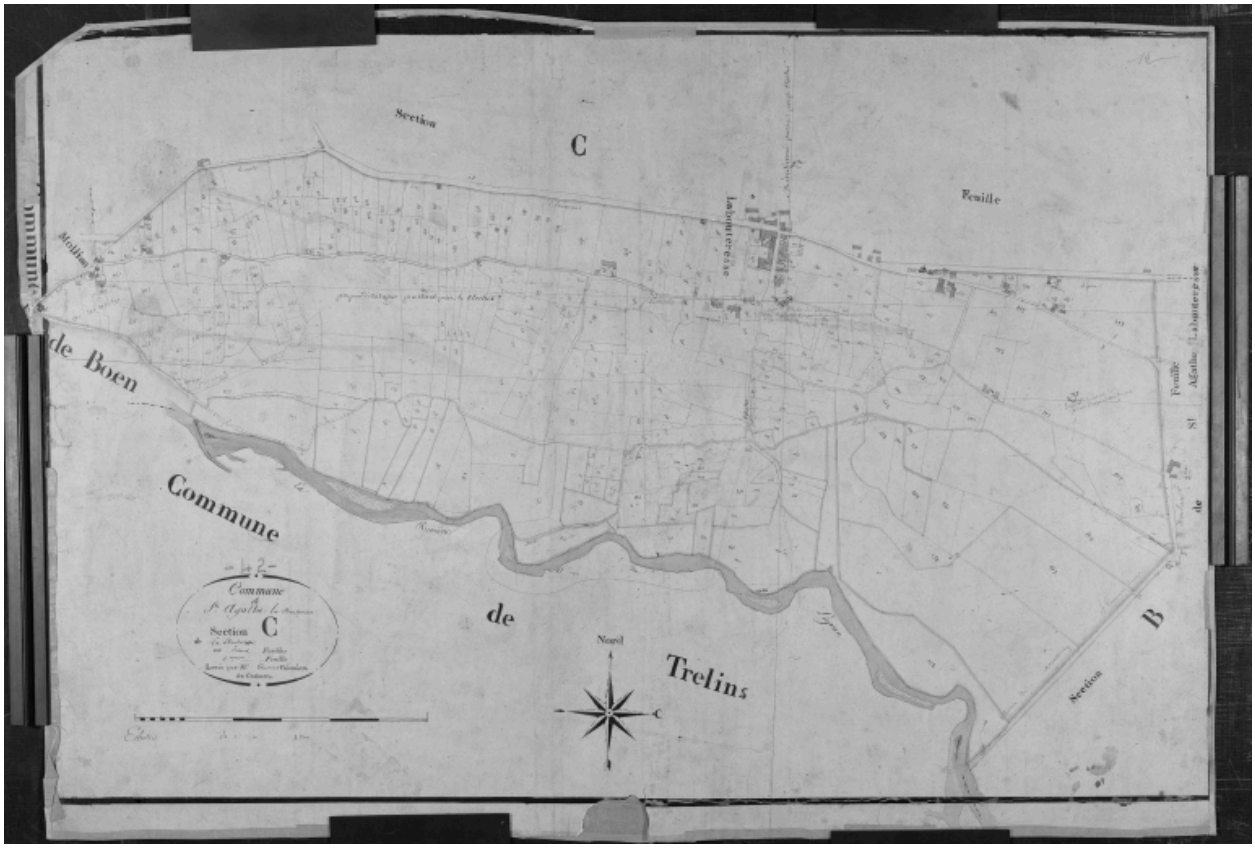

Plan cadastral ancien, 1826. Section C2 de la Bouteresse, échelle originale 1/2500e.

Référence du document reproduit :

- **Plan cadastral ancien, 1826. Section C2 de la Bouteresse, échelle originale 1/2500e.**
  Plan cadastral ancien, 1826. Section C2 de la Bouteresse, échelle originale 1/2500e. AD Loire.
  AD Loire

IVR82_20004200362P
Auteur de l'illustration : Eric Dessert
© Région Rhône-Alpes, Inventaire général du patrimoine culturel ; © Archives départementales de la Loire
reproduction soumise à autorisation du titulaire des droits d'exploitation

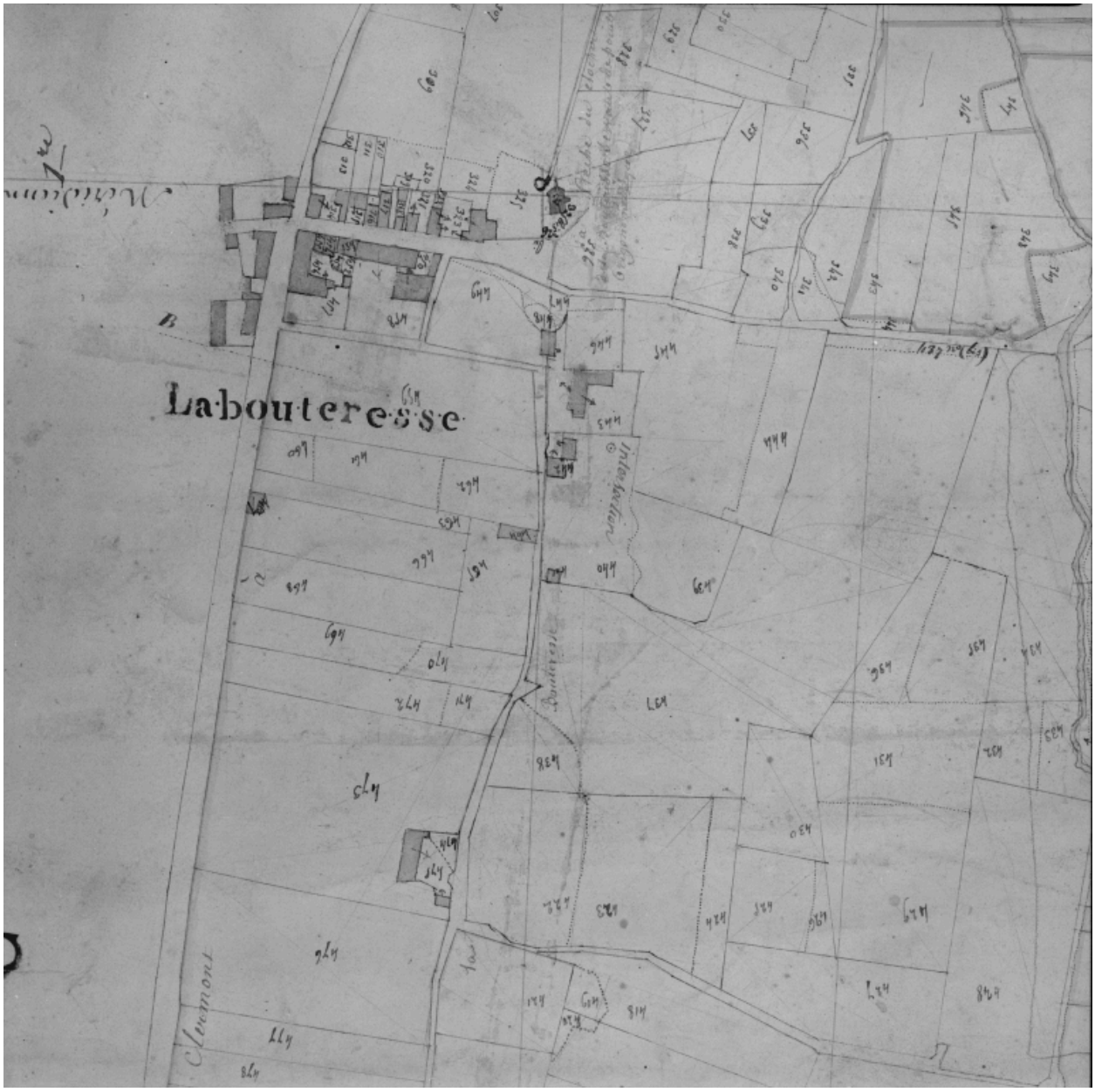

Plan cadastral ancien, 1826. Section C2, détail de Labouteresse, échelle originale 1/2500e.

Référence du document reproduit :

- **Plan cadastral ancien, 1826. Section C2, détail de Labouteresse, échelle originale 1/2500e.**
  Plan cadastral ancien, 1826. Section C2, détail de Labouteresse, échelle originale 1/2500e. AD Loire.
  AD Loire

IVR82_20004200378X
Auteur de l'illustration : Eric Dessert
© Région Rhône-Alpes, Inventaire général du patrimoine culturel ; © Archives départementales de la Loire
reproduction soumise à autorisation du titulaire des droits d'exploitation

Plan cadastral ancien, 1826. Section C2, détail de bâti, échelle originale 1/2500e.

Référence du document reproduit :

- **Plan cadastral ancien, 1826. Section C2, détail de bâti, échelle originale 1/2500e.**
  Plan cadastral ancien, 1826. Section C2, détail de bâti, échelle originale 1/2500e. AD Loire.
  AD Loire

IVR82_20004200377X
Auteur de l'illustration : Eric Dessert
© Région Rhône-Alpes, Inventaire général du patrimoine culturel ; © Archives départementales de la Loire
reproduction soumise à autorisation du titulaire des droits d'exploitation



Plan cadastral ancien, 1826. Section C2, détail de Mollian, échelle originale 1/2500e.

Référence du document reproduit :

- **Plan cadastral ancien, 1826. Section C2, détail de Mollian, échelle originale 1/2500e.**
  Plan cadastral ancien, 1826. Section C2, détail de Mollian, échelle originale 1/2500e. AD Loire.
  AD Loire

IVR82_20004200376X
Auteur de l'illustration : Eric Dessert
© Région Rhône-Alpes, Inventaire général du patrimoine culturel ; © Archives départementales de la Loire
reproduction soumise à autorisation du titulaire des droits d'exploitation

LA LOIRE ILLUSTREE / 2. LA BOUTERESSE - Route de Feurs. Les cartes A.-P.-A. Poux - Albi.

Référence du document reproduit :

- **Carte postale. LA LOIRE ILLUSTREE / 2. LA BOUTERESSE - Route de Feurs. Les cartes A.-P.-A. Poux - Albi.**
  LA LOIRE ILLUSTREE / 2. LA BOUTERESSE - Route de Feurs. Les cartes A.-P.-A. Poux - Albi. / Carte postale, 1ère moitié 20e siècle. Collection particulière.
  Collection particulière

IVR82_20024200252XB
Auteur de l'illustration (reproduction) : Eric Dessert
Date de prise de vue : 2001
© Région Rhône-Alpes, Inventaire général du patrimoine culturel ; © Collection particulière
reproduction soumise à autorisation du titulaire des droits d'exploitation

LA LOIRE ILLUSTREE / 1. Ste-AGATHE-la-BOUTERESSE - Vue générale. Les cartes A.-P.-A. Poux - Albi.

Référence du document reproduit :

- **Carte postale. LA LOIRE ILLUSTREE / 1. Ste-AGATHE-la-BOUTERESSE - Vue générale. Les cartes A.-P.-A. Poux - Albi.**
  LA LOIRE ILLUSTREE / 1. Ste-AGATHE-la-BOUTERESSE - Vue générale. Les cartes A.-P.-A. Poux - Albi. / Carte postale, 1ère moitié 20e siècle. Collection particulière.
  Collection particulière

IVR82_20024200251XB
Auteur de l'illustration (reproduction) : Eric Dessert
Date de prise de vue : 2001
© Région Rhône-Alpes, Inventaire général du patrimoine culturel ; © Collection particulière
reproduction soumise à autorisation du titulaire des droits d'exploitation

ST-AGATHE-LA-BOUTERESSE (Loire) - Le Bourg. Phot. Combier - Mâcon.

Référence du document reproduit :

- **Carte postale. ST-AGATHE-LA-BOUTERESSE (Loire) - Le Bourg. Phot. Combier - Mâcon.**
  ST-AGATHE-LA-BOUTERESSE (Loire) - Le Bourg. Phot. Combier - Mâcon. / Carte postale, 1ère moitié 20e siècle. Collection particulière.
  Collection particulière

IVR82_20024200253XB
Auteur de l'illustration (reproduction) : Eric Dessert
Date de prise de vue : 2001
© Région Rhône-Alpes, Inventaire général du patrimoine culturel ; © Collection particulière
reproduction soumise à autorisation du titulaire des droits d'exploitation

Ste-AGATHE-la-BOUTERESSE. - Le Pont / Edition des Docks Foréziens, Boën / PHOT A. B. & Cie NANCY

Référence du document reproduit :

- **Carte postale. Ste-AGATHE-la-BOUTERESSE. - Le Pont / Edition des Docks Foréziens, Boën / PHOT A. B. & Cie NANCY**
  Ste-AGATHE-la-BOUTERESSE. - Le Pont / Edition des Docks Foréziens, Boën / PHOT A. B. & Cie NANCY / A. B. & Cie, Nancy (photographe). Carte postale, 1ère moitié 20e siècle B Diana Montbrison.
  B Diana Montbrison

IVR82_20024200736XB
Auteur de l'illustration (reproduction) : Eric Dessert
Auteur du document reproduit : Nancy (photographe) A. B. & Cie
Date de prise de vue : 2001
© Région Rhône-Alpes, Inventaire général du patrimoine culturel
reproduction soumise à autorisation du titulaire des droits d'exploitation

Un coin de la Foire de La Bouteresse, du 22 Septembre. Imp. Commarmond, édit, à Boën - A. Durand, phot.

Référence du document reproduit :

- **Carte postale. Un coin de la Foire de La Bouteresse, du 22 Septembre. Imp. Commarmond, édit, à Boën - A. Durand, phot.**
  Un coin de la Foire de La Bouteresse, du 22 Septembre. Imp. Commarmond, édit, à Boën - A. Durand, phot. / Durand, A. (photographe). Carte postale, 1906 (date manuscrite). Collection particulière.
  Collection particulière

IVR82_20024200255XB
Auteur de l'illustration (reproduction) : Eric Dessert
Auteur du document reproduit : A. (photographe) Durand
Date de prise de vue : 2001
© Région Rhône-Alpes, Inventaire général du patrimoine culturel ; © Collection particulière
reproduction soumise à autorisation du titulaire des droits d'exploitation

Vue d'ensemble depuis le lieu-dit les Mandians.

IVR82_20054200111ZE
Auteur de l'illustration : Thierry Monnet
Date de prise de vue : 2001
© Région Rhône-Alpes, Inventaire général du patrimoine culturel
reproduction soumise à autorisation du titulaire des droits d'exploitation



Prairie sur la commune de Sainte-Agathe-la-Bouteresse.

IVR82_20034200571X
Auteur de l'illustration : Eric Dessert
Date de prise de vue : 2001
© Région Rhône-Alpes, Inventaire général du patrimoine culturel
reproduction soumise à autorisation du titulaire des droits d'exploitation

La route en sortie du bourg de Sainte-Agathe-la-Bouteresse.

IVR82_20034200573XA
Auteur de l'illustration : Eric Dessert
Date de prise de vue : 2001
© Région Rhône-Alpes, Inventaire général du patrimoine culturel
reproduction soumise à autorisation du titulaire des droits d'exploitation

Vue d'ensemble de trois bassins de pisciculture au lieu-dit la Roche (1985 B2 515a).

IVR82_20054200112ZE
Auteur de l'illustration : Thierry Monnet
Date de prise de vue : 2001
© Région Rhône-Alpes, Inventaire général du patrimoine culturel
reproduction soumise à autorisation du titulaire des droits d'exploitation

Vestige de l'ancien pont de pierre de la Bouteresse à Mollian (1985 C1 83,84).

IVR82_20034200814ZE
Auteur de l'illustration : Thierry Monnet
Date de prise de vue : 2001
© Région Rhône-Alpes, Inventaire général du patrimoine culturel
reproduction soumise à autorisation du titulaire des droits d'exploitation

Vestige de l'ancien pont de pierre de la Bouteresse à Mollian (1985 C1 83,84).

IVR82_20034200813ZE
Auteur de l'illustration : Thierry Monnet
Date de prise de vue : 2001
© Région Rhône-Alpes, Inventaire général du patrimoine culturel
reproduction soumise à autorisation du titulaire des droits d'exploitation

Vestige de l'ancien pont de pierre de la Bouteresse à Mollian (1985 C1 83,84).

IVR82_20034200815ZE
Auteur de l'illustration : Thierry Monnet
Date de prise de vue : 2001
© Région Rhône-Alpes, Inventaire général du patrimoine culturel
reproduction soumise à autorisation du titulaire des droits d'exploitation

Tracé de l'allée menant à l'ancien pont de pierre de la Bouteresse à Mollian (1985 C1 83,84).

IVR82_20034200816ZE
Auteur de l'illustration : Thierry Monnet
Date de prise de vue : 2001
© Région Rhône-Alpes, Inventaire général du patrimoine culturel
reproduction soumise à autorisation du titulaire des droits d'exploitation

Vue d'ensemble du puits de Saint-Genest à la Bouteresse.

IVR82_20034200804ZE
Auteur de l'illustration : Caroline Guibaud
Date de prise de vue : 2001
© Région Rhône-Alpes, Inventaire général du patrimoine culturel
reproduction soumise à autorisation du titulaire des droits d'exploitation

Ferme avec remploi d'un linteau médiéval à la Bouteresse.

IVR82_20034200805ZE
Auteur de l'illustration : Caroline Guibaud
Date de prise de vue : 2001
© Région Rhône-Alpes, Inventaire général du patrimoine culturel
reproduction soumise à autorisation du titulaire des droits d'exploitation

Vue d'ensemble d'un ancien commerce à la Bouteresse (1985 C2 573).

IVR82_20054200114ZE
Auteur de l'illustration : Thierry Monnet
Date de prise de vue : 2001
© Région Rhône-Alpes, Inventaire général du patrimoine culturel
reproduction soumise à autorisation du titulaire des droits d'exploitation

Vue d'ensemble de la façade avant de la mairie-école, au bourg (1985 B2 940, 941).

IVR82_20054201502ZE
Auteur de l'illustration : Thierry Monnet
Date de prise de vue : 2001
© Région Rhône-Alpes, Inventaire général du patrimoine culturel
reproduction soumise à autorisation du titulaire des droits d'exploitation

Vue d'ensemble de trois-quarts de la mairie-école, au bourg (1985 B2 940, 941).

IVR82_20054201503ZE
Auteur de l'illustration : Thierry Monnet
Date de prise de vue : 2001
© Région Rhône-Alpes, Inventaire général du patrimoine culturel
reproduction soumise à autorisation du titulaire des droits d'exploitation