Rhône-Alpes, Loire
Montbrison
1 place Saint-André

Immeuble, hôtel

Références du dossier

Numéro de dossier : IA42003236
Date de l'enquête initiale : 2007
Date(s) de rédaction : 2012
Cadre de l'étude : inventaire topographique
Degré d'étude : étudié

Désignation

Dénomination : immeuble, hôtel
Destinations successives : immeuble à logements
Parties constituantes non étudiées : boutique, cour

Compléments de localisation

Milieu d'implantation : en ville
Références cadastrales : 1809. E 391 (partie est) ; 1986, BK, 481

Historique

Le plan de la Traversée de Montbrison, approuvé en 1780 et révisé en 1798, précise que la maison située 9 Grande Rue, appartient à M. de Lamure ; elle est décrite à « 3 étages, pierre de taille avec exhaussement de brique, très bonne ». Le plan montre également plusieurs alignements à mettre en oeuvre sur cette partie de la Grande Rue (aujourd´hui place Saint-André) avec la suppression d´un important corps de bâtiment débordant sur la rue. Les matériaux indiqués sur le plan sont ceux qui ont été utilisés pour réaliser, à la fin du 18e siècle, un nouvel immeuble (corps A). Les pierres de taille se retrouvent dans l´élévation sur rue ainsi que « l´exhaussement de briques » (l´étage en surcroît) aujourd´hui masqué par un enduit. L´élévation postérieure sur cour conserve des baies en arc segmentaire datables de cette période. Les travaux d´alignements épargnent le corps de bâtiment (B) sur cour de cet ancien hôtel particulier de la fin du 16e siècle ou du début du 17e siècle. Sa façade montre une structure et un décor de cette époque : escalier en vis dans-oeuvre avec puits, tourelles sur encorbellement reliées par une galerie éclairée par une suite de baies moulurées, personnage en buste sculpté (non identifié) et inscrit dans un cadre mouluré. En pendant, subsiste un autre cadre mouluré destiné à recevoir une deuxième figure (celle d´une femme ?) ; composition que l´on retrouve fréquemment à la Renaissance, par exemple dans l´hôtel Barjols à Pontevès (Var). Enfin, le balcon du 2e étage conserve un garde-corps en ferronnerie du 19e siècle orné du chiffre du propriétaire : DC. Le plan parcellaire de Hyacinthe de Boisboissel, vers 1813 représente l´hôtel avec deux corps de bâtiments (A et B) implantés sur une vaste parcelle entre cour et jardin. Aujourd´hui l´édifice (A) sur la place Saint-André est un immeuble à logements tandis que le corps de bâtiment (B) sur cour est inhabité et menacé.

Période(s) principale(s) : limite 16e siècle 17e siècle, limite 18e siècle 19e siècle, 19e siècle
Auteur(s) de l'oeuvre : auteur inconnu ()

Description

L´élévation sur rue (corps A) est en pierre de taille de granite, l´étage en surcroît, en brique, est couvert d´un enduit. Le décor de façade est constitué de refends, de bandeaux d´étages, de plates bandes clavées au-dessus des fenêtres rectangulaires et des devantures de boutiques. L´élévation postérieure présente des fenêtres en arc segmentaire avec garde-corps en fer forgé assorti à celui du balcon filant au 2e étage du bâtiment (B). L´escalier intérieur, tournant à retours avec jour est en bois protégé par une rampe en fer forgé L´élévation du bâtiment sur cour (corps B) est enduite. Les encadrements de baies en granite sont moulurés. La porte piétonne à couvrement d´arc cintré est également moulurée et

les piédroits reposent sur des bases prismatiques. Le balcon du 2e étage est orné d´un garde-corps en fer forgé. L´escalier dans-oeuvre est en vis, il dessert le logis par coursières de façade.

Eléments descriptifs

Matériau(x) du gros-oeuvre, mise en oeuvre et revêtement : granite ; brique ; enduit ; pierre de taille ; moellon
Matériau(x) de couverture : tuile creuse
Étage(s) ou vaisseau(x) : rez-de-chaussée, 2 étages carrés, étage en surcroît
Élévations extérieures : élévation à travées
Type(s) de couverture : toit à longs pans
Escaliers : escalier dans-oeuvre : escalier en vis, en maçonnerie ; escalier intérieur : escalier tournant à retours avec jour, en charpente, suspendu

Typologies et état de conservation

Typologies : immeuble de type 1: deux corps reliés par escalier en vis avec ou sans galerie
État de conservation : inégal suivant les parties, menacé, bon état

Décor

Techniques : sculpture, ferronnerie
Représentations : buste d'homme ; volute ; enroulement
Précision sur les représentations :

Buste d'homme de profil, sculpté en bas-relief, inscrit dans un cadre mouluré sur la cage de l'escalier en vis sur cour. Les fenêtres et le balcon sur cour sont ornés de garde-corps en ferronnerie à motifs de volutes et d'enroulements;

Statut, intérêt et protection

Statut de la propriété : propriété privée

Références documentaires

Documents figurés

- **Généralité de Lyon - Département de la Loire. Traversée de Montbrison pour la route de Lyon en Généralité de Lyon - Département de la Loire. Traversée de Montbrison pour la route de Lyon en Auvergne n° 8 en celle de Roanne en Languedoc n° 11.** Encre, lavis. Approuvé à l'assemblée des Ponts et Chaussées conformément à la lettre de M de Cotte 1780. D'après l'état envoyé le 28 pluviôse an 6 [16 février 1798] par le Ministre de l'Intérieur pour l'établissement des barrières ; la classification de routes de ce département a été changée presque en entier. La route de Roanne en Languedoc n° 11 de l'itinéraire de la ci-devant Généralité de Lyon est partagée en deux routes dans le nouveau ; la 1ère de St Etienne à Montbrison 2e classe n° 2 et la 2me de Roanne à Montbrison 3e classe n°1. Et la route de Lyon en Auvergne n°8 de l'ancien itinéraire se trouve actuellement sous le n° 5 de la 2me classe et sous le nom de route de Clermont à Lyon par Ambert et Montbrison. À Montbrison le 23 nivôse an 7 [12 janvier 1799]. L'ingénieur en chef du département de la Loire. [signature illisible]. Nota. La route a été ouverte dans cette partie [.] de l'axe prolongée de la rue St Jean. C'est sans doute [.] d'après des projets approuvés depuis l'année 1780 V.S. [vieux style]. [.] ils ne sont pas à la disposition de l'ingénieur en chef [.] département de la Loire. (A. Diana, Montbrison : série C géo 143, feuilles A à O, photocopies)

- **Département de la Loire. Arrondissement de Montbrison. Canton de Montbrison. Commune de Montbrison.**
  Département de la Loire. Arrondissement de Montbrison. Canton de Montbrison. Commune de Montbrison. Parcellaire de 1809. Section E dite de la ville. Reboul, géomètre, Montbrison, 1809. Papier, encre brune, lavis bleu. Ech. 1/1250e. (AC Montbrison)

- **Plan parcellaire de la ville de Montbrison... , par Hyacinthe de Boisboissel. 1813-1815.**
  Plan parcellaire de la ville de Montbrison, chef-lieu du département de la Loire. Dédié à Monsieur Silvestre de la Noërie, maire de la dite ville, par Hyacinthe de Boisboissel, ingénieur vérificateur du cadastre. [1813-1815]. Papier, encre, gouache. Ech. 1/1250e. (A. Diana, Montbrison, cote 119 F, document numérisé, original disparu)

B Diana Montbrison : 119 F

- **Cim / (v°) MONTBRISON (Loire). Rue du Marché et Notre-Dame. Photographie véritable / reproduction**
  Cim / (v°) **MONTBRISON (Loire). Rue du Marché et Notre-Dame.** Photographie véritable / reproduction interdite / PHOTO COMBIER MACON (S.-ET-L.) ; (Coll. Part. L. Tissier)

- **42.- MONTBRISON. - Place Saint-André et rue du Marché. Edition Bouchardon,Tabacs, Rue Tupinerie,**
  42.- MONTBRISON. - Place Saint-André et rue du Marché. Edition Bouchardon,Tabacs, Rue Tupinerie, Montbrison / JE ... Saint-Etienne [tampon 1912] ; (Coll. Part. L. Tissier)

Illustrations



Extrait du plan de la Traversée de Montbrison, en 1780. Maison n° 9 Grande Rue. plan de 1780, photocopie B Diana Montbrison. C Géo 143 Phot. Eric Dessert IVR82_20084200305NUC

Extrait du plan cadastral de 1809, parcelle E 391 (partie est). Dess. Simone Hartmann-Nussbaum IVR82_20124202794NUD

Extrait du plan parcellaire de Hyacinthe de Boisboissel, vers 1813. Phot. La Diana, Autr. Hyacinthe de (ingénieur) Boisboissel IVR82_20124202795NUCA

MONTBRISON (Loire). Rue du Marché et Notre-Dame. Carte postale, début 20e siècle. Au 1er plan à droite, immeuble 1 place Saint-André. Phot. Eric Dessert IVR82_20054201609NUCB

42 - MONTBRISON.- Place Saint-André et rue du Marché. Carte postale, vers 1912. Phot. Eric Dessert IVR82_20054201610NUCB

Vue générale. Phot. Didier Gourbin IVR82_20064200993XA

Vue partielle du corps de bâtiment sur cour, fin 16e siècle ou début 17e siècle.
Phot. Didier Gourbin
IVR82_20064200968X

Homme en buste. Bas-relief inscrit dans un cadre mouluré, contre l'élévation sur cour, fin 16e siècle ou début 17e siècle.
Phot. Didier Gourbin
IVR82_20074200194NUCA

Vue partielle du corps de bâtiment sur cour, balcon avec garde-corps en ferronnerie au 3e niveau.
Phot. Didier Gourbin
IVR82_20064200970X

Porte piétonne du corps de bâtiment sur cour.
Phot. Didier Gourbin
IVR82_20064200971X



Puits sous le départ de l'escalier en vis, corps de bâtiment sur cour.
Phot. Didier Gourbin
IVR82_20064200969X

Dossiers liés

Dossiers de synthèse :
Les immeubles de la commune de Montbrison (IA42001306) Rhône-Alpes, Loire, Montbrison
Oeuvre(s) contenue(s) :
Oeuvre(s) en rapport :
Ville de Montbrison (IA42001310) Rhône-Alpes, Loire, Montbrison
Maison (IA42003268) Montbrison, 8 rue des Legouvé

Auteur(s) du dossier : Simone Hartmann-Nussbaum, Geneviève Jourdan
Copyright(s) : © Région Rhône-Alpes, Inventaire général du patrimoine culturel ; © Conseil général de la Loire



Extrait du plan de la Traversée de Montbrison, en 1780. Maison n° 9 Grande Rue. plan de 1780, photocopie B Diana Montbrison. C Géo 143

IVR82_20084200305NUC
Auteur de l'illustration : Eric Dessert
Échelle : sans éch.
© Région Rhône-Alpes, Inventaire général du patrimoine culturel ; © Bibliothèque de la Diana, Montbrison
reproduction soumise à autorisation du titulaire des droits d'exploitation

Extrait du plan cadastral de 1809, parcelle E 391 (partie est).

IVR82_20124202794NUD
Auteur de l'illustration : Simone Hartmann-Nussbaum
Technique de relevé : reprise de fond ; Échelle : 1/1250e
© Région Rhône-Alpes, Inventaire général du patrimoine culturel
reproduction soumise à autorisation du titulaire des droits d'exploitation

Extrait du plan parcellaire de Hyacinthe de Boisboissel, vers 1813.

IVR82_20124202795NUCA
Auteur de l'illustration : La Diana
Auteur du document reproduit : Hyacinthe de (ingénieur) Boisboissel
Échelle : 1/1250e
© Région Rhône-Alpes, Inventaire général du patrimoine culturel ; © Bibliothèque de la Diana, Montbrison
reproduction soumise à autorisation du titulaire des droits d'exploitation

MONTBRISON (Loire). Rue du Marché et Notre-Dame. Carte postale, début 20e siècle. Au 1er plan à droite, immeuble 1 place Saint-André.

Référence du document reproduit :

- **Cim / (v°) MONTBRISON (Loire). Rue du Marché et Notre-Dame. Photographie véritable / reproduction**
  Cim / (v°) **MONTBRISON (Loire). Rue du Marché et Notre-Dame.** Photographie véritable / reproduction interdite / PHOTO COMBIER MACON (S.-ET-L.) ; (Coll. Part. L. Tissier)

- **Cim / (v°) MONTBRISON (Loire). Rue du Marché et Notre-Dame. Photographie véritable / reproduction**
  Cim / (v°) **MONTBRISON (Loire). Rue du Marché et Notre-Dame.** Photographie véritable / reproduction interdite / PHOTO COMBIER MACON (S.-ET-L.) ; (Coll. Part. L. Tissier)

IVR82_20054201609NUCB
Auteur de l'illustration : Eric Dessert
© Région Rhône-Alpes, Inventaire général du patrimoine culturel ; © Collection particulière
reproduction soumise à autorisation du titulaire des droits d'exploitation

42 - MONTBRISON.- Place Saint-André et rue du Marché. Carte postale, vers 1912.

Référence du document reproduit :

- **42.- MONTBRISON. - Place Saint-André et rue du Marché. Edition Bouchardon,Tabacs, Rue Tupinerie,**
  42.- MONTBRISON. - Place Saint-André et rue du Marché. Edition Bouchardon,Tabacs, Rue Tupinerie, Montbrison / JE ... Saint-Etienne [tampon 1912] ; (Coll. Part. L. Tissier)

- **42.- MONTBRISON. - Place Saint-André et rue du Marché. Edition Bouchardon,Tabacs, Rue Tupinerie,**
  42.- MONTBRISON. - Place Saint-André et rue du Marché. Edition Bouchardon,Tabacs, Rue Tupinerie, Montbrison / JE ... Saint-Etienne [tampon 1912] ; (Coll. Part. L. Tissier)

IVR82_20054201610NUCB
Auteur de l'illustration : Eric Dessert
© Région Rhône-Alpes, Inventaire général du patrimoine culturel ; © Collection particulière
reproduction soumise à autorisation du titulaire des droits d'exploitation

Vue générale.

IVR82_20064200993XA
Auteur de l'illustration : Didier Gourbin
© Région Rhône-Alpes, Inventaire général du patrimoine culturel
reproduction soumise à autorisation du titulaire des droits d'exploitation

Vue partielle du corps de bâtiment sur cour, fin 16e siècle ou début 17e siècle.

IVR82_20064200968X
Auteur de l'illustration : Didier Gourbin
© Région Rhône-Alpes, Inventaire général du patrimoine culturel
reproduction soumise à autorisation du titulaire des droits d'exploitation

Homme en buste. Bas-relief inscrit dans un cadre mouluré, contre l'élévation sur cour, fin 16e siècle ou début 17e siècle.

IVR82_20074200194NUCA
Auteur de l'illustration : Didier Gourbin
© Région Rhône-Alpes, Inventaire général du patrimoine culturel
reproduction soumise à autorisation du titulaire des droits d'exploitation

Vue partielle du corps de bâtiment sur cour, balcon avec garde-corps en ferronnerie au 3e niveau.

IVR82_20064200970X
Auteur de l'illustration : Didier Gourbin
© Région Rhône-Alpes, Inventaire général du patrimoine culturel
reproduction soumise à autorisation du titulaire des droits d'exploitation

Porte piétonne du corps de bâtiment sur cour.

IVR82_20064200971X
Auteur de l'illustration : Didier Gourbin
© Région Rhône-Alpes, Inventaire général du patrimoine culturel
reproduction soumise à autorisation du titulaire des droits d'exploitation

Puits sous le départ de l'escalier en vis, corps de bâtiment sur cour.

IVR82_20064200969X
Auteur de l'illustration : Didier Gourbin
© Région Rhône-Alpes, Inventaire général du patrimoine culturel
reproduction soumise à autorisation du titulaire des droits d'exploitation