Rhône-Alpes, Savoie
Cognin
Route de Lyon

Scierie et moulin Asson

Références du dossier

Numéro de dossier : IA73002771
Date de l'enquête initiale : 2012
Date(s) de rédaction : 2012
Cadre de l'étude : patrimoine industriel Patrimoine hydraulique des Pays de Savoie
Degré d'étude : monographié

Désignation

Dénomination : scierie

Compléments de localisation

Milieu d'implantation : en ville
Réseau hydrographique : Torrent d'Hière, canal des usines; bassin-versant du lac du Bourget
Références cadastrales : 2010. AL 51, 52, 149

Historique

Une scierie et un moulin apparaîssent sur le premier cadastre français de 1863. Ils appartiennent à Jean-Marie Asson. Ils sont animés par un canal alimentant d'autres artifices en amont et en aval. Sur le cadastre rénové de 1988, la configuration des bâtiments a évolué mais le site est toujours identifiable. Il est bordé par la ligne de chemin de fer de Saint-André-le-Gaz à Chambéry. Le canal apparaît sous le nom de "canal des usines". Les bâtiments sont toujours visibles sur le cadastre actuel.

Période(s) principale(s) : 2e moitié 19e siècle
Dates : 1863 (daté par source)

Description

Actuellement des bâtiments sont toujours présents à l'emplacement du moulin et de la scierie Asson. Des éléments en maçonnerie de prise et de dérivation d'eau sont également visibles.

Eléments descriptifs

Statut, intérêt et protection

Le site est implanté en rive gauche de l'Hière, en amont du moulin Tochon (voir fiche IA73002772). L'Atelier de l'Eau basé à Cognin à l'emplacement des anciens moulins Deperse, valorise le patrimoine hydraulique de la commune (voir fiche IA73002774).

Statut de la propriété : propriété privée

Références documentaires

Documents d'archive

- **FR.AD073, 3P 7094, Premier cadastre français, Cognin, Section B, feuille 2, 1863.**
  FR.AD073, 3P 7094, **Premier cadastre français, Cognin, Section B, feuille 2,** 1863.

- **FR.AD073, 3P 7095, Cadastre rénové, Cognin, Section AL, feuille unique, 1988.**
  FR.AD073, 3P 7095, **Cadastre rénové, Cognin, Section AL, feuille unique,** 1988.

Illustrations

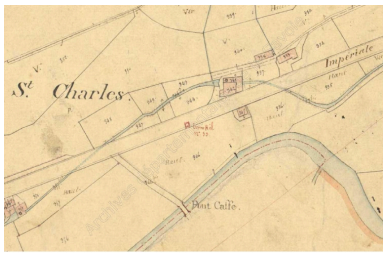

Premier cadastre français, 1863
Phot. Yannick Milleret
IVR82_20127301883NUCA

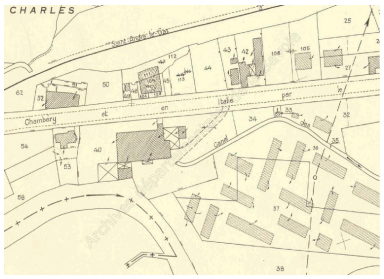

Cadastre rénové, 1988
Phot. Yannick Milleret
IVR82_20127301884NUCA

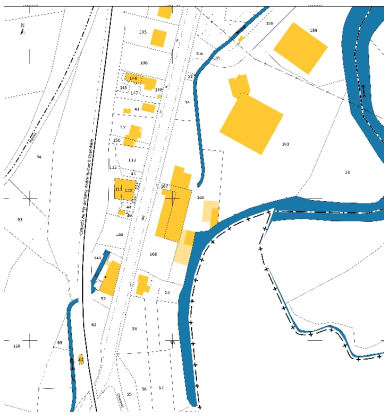

Cadastre actuel, 2010
Phot. Yannick Milleret
IVR82_20127301885NUCA

Vue du site
Phot. Yannick Milleret
IVR82_20127301886NUCA

Ouvrages en maçonnerie de prise d'eau et de dérivation
Phot. Yannick Milleret
IVR82_20127301887NUCA

Ouvrages en maçonnerie de prise d'eau et de dérivation
Phot. Yannick Milleret
IVR82_20127301888NUCA

Dossiers liés

Dossiers de synthèse :
Patrimoine hydraulique de la Savoie : présentation de l'étude départementale (IA00141274) Rhône-Alpes, Savoie, Savoie
Oeuvre(s) contenue(s) :
Oeuvre(s) en rapport :
Paysage du bassin-versant du Lac du Bourget et tributaires (IA73002685) Rhône-Alpes, Savoie, Chambéry

Auteur(s) du dossier : Yannick Milleret, Clara Bérelle
Copyright(s) : © Région Rhône-Alpes, Inventaire général du patrimoine culturel ; © Assemblée des Pays de Savoie

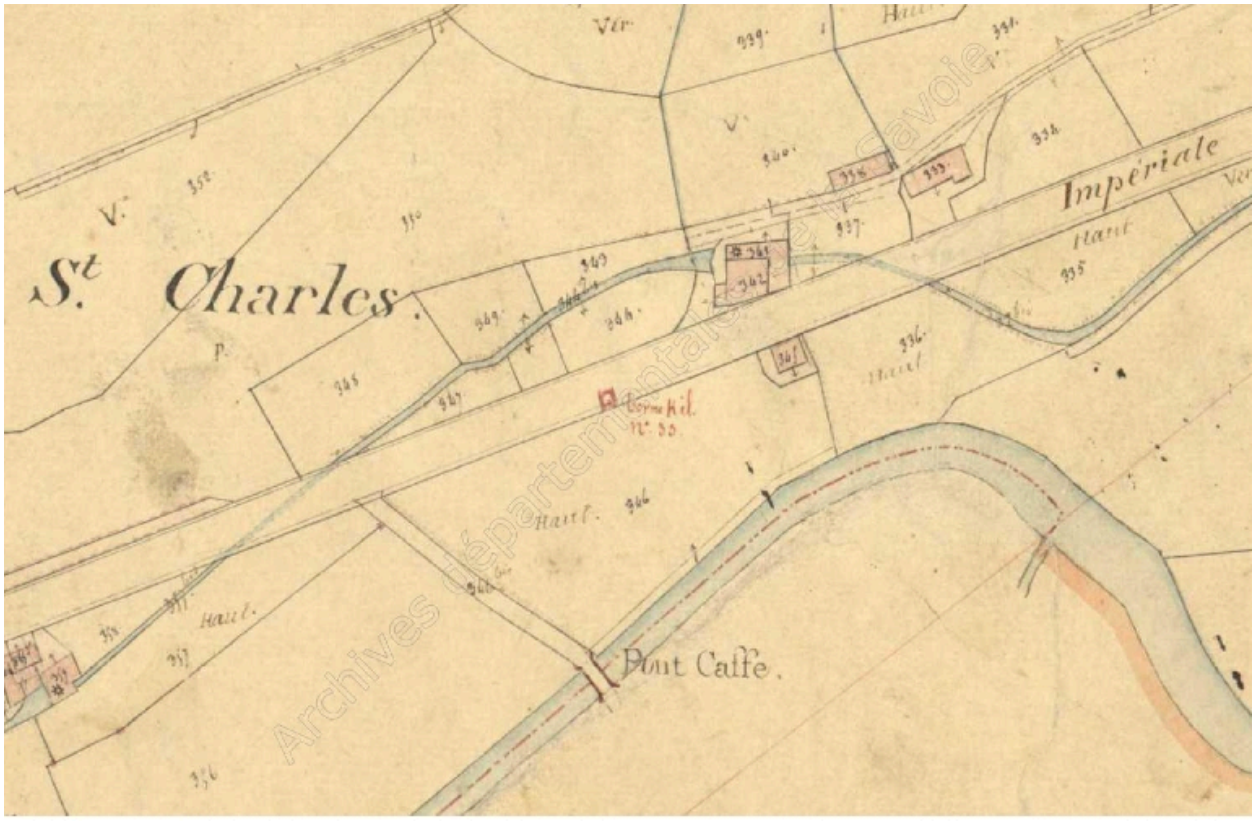

Premier cadastre français, 1863

Référence du document reproduit :

- **Premier cadastre français, Cognin, Section B, feuille 2, 1863**
  Premier cadastre français, Cognin, Section B, feuille 2, 1863
  AD Savoie : 3P 7094

IVR82_20127301883NUCA
Auteur de l'illustration : Yannick Milleret
© Région Rhône-Alpes, Inventaire général du patrimoine culturel ; © Assemblée des Pays de Savoie
reproduction soumise à autorisation du titulaire des droits d'exploitation

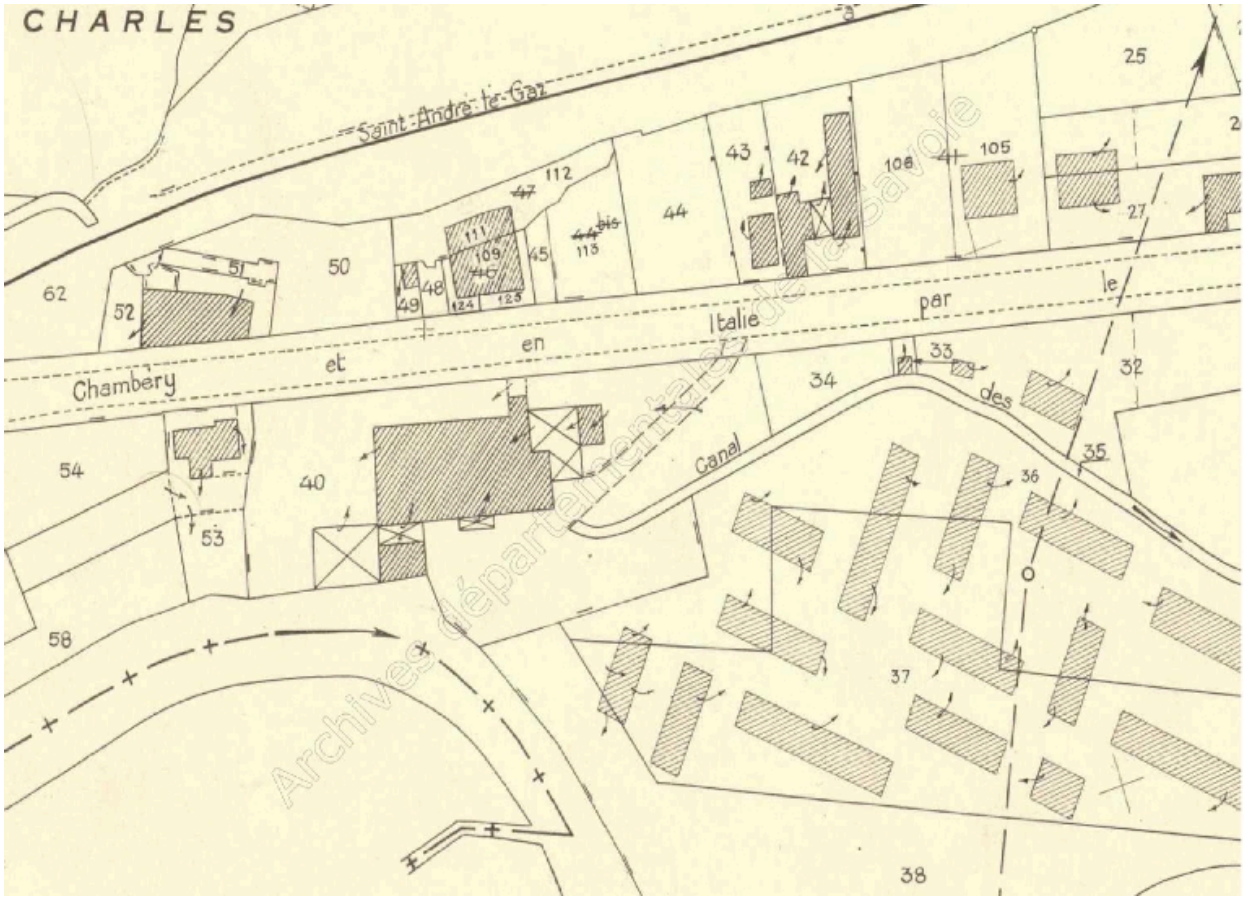

Cadastre rénové, 1988

Référence du document reproduit :

- **Cadastre rénové, Cognin, Section AL, feuille unique, 1988**
  Cadastre rénové, Cognin, Section AL, feuille unique, 1988
  AD Savoie : 3P 7095

IVR82_20127301884NUCA
Auteur de l'illustration : Yannick Milleret
© Région Rhône-Alpes, Inventaire général du patrimoine culturel ; © Assemblée des Pays de Savoie
reproduction soumise à autorisation du titulaire des droits d'exploitation

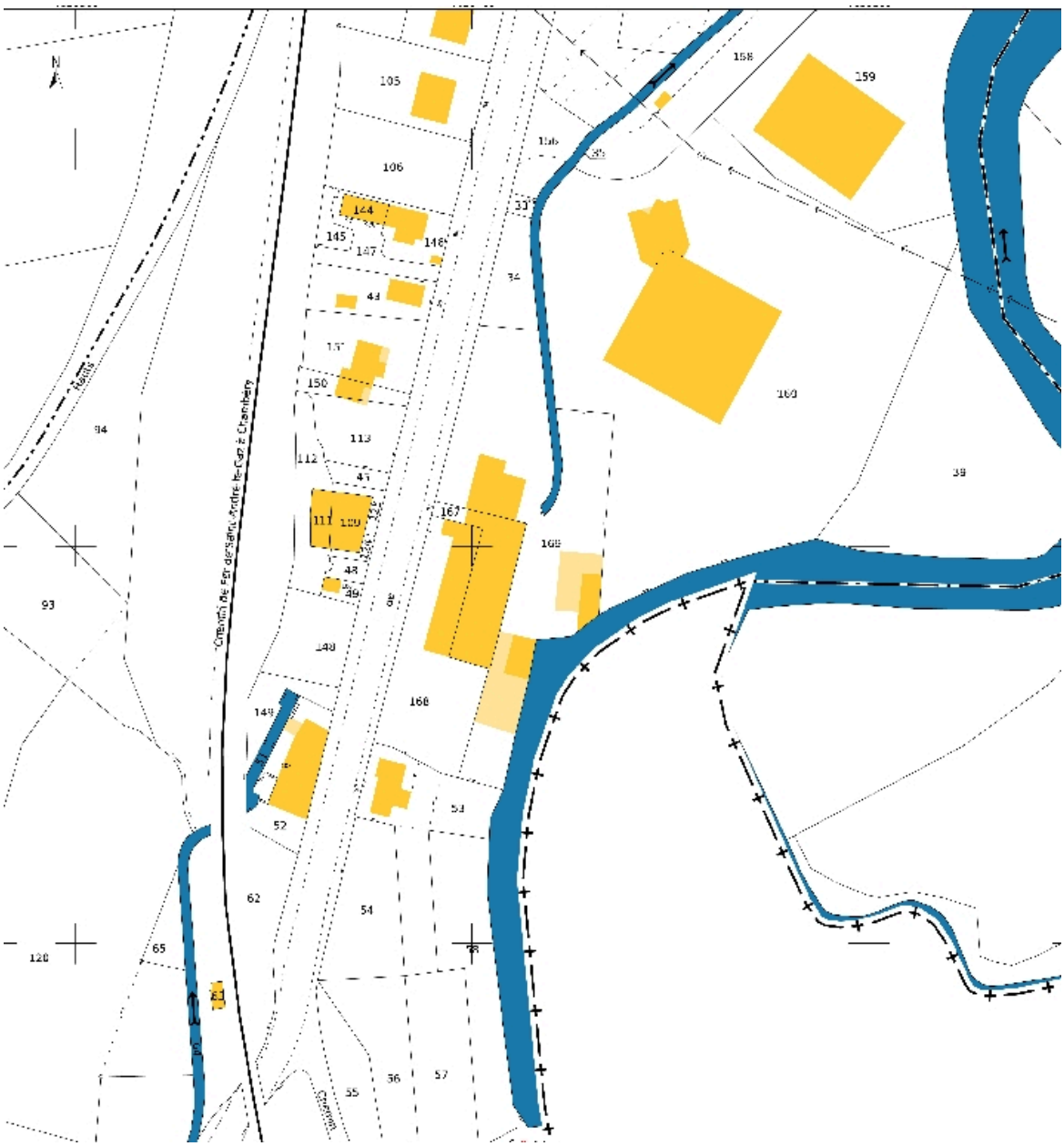

Cadastre actuel, 2010

Référence du document reproduit :

- **Cadastre actuel, 2010Cadastre actuel**
  Cadastre actuel, 2010Cadastre actuel

IVR82_20127301885NUCA
Auteur de l'illustration : Yannick Milleret
© Région Rhône-Alpes, Inventaire général du patrimoine culturel ; © Assemblée des Pays de Savoie
reproduction soumise à autorisation du titulaire des droits d'exploitation

Vue du site

Référence du document reproduit :

- **Vue du bâtiment présent à l'emplacement de la scierie et du moulin AssonPhoto**
  Vue du bâtiment présent à l'emplacement de la scierie et du moulin AssonPhoto
  CDP Savoie

IVR82_20127301886NUCA
Auteur de l'illustration : Yannick Milleret
© Région Rhône-Alpes, Inventaire général du patrimoine culturel ; © Assemblée des Pays de Savoie
reproduction soumise à autorisation du titulaire des droits d'exploitation

Ouvrages en maçonnerie de prise d'eau et de dérivation

Référence du document reproduit :

- **Ouvrages en maçonnerie de prise d'eau et de dérivationPhoto**
  Ouvrages en maçonnerie de prise d'eau et de dérivationPhoto
  CDP Savoie

IVR82_20127301887NUCA
Auteur de l'illustration : Yannick Milleret
© Région Rhône-Alpes, Inventaire général du patrimoine culturel ; © Assemblée des Pays de Savoie
reproduction soumise à autorisation du titulaire des droits d'exploitation

Ouvrages en maçonnerie de prise d'eau et de dérivation

Référence du document reproduit :

- **Ouvrages en maçonnerie de prise d'eau et de dérivationPhoto**
  Ouvrages en maçonnerie de prise d'eau et de dérivationPhoto
  CDP Savoie

IVR82_20127301888NUCA
Auteur de l'illustration : Yannick Milleret
© Région Rhône-Alpes, Inventaire général du patrimoine culturel ; © Assemblée des Pays de Savoie
reproduction soumise à autorisation du titulaire des droits d'exploitation