Rhône-Alpes, Savoie
Saint-Jean-d'Arvey
Les Moutiés

Moulin à farine Callet actuellement vestiges

Références du dossier

Numéro de dossier : IA73002748
Date de l'enquête initiale : 2012
Date(s) de rédaction : 2012, 2016
Cadre de l'étude : patrimoine industriel Patrimoine hydraulique des Pays de Savoie
Degré d'étude : monographié

Désignation

Dénomination : moulin à farine

Compléments de localisation

Milieu d'implantation : isolé
Réseau hydrographique : Torrent de la Leysse ; bassin-versant du lac du Bourget
Références cadastrales : 2007, C, 1194

Historique

Un moulin appartenant aux héritiers de Claude Mollin est visible sur la mappe sarde de 1728 (parcelle 3522). Le site est identifiable sur le premier cadastre français de 1864 sous le nom de "Moulins Callet". Il est alimenté par un canal qui se divise en trois bras pour alimenter les trois roues du bâtiment. A cette date, il appartient au meunier Louis Callet. La famille Callet possède d´autres moulins sur la commune de Thoiry. Le moulin Callet est toujours présent sur le cadastre rénové de 1963. Le site n´est plus visible sur le cadastre actuel. Il est actuellement en ruine.

Période(s) principale(s) : 1ère moitié 18e siècle
Dates : 1728 (daté par source)

Description

Le moulin était implanté en rive droite de la Leysse, en aval du pont de Thoiry. Il est actuellement à l'état de vestiges.

Eléments descriptifs

Énergies : énergie hydraulique : produite sur place

Typologies et état de conservation

État de conservation : vestiges

Statut, intérêt et protection

Le vestiges du moulin se trouvent dans une zone forestière.

Statut de la propriété : propriété privée

Références documentaires

Documents d'archive

- **FR.AD073, C 4024, Cadastre de 1728 dit Mappe Sarde, Saint-Jean-d'Arvey, vue 4, 1730**
  FR.AD073, C 4024, **Cadastre de 1728 dit Mappe Sarde, Saint-Jean-d'Arvey, vue 4**, 1730

- **FR.AD073, 3P 7244, Premier cadastre français, Saint-Jean-d'Arvey, Section C, feuille 1, 1864.**
  FR.AD073, 3P 7244, **Premier cadastre français, Saint-Jean-d'Arvey, Section C, feuille 1,** 1864.

- **FR.AD073, 3P 7245, Cadastre rénové, Saint-Jean-d'Arvey, Section C, feuille 1, 1963.**
  FR.AD073, 3P 7245, **Cadastre rénové, Saint-Jean-d'Arvey, Section C, feuille 1,** 1963.

Illustrations

Cadastre de 1730, Saint-Jean-d'Arvey, vue 3, 1730 (FR.AD073, C 4024).
Phot. Yannick Milleret
IVR82_20127301760NUCA

Premier cadastre français, Saint-Jean-d'Arvey, 1864, section C, feuille 4 (FR.AD073, 3P7244).
Phot. Yannick Milleret
IVR82_20127301761NUCA

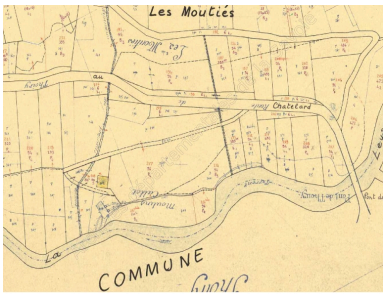

Cadastre rénové, Saint-Jean-d'Arvey, 1963, section C, feuille 4 (FR.AD073, 3P7245).
Phot. Yannick Milleret
IVR82_20127301762NUCA

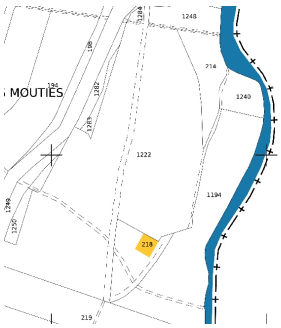

Cadastre actuel, 2007.
Phot. Yannick Milleret
IVR82_20127301763NUCA

Vestiges de l'ancien moulin Callet
Phot. Yannick Milleret
IVR82_20127301764NUCA

Dossiers liés

Dossiers de synthèse :
Patrimoine hydraulique de la Savoie : présentation de l'étude départementale (IA00141274) Rhône-Alpes, Savoie, Savoie
Oeuvre(s) contenue(s) :
Oeuvre(s) en rapport :
Paysage du bassin-versant du Lac du Bourget et tributaires (IA73002685) Rhône-Alpes, Savoie, Chambéry

Auteur(s) du dossier : Yannick Milleret, Clara Bérelle
Copyright(s) : © Région Rhône-Alpes, Inventaire général du patrimoine culturel ; © Assemblée des Pays de Savoie

Cadastre de 1730, Saint-Jean-d'Arvey, vue 3, 1730 (FR.AD073, C 4024).

Référence du document reproduit :

- **Cadastre de 1730, Vue 4Cadastre de 1728**
  Cadastre de 1730, Vue 4Cadastre de 1728
  AD Savoie : C 4024

IVR82_20127301760NUCA
Auteur de l'illustration : Yannick Milleret
© Région Rhône-Alpes, Inventaire général du patrimoine culturel ; © Assemblée des Pays de Savoie
reproduction soumise à autorisation du titulaire des droits d'exploitation

Premier cadastre français, Saint-Jean-d'Arvey, 1864, section C, feuille 4 (FR.AD073, 3P7244).

Référence du document reproduit :

- **Premier cadastre français, Saint-Jean-d'Arvey, Section C, feuille 1, 1864**
  Premier cadastre français, Saint-Jean-d'Arvey, Section C, feuille 1, 1864
  AD Savoie : 3P 7244

IVR82_20127301761NUCA
Auteur de l'illustration : Yannick Milleret
© Région Rhône-Alpes, Inventaire général du patrimoine culturel ; © Assemblée des Pays de Savoie
reproduction soumise à autorisation du titulaire des droits d'exploitation

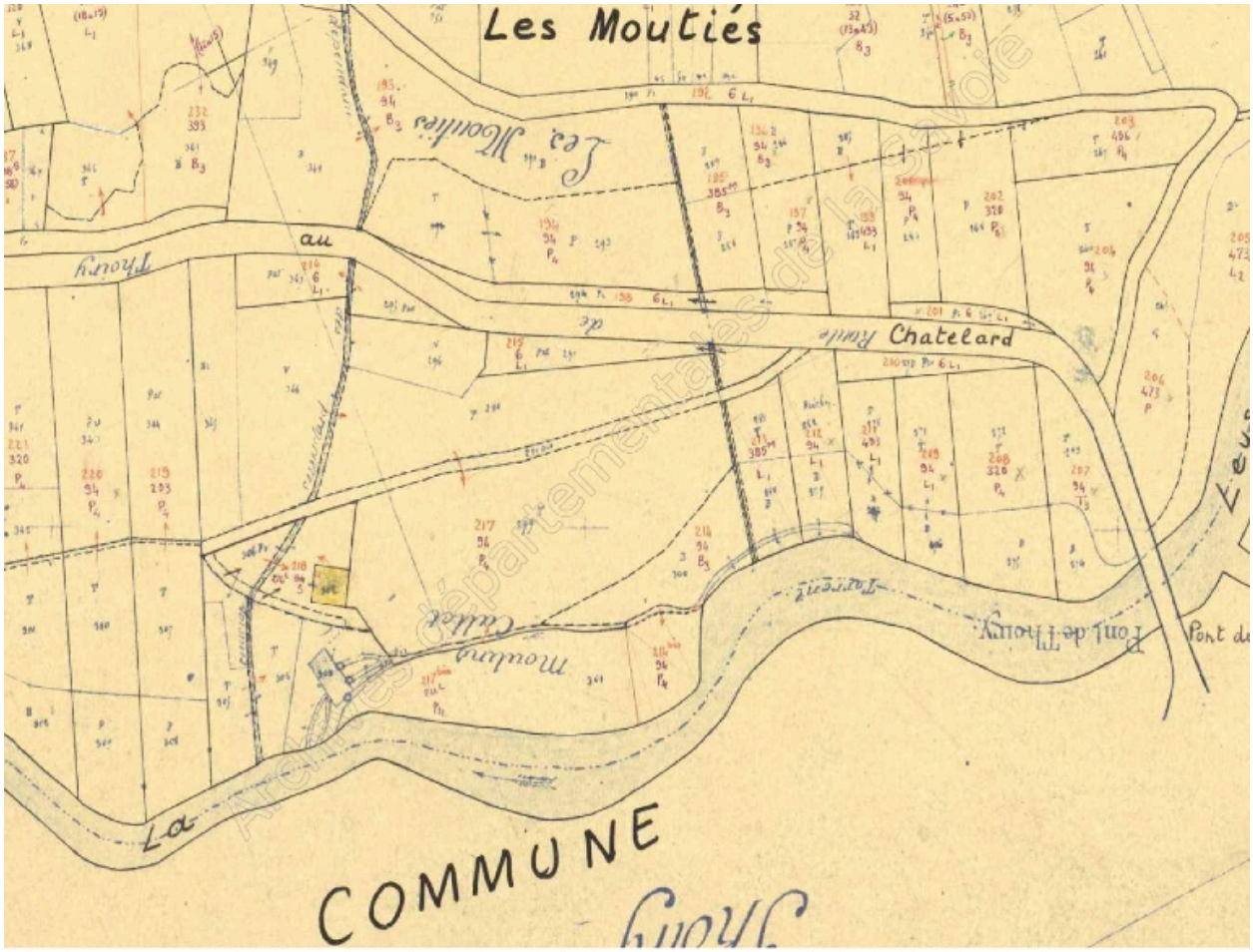

Cadastre rénové, Saint-Jean-d'Arvey, 1963, section C, feuille 4 (FR.AD073, 3P7245).

Référence du document reproduit :

- **Cadastre rénové, Saint-Jean-d'Arvey, Section C, feuille 1, 1963**
  Cadastre rénové, Saint-Jean-d'Arvey, Section C, feuille 1, 1963
  AD Savoie : 3P 7245

IVR82_20127301762NUCA
Auteur de l'illustration : Yannick Milleret
© Région Rhône-Alpes, Inventaire général du patrimoine culturel ; © Assemblée des Pays de Savoie
reproduction soumise à autorisation du titulaire des droits d'exploitation

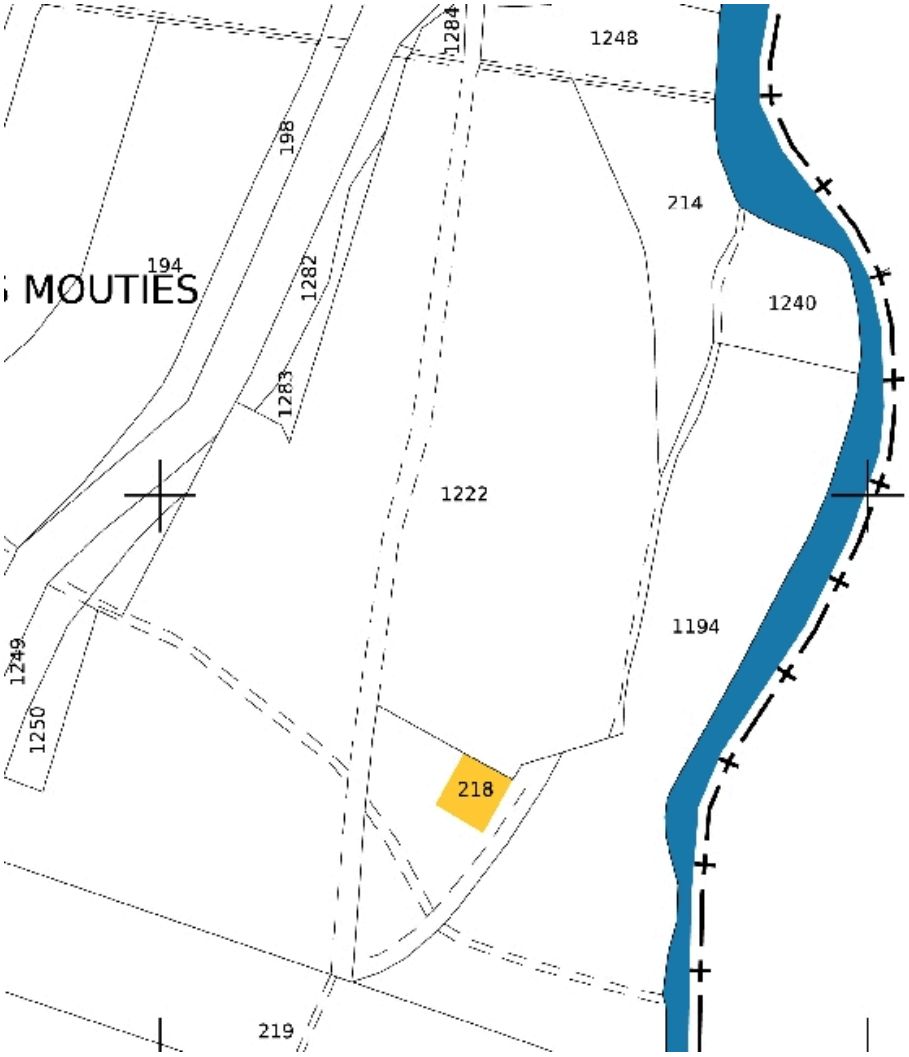

Cadastre actuel, 2007.

Référence du document reproduit :

- **Cadastre actuel, 2007Cadastre actuel**
  Cadastre actuel, 2007Cadastre actuel

IVR82_20127301763NUCA
Auteur de l'illustration : Yannick Milleret
© Région Rhône-Alpes, Inventaire général du patrimoine culturel ; © Assemblée des Pays de Savoie
reproduction soumise à autorisation du titulaire des droits d'exploitation

Vestiges de l'ancien moulin Callet

Référence du document reproduit :

- **Vestiges de l'ancien moulin CalletPhoto**
  Vestiges de l'ancien moulin CalletPhoto
  CDP Savoie

IVR82_20127301764NUCA
Auteur de l'illustration : Yannick Milleret
© Région Rhône-Alpes, Inventaire général du patrimoine culturel ; © Assemblée des Pays de Savoie
reproduction soumise à autorisation du titulaire des droits d'exploitation