Lyon 2e
Confluent
33 rue Smith , rue Quivogne

Orphelinat de Sainte-Blandine actuellement immeuble à logements

Références du dossier

Numéro de dossier : IA69000920
Date de l'enquête initiale : 2001
Date(s) de rédaction : 2001
Cadre de l'étude : inventaire topographique Inventaire de la Ville de Lyon
Degré d'étude : étudié

Désignation

Dénomination : orphelinat
Appellation : Sainte-Blandine
Destinations successives : immeuble à logements
Parties constituantes non étudiées : jardin, cour

Compléments de localisation

Milieu d'implantation : en ville
Références cadastrales : 1999, BD, 8

Historique

En 1869, le prêtre de la paroisse Sainte-Blandine et le conseil de fabrique demandent à la Ville de Lyon la cession gratuite d'un emplacement situé derrière l'église, récemment élevée par Clair Tisseur, pour y construire un hospice de vieillards et un orphelinat de jeunes filles. Seul l'orphelinat est construit. Il est surélevé d'un étage en 1892. Les travaux sont alors dirigés par Sainte-Marie Perrin et exécutés par Guttin, maître ferblantier-zingueur, par Vial pour la fourniture des 24 marches de l'escalier, par Baudier maître plâtrier-peintre, 29 rue des Remparts d'Ainay, par A. Gayet, maître serrurier, 16 montée du Chemin-Neuf. Vers 1950, la congrégation Saint-Charles se sépare de ses biens situés rue Smith. En 1955, l´administration régionale des Douanes dépose un permis de construire pour l´aménagement de trois appartements au 3e étage selon les plans de l´architecte Descourt (ou Delcourt, 19 av. de Saxe en 1954).

Période(s) principale(s) : 3e quart 19e siècle
Période(s) secondaire(s) : 4e quart 19e siècle
Dates : 1869 (daté par source), 1892
Auteur(s) de l'oeuvre : Louis-Jean Perrin (architecte, attribution par source)
Personne(s) liée(s) à l'histoire de l'oeuvre : Jules Merley (commanditaire)

Description

Deux étages carrés et un étage d'attique

Eléments descriptifs

Matériau(x) du gros-oeuvre, mise en oeuvre et revêtement : enduit
Plan : plan symétrique en U
Étage(s) ou vaisseau(x) : 3 étages carrés
Élévations extérieures : élévation à travées
Type(s) de couverture : toit à longs pans
Escaliers : escalier dans-oeuvre : escalier tournant à retours avec jour, en maçonnerie

Typologies et état de conservation

État de conservation : bon état

Statut, intérêt et protection

Statut de la propriété : propriété publique

Présentation

L´orphelinat Saint-Charles, origines et construction
La "première maison de Perrache" est fondée dès 1842, alors que la presqu´île de Perrache vient d´être érigée en paroisse sous le vocable de Sainte-Blandine : le prêtre, M. Dartigue, veut en effet y former très vite une école gratuite ; le Conseil municipal vote les fonds nécessaires et loue un local pour les classes et le logement des maîtresses. Deux soeurs de la congrégation Saint-Charles sont affectées à l´école, puis une troisième pour une classe d´ouvrage manuel ou de couture. La maison-mère [la congrégation Saint-Charles] se charge de fournir la majeure partie du mobilier de la communauté naissante.
La "seconde maison de Perrache" est fondée en 1858 pour la visite des pauvres et des malades, la distribution de secours aux indigents ; y est fondé également un orphelinat de jeunes filles. Les soeurs s'installent dans un petit bâtiment situé derrière la chapelle provisoire elle-même située sur le cours Bayard. En 1869, le prêtre de la paroisse Sainte-Blandine et le conseil de fabrique demandent à la Ville de Lyon la cession gratuite d'un emplacement situé derrière l'église récemment élevée par Clair Tisseur pour y construire un hospice de vieillards et un orphelinat de jeunes filles en remplacement de la Providence, ce local étant non seulement insuffisant mais aussi bas, malsain, isolé, trop éloigné de la nouvelle église. La Ville de Lyon accepte mais prend soin de réserver l'emplacement situé en milieu de masse, les angles ayant une valeur immobilière plus forte. Seul l'orphelinat est élevé. La maison est construite à l´aide de dons et de ressources de l´oeuvre à l´actuel n°33 de la rue Smith. Près de cinquante orphelines y sont hébergées.
Un plan du jardin dressé par l´architecte-paysagiste Dussert en 1872 (état des lieux ou projet ?) figure une salle d´ombre située dans l´axe de l´édifice, flanquée d´une tonne (ou tonnelle ?) au nord, du lavoir et des lieux d´aisance au sud, et donnant sur une pelouse dont les courbes dissimulent au nord un puits ; au-delà s´étirent un massif fruitier et un jardin potager séparés du reste de la propriété au début du XXe siècle par le tracé de la rue Quivogne.
En 1891, la "première maison" comprend une école paroissiale, un externat payant et une salle d´asile libre. M. Nitellon, alors curé de la paroisse, fusionne les deux communautés Saint-Charles en 1891, mais les locaux sis 33 rue Smith n´étant pas assez vastes pour accueillir les douze religieuses de la maison d´éducation, l´orphelinat est surélevé d´un étage en 1892. Les travaux sont dirigés par l´architecte Sainte-Marie Perrin que les soeurs ont déjà sollicité en 1886 et 1892 pour un pensionnat et un orphelinat à la Demi-Lune. Les travaux sont exécutés par Guttin, maître ferblantier-zingueur, Sèbe, maître-menuisier à Saint-Just, Dalouzy, maître-charpentier à Lyon, A. Gayet, maître serrurier, 16 montée du Chemin-Neuf, Baudier, maître plâtrier-peintre, 29, rue des Remparts-d´Ainay ; les 24 marches de l´escalier en pierre sont fournies et taillées par l´entrepreneur Vial.
Un nouvel agrandissement s´avère nécessaire en 1896 (cf le dossier de l´édifice sis actuellement 29-31, rue Smith).
Vers 1950, la Congrégation Saint-Charles se sépare de ses biens situés rue Smith.
En 1955, l´administration régionale des Douanes dépose un permis de construire pour l´aménagement de trois appartements au 3e étage selon les plans de l´architecte Descourt (ou Delcourt, 19 av. de Saxe en 1954).

Références documentaires

Documents d'archive

- **AC Lyon. 0475 WP 011. Ville de Lyon, voirie municipale. Lettre de l'ingénieur en chef au sénateur**
  AC Lyon. 0475 WP 011. **Ville de Lyon, voirie municipale. Lettre de l'ingénieur en chef au sénateur du département du Rhône avec plan annexé**, 29 juillet 1869

- **AC Lyon. 922 WP 083. Tracé de la rue Quivogne, plan annoté en 1908-1909**
  AC Lyon. 922 WP 083. **Tracé de la rue Quivogne**, plan annoté en 1908-1909

- **A. paroissiales Sainte-Blandine, Lyon. Paroisse Sainte-Blandine, Lyon, 1841-1941, par l'abbé F.**
  A. paroissiales Sainte-Blandine, Lyon. **Paroisse Sainte-Blandine, Lyon, 1841-1941**, par l'abbé F. Clapot, curé de Sainte-Blandine, 1941, plaquette éditée à l'occasion du centenaire de la paroisse Sainte-Blandine, n.p

- **AP Congrégation Saint-Charles, Lyon. Comptes de construction rue Smith. Mémoire des travaux**

AP Congrégation Saint-Charles, Lyon. **Comptes de construction rue Smith. Mémoire des travaux exécutés par les entrepreneurs**, 1892-1897

Documents figurés

- **AP Congrégation Saint-Charles, Lyon. Comptes de construction rue Smith. Plan du jardin par J.**
  AP Congrégation Saint-Charles, Lyon. **Comptes de construction rue Smith. Plan du jardin par J. Dussert, architecte-paysagiste**, 21 février 1872

Bibliographie

- **CHALABI, M. BELLE, V. HALITIM-DUBOIS, N. Lyon le Confluent "Derrière les voûtes". Lyon. 2005**
  CHALABI, Maryannick, BELLE, Véronique, HALITIM-DUBOIS, Nadine. Service régional de l'Inventaire Rhône-Alpes. *Lyon le Confluent "Derrière les voûtes"*, Cahiers du Patrimoine n° 80, Ed. Lieux Dits, 2005 p. 127

Annexe 1

Ville de Lyon. Voirie municipale. Lettre de l´ingénieur en chef au sénateur du département du Rhône. 29 juillet 1969
Monsieur le Sénateur,
M. le curé de Ste-Blandine et son Conseil de fabrique avaient demandé en janvier 1869 la cession gratuite par la Ville d´un emplacement de 800 mètres à prendre sur la masse n° 75, situé derrière la nouvelle église, pour y faire construire un hospice de vieillards et un orphelinat de jeunes filles, en remplacement de la Providence présentement établie sur la masse n° 96, derrière l´ancienne chapelle abandonnée, attendu que ce local est insuffisant pour les établissements projetés, qu´il est bas, malsain, isolé, trop éloigné de la nouvelle église ; expliquant en outre que les constructions à édifier sur l´emplacement demandé ne coûteraient rien à la Ville, qu´elles seraient faites à l´aide de souscriptions et de dons particuliers ; que le terrain où la Providence est actuellement établie ferait retour à la Ville.
Comme la pétition ne faisait connaître ni la position, ni la configuration de l´emplacement demandé, j´ai immédiatement fait proposer à M. le curé de choisir le centre de la masse n° 75, qui a moins de valeur que les terrains d´angles (sic), et de faire étudier un avant projet pour déterminer au juste l´emplacement nécessaire aux deux établissements projetés.
C´est ce qui a été fait.
Aujourd´hui, M. le curé adresse une nouvelle demande accompagnée des constructions projetées, pour lesquelles il demande la cession à titre gratuit d´un emplacement à prendre dans le milieu de la masse n° 75, le dit emplacement traversant de la rue Smith à la rue Delandine, aurait 20 mètres de façade sur l´une et l´autre rue, 82 m50 de profondeur, ce qui comporte une superficie de 1650 mètres. Il sera pourvu aux frais de construction au moyen de souscriptions et de dons particuliers.
Je m´empresse d´émettre un avis favorable à cette demande. L´emplacement désigné est très bien situé pour satisfaire aux conditions de salubrité, d´espace, de commodités, d´agréments, requises pour des établissements de cette nature.
Il occupe dans la masse n° 75 la position qui a le moins de valeur pour la Ville et ses acquéreurs. Il est vrai que la superficie est double de celle qui avait été demandée de prime abord, avant qu´on eût étudié le plan des constructions projetées. En examinant le plan qui a été dressé depuis, il est facile de se convaincre qu´il n´y a rien à retrancher sur l´espace.
En conséquence, j´ai l´honneur de vous proposer, Monsieur le Sénateur, d´en faire la concession gratuite à la Fabrique de la paroisse de Ste-Blandine aux conditions suivantes :
On ne demandera rien à la Ville pour les frais de construction, de clôture et de remblais.
Les espaces qui seront affectés aux cours et aux bâtiments seront remblayés au niveau de la voie publique, car il importe d´empêcher que par raison d´économie on ne vienne à construire sur le sol actuel qui est bas et humide.
Dans le cas où tout ou partie du terrain concédé cesserait d´être exclusivement affecté aux oeuvres de bienfaisance en vue desquelles la cession est consentie, le terrain ferait retour en entier à la Ville, nonobstant les constructions faites.
La prise de possession sera précédée d´un procès-verbal de délimitation et de remise du terrain concédé.
Le terrain situé sur la masse n° 96, derrière l´ancienne chapelle, précédemment concédé par la Ville pour l´établissement d´une Providence fera retour à la Ville tel qu´il se comporte actuellement, avec ses bâtiments, clôtures, puits, jardin, aussitôt que la dite Providence aura pris possession de son nouveau local, et la Ville sera libre de disposer du tout comme il lui conviendra. La rétrocession à la Ville sera également constatée par un procès-verbal.
Je suis avec respect, Monsieur le Sénateur, votre très humble et très obéissant serviteur.
L´Ingénieur en chef, signature illisible.

Annexe 2

Liste des documents prêtés par la Supérieure générale de la congrégation Saint-Charles, 26, montée des Carmélites, concernant les bâtiments de la rue Smith dans le Confluent de Lyon, orphelinat Sainte-Blandine, (30 octobre 2001).
NOTES ET COMMENTAIRES
Textes
Dans une chemise intitulée Anciens comptes de la rue Smith 1892 Lyon :
-Maison de Perrache 1842-1950, paroisse Sainte-Blandine, 35, rue Smith Lyon, Ecole primaire - Classes enfantines - Bureau de bienfaisance, 5 pages
-Paroisse de Sainte-Blandine, Mémoire des travaux exécutés par le sieur Guttin Mtre ferblantier-zingueur, en courant 1892,
Direction de Monsieur Sainte-Marie Perrin, architecte à Lyon
- Ciel ouvert d´escalier ; postes d´eau aux 1er, 2e et 3e étages ; cave : pour les vieux appareils (donc réaménagement et non construction à neuf) ; verandah (sic) ; buanderie : plomberie pour le gaz : colonne de distribution en plomb du rez-de-chaussée au 3e étage ; classes ; lingerie ; salle de travail ; grand dortoir (plomb vieux déposé et reposé) ; couloir du grand dortoir ; dortoir des petits ; classe au 3e étage ; vestibule au rez-de-chaussée : vieux tuyau en plomb comme les autres.
- S´agit-il de la surélévation de l'édifice sis 33 rue Smith ?
-Mémoire des fournitures et travaux de pierre de taille faits à la maison des Dames Saint-Charles de Sainte-Blandine par Vial, en courant 1892
Direction de Monsieur Sainte-Marie Perrin, architecte à Lyon
- Pour un escalier : 24 marches
- S´agit-il de la surélévation de l'édifice sis 33 rue Smith ?
-Paroisse de Sainte-Blandine, Mémoire des travaux de menuiserie exécutés par le sieur Sèbe Mtre menuisier à Saint-Just, en courant 1892
- 3e étage : parquets chêne sur lambourdes sapin ; croisées chêne sur dormants ; persiennes en sapin ; menuiserie au 2e étage, lingerie ; 3e étage, placard dans le pavillon nord, grand compartiment du milieu ; pavillon sud ; nouvelle distribution au premier étage ; divers : ... pour monter des tables de classe et déménager des meubles de la rue Smith
- S´agit-il de la surélévation de l'édifice sis 33 rue Smith ou de la cure cours Charlemagne ?
-Orphelinat de Sainte-Blandine, Mémoire des travaux exécutés par le sieur Baudier maître plâtrier-peintre rue des Ramparts (sic) d´Ainay 29, en courant 1892
Direction de Monsieur Sainte-Marie Perrin, architecte à Lyon
- 2e étage, pavillon nord, 1 porte de lingerie ; 3e étage, pavillon sud, ciel ouvert, grand dortoir sur rue ; travaux d´entretien : classes au 2e, 1er, rez-de-chaussée, véranda, marquise ; vitrerie du ciel ouvert de la cage d´escalier en verre double ; rez-de-chaussée : fontaine
- Il s´agit du 33 surélevé
-Paroisse de Sainte-Blandine, Mémoire des travaux exécutés par le sieur A. Gayet, maître serrurier montée du Chemin-neuf n°16, en courant 1892
Direction de Monsieur Sainte-Marie Perrin, architecte à Lyon
- Ciel ouvert, dortoir sur cour, pavillon sud, lingerie
-Ecole Sainte-Blandine, Mémoire de travaux de serrurerie exécutés par Boyer, entrepreneur de serrurerie, cours Charlemagne 38, en courant 1897
Direction de Monsieur Sainte-Marie Perrin, architecte à Lyon
- Une porte de communication avec l´ancien bâtiment ; salle d´asile : estrade (2 portes) ; une classe au sud (dans l´asile ou pas ?) ; loge de concierge ; cuisine ; cabinet de lieux ; premier étage, cabinet de lieux ; rampe d´escalier composée d´une architrave en fer carré de 0,018 barreaux ronds de 0,016 montants de 0, 025, 2 astragales, compris une couche de minium
-Ecole Sainte-Blandine, Mémoire des travaux exécutés par Guttin maître plombier-zingueur rue Saint-Alexandre 7 à Saint-Just
Direction de Monsieur Sainte-Marie Perrin, architecte à Lyon
- Vérandah (sic) ; tuile mécanique. Traite également de l´ancien bâtiment, tuile mécanique
-Préau vitré réalisé à Ste-Blandine par Patiaud, Lagarde & Cie ingénieurs-constructeurs, boulevard de la Part-Dieu 18, 1897
Direction de Monsieur Sainte-Marie Perrin, architecte à Lyon
-Ecole Sainte-Blandine, Mémoire des travaux exécutés par Bissuel entrepreneur de serrurerie place Kléber 7, en courant 1897
Direction de Monsieur Sainte-Marie Perrin, architecte à Lyon
- Appartement Dubois

-Ecole Sainte-Blandine, Mémoire des travaux exécutés par Mollo, successeur de M. Dalouzy, entrepreneur de charpente à Lyon Vaise, en courant 1896-97
Direction de Monsieur Sainte-Marie Perrin, architecte à Lyon
- Concerne aussi l´ancien bâtiment, c'est-à-dire l'orphelinat
Plan (crayon noir et crayon de couleur, fond beige)
Propriété des dames St-Charles sise à Lyon-Perrache, projet de jardin, dressé par l´architecte-paysagiste soussigné, Ecully-lès-Lyon 21 février 1872, signé Dussert (?) J. (?)

Illustrations

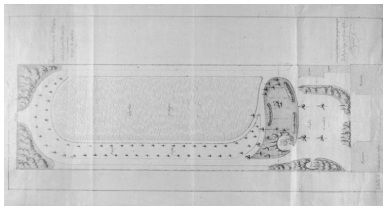

Plan du jardin
Repro. Jean-Marie Refflé, Autr.
J. (architecte paysagiste) Dussert
IVR82_20026900326X

Vue de situation avec l'école Saint-Charles à gauche
Phot. Eric Dessert
IVR82_20026900338X

Elévation antérieure
Phot. Eric Dessert
IVR82_20026900340X

Vue de situation de l'élévation postérieure et de la cour donnant sur la rue Quivogne
Phot. Eric Dessert
IVR82_20016902710X

L'escalier
Phot. Chantal Archer-Galéa
IVR82_20016901726NUCA



Vue de l'escalier depuis le rez-de-chaussée vers le ciel ouvert
Phot. Chantal Archer-Galéa
IVR82_20016901725NUCA

Dossiers liés

Dossiers de synthèse :
Généralités du secteur du Confluent à Lyon (IA69000497) Rhône-Alpes, Rhône, Lyon 2e, Confluent
Oeuvre(s) contenue(s) :
Oeuvre(s) en rapport :
Ecole Saint-Charles actuellement immeuble à logements et bureaux (IA69000919) Rhône-Alpes, Rhône, Lyon 2e, Confluent, 29-31 rue Smith , 22 rue Quivogne

Auteur(s) du dossier : Véronique Belle

Copyright(s) : © Région Rhône-Alpes, Inventaire général du patrimoine culturel ; © Ville de Lyon

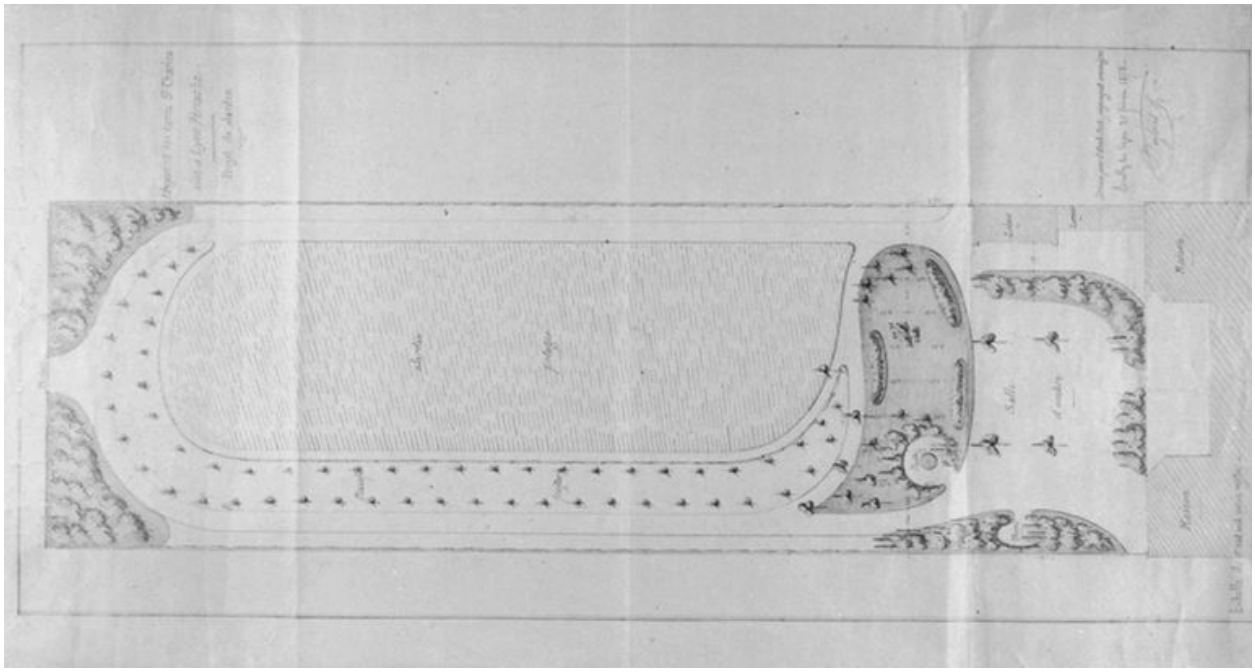

Plan du jardin

IVR82_20026900326X
Auteur de l'illustration (reproduction) : Jean-Marie Refflé
Auteur du document reproduit : J. (architecte paysagiste) Dussert
© Région Rhône-Alpes, Inventaire général du patrimoine culturel ; © Ville de Lyon
reproduction soumise à autorisation du titulaire des droits d'exploitation

Vue de situation avec l'école Saint-Charles à gauche

IVR82_20026900338X
Auteur de l'illustration : Eric Dessert
© Région Rhône-Alpes, Inventaire général du patrimoine culturel ; © Ville de Lyon
reproduction soumise à autorisation du titulaire des droits d'exploitation

Elévation antérieure

IVR82_20026900340X
Auteur de l'illustration : Eric Dessert
© Région Rhône-Alpes, Inventaire général du patrimoine culturel ; © Ville de Lyon
reproduction soumise à autorisation du titulaire des droits d'exploitation

Vue de situation de l'élévation postérieure et de la cour donnant sur la rue Quivogne

IVR82_20016902710X
Auteur de l'illustration : Eric Dessert
© Région Rhône-Alpes, Inventaire général du patrimoine culturel ; © Ville de Lyon
reproduction soumise à autorisation du titulaire des droits d'exploitation

L'escalier

IVR82_20016901726NUCA
Auteur de l'illustration : Chantal Archer-Galéa
© Région Rhône-Alpes, Inventaire général du patrimoine culturel ; © Ville de Lyon
reproduction soumise à autorisation du titulaire des droits d'exploitation

Vue de l'escalier depuis le rez-de-chaussée vers le ciel ouvert

IVR82_20016901725NUCA
Auteur de l'illustration : Chantal Archer-Galéa
© Région Rhône-Alpes, Inventaire général du patrimoine culturel ; © Ville de Lyon
reproduction soumise à autorisation du titulaire des droits d'exploitation