Rhône-Alpes, Ardèche
Tournon-sur-Rhône
07 Tournon-sur-Rhône, 26 Tain-l'Hermitage
R.D. 95

Pont routier Gustave Toursier

Références du dossier

Numéro de dossier : IA07000193
Date de l'enquête initiale : 2010
Date(s) de rédaction : 2011
Cadre de l'étude : enquête thématique régionale Points de franchissement du Rhône
Degré d'étude : repéré

Désignation

Dénomination : pont
Précision sur la dénomination : pont routier
Appellation : pont Gustave Toursier

Compléments de localisation

oeuvre située en partie sur le département 26, oeuvre située en partie sur la commune Tain-l'Hermitage
Milieu d'implantation : en ville
Réseau hydrographique : Rhône
Références cadastrales :

Historique

L'idée de construire un nouveau pont routier entre Tain et Tournon, à l'aval de la passerelle de 1849, se fait jour dès le début des années 1930. Un projet de pont suspendu est présenté en 1938 (annexe n° 2). Ce dernier est toujours d´actualité en 1944 (une source mentionne alors que Louis Gibert en est l´ingénieur) mais son emplacement fait encore débat. Le troisième pont de Tournon est finalement édifié à partir de 1954. Les parties métalliques sont dues aux établissements parisiens Daydé (cf annexe n° 1). L'ouvrage achevé en 1958 est dédié à Gustave Toursier, fondateur, à l'occasion du centenaire du premier pont Seguin de Tournon (1926), de l'Union Générale des Rhôdaniens (cf annexe n° 1).

Période(s) principale(s) : 3e quart 20e siècle
Dates : 1954 (daté par travaux historiques)
Auteur(s) de l'oeuvre : Daydé (entrepreneur, signature), Louis Gibert (ingénieur, signature)
Personne(s) liée(s) à l'histoire de l'oeuvre : Gustave Toursier (personnage célèbre)

Description

Le pont Toursier relie le sud de la commune de Tournon-sur-Rhône à celle de Tain-l'Hermitage. Il est implanté à 350 m en aval de la passerelle Seguin. Il s'agit d'un ouvrage suspendu de plus de 240 m de long comprenant trois travées (annexe n° 2). Les deux piles oblongues, comme les deux culées, sont probablement en béton à revêtement de pierre de taille offrant un léger bossage. Le tablier de 7 m de large, à ossature en acier (structure principalement rivetée), qui s'appuie sur ces dernières, porte une chaussée à deux voies de circulation en double sens. Cette dernière est encadrée par des trottoirs bordés par les poutres latérales du tablier formant parapet. Les piles sont surmontées de deux pylônes en béton armé (avec passerelle métallique sur leur partie sommitale) qui soutiennent la suspension sans doute en acier. L'ouvrage compte une travée de rive passante, côté Tain, formée par un pont-dalle en béton.

Eléments descriptifs

Matériau(x) du gros-oeuvre, mise en oeuvre et revêtement : acier ; béton ; pierre ; revêtement ; bossage ; béton armé ; pierre de taille

Typologies et état de conservation

Typologies : pont suspendu à piles multiples

Statut, intérêt et protection

Repérage carto. Propriété : Ardèche.

Statut de la propriété : propriété du département

Références documentaires

Documents d'archive

- **AD Ardèche. 1109 W 379. Pont suspendu de Tournon-sur-Rhône, construction d´un nouveau pont sur le** AD Ardèche. 1109 W 379. **Pont suspendu de Tournon-sur-Rhône, construction d´un nouveau pont sur le Rhône sur la RN86 entre Tain et Tournon**. 1938

- **AD Ardèche. 1109 W 380 et 381. Construction d´un nouveau pont entre Tain et Tournon, dossier** AD Ardèche. 1109 W 380 et 381. **Construction d´un nouveau pont entre Tain et Tournon, dossier technique**. 1937 et 1939 (non consultés)

- **AD Ardèche. 1109 W 385. Pont suspendu de Tournon-sur-Rhône : correspondance, visites annuelles,** AD Ardèche. 1109 W 385. **Pont suspendu de Tournon-sur-Rhône : correspondance, visites annuelles, rapports**. 1886-1938

- **AD Ardèche. 1109 W 387. Pont suspendu de Tournon-sur-Rhône : enquêtes, plans du projet, etc..** AD Ardèche. 1109 W 387. **Pont suspendu de Tournon-sur-Rhône : enquêtes, plans du projet, etc.**. 1938-1944 (non consulté)

Documents figurés

- **[Tournon, construction du pont suspendu]. 1954-1956. 14 photogr. pos. : n. et b. (AD Ardèche. 25 Fi [Tournon, construction du pont suspendu]**. 1954-1956. 14 photogr. pos. : n. et b. (AD Ardèche. 25 Fi 90) Notes : photographies sélectionnées extraites d´un album qui rassemble la campagne photographique de la construction d´octobre 1954 à septembre 1956

- **[Tournon, construction du pont suspendu]. 1957-1958. Photogr. pos. : n. et b. (AD Ardèche. 25 Fi 91 [Tournon, construction du pont suspendu]**. 1957-1958. Photogr. pos. : n. et b. (AD Ardèche. 25 Fi 91 n °2062) Notes : photographie sélectionnée extraite d´un album qui rassemble la campagne photographique de la construction de février 1957 à septembre 1958

- **[Tournon, construction du pont suspendu]. 1957-1958. Photogr. pos. : n. et b. (AD Ardèche. 25 Fi 91 [Tournon, construction du pont suspendu]**. 1957-1958. Photogr. pos. : n. et b. (AD Ardèche. 25 Fi 91 n °1712) Notes : photographie sélectionnée extraite d´un album qui rassemble la campagne photographique de la construction de février 1957 à septembre 1958

- **[Tournon, construction du pont suspendu]. 1957-1958. Photogr. pos. : n. et b. (AD Ardèche. 25 Fi 91 [Tournon, construction du pont suspendu]**. 1957-1958. Photogr. pos. : n. et b. (AD Ardèche. 25 Fi 91 n °1677) Notes : photographie sélectionnée extraite d´un album qui rassemble la campagne photographique de la construction de février 1957 à septembre 1958

- **[Tournon, construction du pont suspendu]. 1957-1958. Photogr. pos. : n. et b. (AD Ardèche. 25 Fi 91**
  [Tournon, construction du pont suspendu]. 1957-1958. Photogr. pos. : n. et b. (AD Ardèche. 25 Fi 91 n °1382) Notes : photographie sélectionnée extraite d´un album qui rassemble la campagne photographique de la construction de février 1957 à septembre 1958

- **[Tournon, construction du pont suspendu]. 1957-1958. Photogr. pos. : n. et b. (AD Ardèche. 25 Fi 91**
  [Tournon, construction du pont suspendu]. 1957-1958. Photogr. pos. : n. et b. (AD Ardèche. 25 Fi 91 n °1324) Notes : photographie sélectionnée extraite d´un album qui rassemble la campagne photographique de la construction de février 1957 à septembre 1958

- **[Tournon, construction du pont suspendu]. 1957-1958. Photogr. pos. : n. et b. (AD Ardèche. 25 Fi 91**
  [Tournon, construction du pont suspendu]. 1957-1958. Photogr. pos. : n. et b. (AD Ardèche. 25 Fi 91 n °1242) Notes : photographie sélectionnée extraite d´un album qui rassemble la campagne photographique de la construction de février 1957 à septembre 1958

- **[Tournon, construction du pont suspendu]. 1957-1958. Photogr. pos. : n. et b. (AD Ardèche. 25 Fi 91**
  [Tournon, construction du pont suspendu]. 1957-1958. Photogr. pos. : n. et b. (AD Ardèche. 25 Fi 91 n °1217) Notes : photographie sélectionnée extraite d´un album qui rassemble la campagne photographique de la construction de février 1957 à septembre 1958

- **[Vue générale et pont sur le Rhône] / Combier impr. Mâcon : Combier, [2e moitié du 20e siècle]. 1**
  [Vue générale et pont sur le Rhône] / Combier impr. Mâcon : Combier, [2e moitié du 20e siècle]. 1 impr. photoméc. (carte postale) : coul. (Musée des Civilisations de l´Europe et de la Méditerranée, Paris, n° 004522)

- **[Vue générale aérienne. Le Rhône, le pont suspendu Marc Séguin] / Cellard phot., [1961]. 1 photogr.**
  [Vue générale aérienne. Le Rhône, le pont suspendu Marc Séguin] / Cellard phot., [1961]. 1 photogr. nég.: n. et b. ; 12,5 x 16 cm (AD Drôme. Fonds Cellard, 95 Fi 835)

- **[Vue générale aérienne] / Cellard phot., [1960]. 1 photogr. nég.: n. et b. ; 10 x 15 cm (AD Drôme.**
  [Vue générale aérienne] / Cellard phot., [1960]. 1 photogr. nég.: n. et b. ; 10 x 15 cm (AD Drôme. Fonds Cellard, 95 Fi 839)

- **[Vue générale aérienne] / Cellard phot., [1960]. 1 photogr. nég.: n. et b. ; 12,5 x 16 cm (AD**
  [Vue générale aérienne] / Cellard phot., [1960]. 1 photogr. nég.: n. et b. ; 12,5 x 16 cm (AD Drôme. Fonds Cellard, 95 Fi 840)

- **[Vallée du Rhône à Tain-L´Hermitage-Tournon] / Cellard phot., [1961]. 1 photogr. nég. : n. et b. ;**
  [Vallée du Rhône à Tain-L´Hermitage-Tournon] / Cellard phot., [1961]. 1 photogr. nég. : n. et b. ; 13 x 18 cm (AD Drôme. Fonds Cellard, 95 Fi 1721) Notes : reproduction d´une photographie

- **[Le Pont Tain-Tournon] / Cellard phot., [1959]. 1 photogr. nég.: n. et b. ; 9 x 14 cm (AD Drôme.**
  [Le Pont Tain-Tournon] / Cellard phot., [1959]. 1 photogr. nég.: n. et b. ; 9 x 14 cm (AD Drôme. Fonds Cellard, 95 Fi 1724)

- **[Tain-L´Hermitage - Vue aérienne d´une partie de la ville et des ponts sur le Rhône] / Cellard**
  [Tain-L´Hermitage - Vue aérienne d´une partie de la ville et des ponts sur le Rhône] / Cellard phot., [1959]. 1 photogr. nég. : n. et b. ; 9 x 14 ou 10 x 15 ou 12,5 x 16 cm (AD Drôme. Fonds Cellard, 95 Fi 1726/1) Notes : reproduction d´une photographie

- **[La Vallée du Rhône à Tournon (Ardèche) et Tain-L´Hermitage (Drôme) - Vue générale aérienne] /**

[La Vallée du Rhône à Tournon (Ardèche) et Tain-L´Hermitage (Drôme) - Vue générale aérienne] / Cellard phot., [1958]. 1 photogr. nég. : n. et b. ; 10 x 15 (AD Drôme. Fonds Cellard, 95 Fi 1727) Notes : num série CP 39199. Imprimé à 600 exemplaires couleur 10 x 15 cm - 8200 ; reproduction d´une photographie

- **[Tain-l´Hermitage - Vue aérienne de la ville]. [1974]. 1 photogr. nég. : n. et b. ; 5,7 x 7,2 cm**
  [Tain-l´Hermitage - Vue aérienne de la ville]. [1974]. 1 photogr. nég. : n. et b. ; 5,7 x 7,2 cm (AD Drôme. 5 Fi 59) Notes : reproduction réduite d´une photographie

- **[Tain-l´Hermitage - Vue générale de la ville et du Rhône]. [1974]. 1 photogr. nég. : n. et b. ; 5,7**
  [Tain-l´Hermitage - Vue générale de la ville et du Rhône]. [1974]. 1 photogr. nég. : n. et b. ; 5,7 x 7,2 cm (AD Drôme. 5 Fi 63) Notes : reproduction réduite d´une photographie

Bibliographie

- **Compagnie Nationale du Rhône. Direction du Patrimoine Fluvial et Industriel. Pôle Fluvial. Base** Compagnie Nationale du Rhône. Direction du Patrimoine Fluvial et Industriel. Pôle Fluvial. **Base documentaire OASIS**. Répertoire des ouvrages sur le Rhône
  n° 0101

Annexe 1

Plaques d'inscription :
ETABLISSEMENTS/ DAYDE/ PARIS (deux plaques de constructeur scellées sur les poutres métalliques du pont, côté rive gauche amont et côté rive droite aval) ;
Pont Gustave TOURSIER/ Fondateur de L'U.G.R. (deux plaques scellées sur les parapets en béton à l'entrée du pont, en rive gauche amont et en rive droite aval).

Annexe 2

Notice descriptive de l´ouvrage projeté, juillet 1938 (extr. de : AD Ardèche, 1109 W 379) :
L'ouverture totale du pont est de 245,80 m. Il comporte une travée suspendue rigide de 201 m de portée théorique entre axes des piles et deux travées d´accès en béton armé dont les portées sont 15,10 m rive droite, côté Tournon, et 20,30 m rive gauche, côté Tain. La charpente métallique de la travée suspendue est en acier ordinaire A.C. 42 rivé. Cette travée est supportée par des pylônes en béton armé, encastrés sur leurs massifs de fondation ; les câbles porteurs exercent sur ces pylônes des réactions verticales, leurs selles d´appui étant mobiles sur rouleaux.

Illustrations

Plan de situation (sur fond de SCAN25(R) (C) IGN-2008 (C) Région Rhône-Alpes Licence n°2008-CISE27-1010) Dess. S. Delétoille IVR82_20100700400NUD



[Tournon, construction du pont suspendu]. [03/1957]. 1 photogr. pos. : n. et b. (AD Ardèche. 25 Fi 91, n°1217) Phot. F. Bardoneschi, Autr. auteur inconnu 1_ IVR82_20100700037NUCAB



[Tournon, construction du pont suspendu]. [03/1957]. 1 photogr. pos. : n. et b. (AD Ardèche. 25 Fi 91, n°1242) Phot. F. Bardoneschi, Autr. auteur inconnu 1_ IVR82_20100700038NUCAB



[Tournon, construction du pont suspendu]. [05/1957]. 1 photogr. pos. : n. et b. (AD Ardèche. 25 Fi 91, n°1324) Phot. F. Bardoneschi, Autr. auteur inconnu 1_ IVR82_20100700039NUCAB

[Tournon, construction du pont suspendu]. [07/1957]. 1 photogr. pos. : n. et b. (AD Ardèche. 25 Fi 91, n°1382) Phot. F. Bardoneschi, Autr. auteur inconnu 1_ IVR82_20100700040NUCAB

[Tournon, construction du pont suspendu]. [11/1957]. 1 photogr. pos. : n. et b. (AD Ardèche. 25 Fi 91, n°1677) Phot. F. Bardoneschi, Autr. auteur inconnu 1_ IVR82_20100700041NUCAB



[Tournon, construction du pont suspendu]. [12/1957]. 1 photogr. pos. : n. et b. (AD Ardèche. 25 Fi 91, n°1712) Phot. F. Bardoneschi, Autr. auteur inconnu 1_ IVR82_20100700042NUCAB



[Tournon, construction du pont suspendu]. [09/1958]. 1 photogr. pos. : n. et b. (AD Ardèche. 25 Fi 91, n°2062) Phot. F. Bardoneschi, Autr. auteur inconnu 1_ IVR82_20100700043NUCAB

[Vue générale aérienne] / Cellard phot., [1960]. 1 photogr. nég.: n. et b. ; 12,5 x 16 cm (AD Drôme. Fonds Cellard, 95 Fi 840) Phot. F. Bardoneschi, Autr. Cellard (photographe) IVR82_20102600009NUCAB

Vue panoramique, face amont (depuis la rive droite) Phot. G. Gellert IVR82_20100700344NUCAQ

Vue générale, face amont (depuis la rive droite, en hauteur) Phot. G. Gellert IVR82_20100700345NUCA

Vue partielle, face amont (depuis la rive droite) Phot. I. Havard IVR82_20100700093NUCA

Massif d'ancrage et aile de pont, face aval (depuis la rive droite)
Phot. I. Havard
IVR82_20100700094NUCA

Pylône central (depuis la rive droite)
Phot. I. Havard
IVR82_20100700095NUCA

Pylône central, vue partielle : pile (depuis la rive gauche)
Phot. I. Havard
IVR82_20100700097NUCA

Culée de la rive gauche, face amont
Phot. I. Havard
IVR82_20100700096NUCA

Vue générale, face aval (depuis la rive gauche)
Phot. I. Havard
IVR82_20100700098NUCA

Chaussée (depuis la rive gauche)
Phot. I. Havard
IVR82_20100700099NUCA

Plaque des établissements Daydé
Phot. I. Havard
IVR82_20100700100NUCA

Plaque de Gustave Toursier
Phot. I. Havard
IVR82_20100700101NUCA

Parapet, vue partielle
Phot. I. Havard
IVR82_20100700102NUCA

Dossiers liés

Dossiers de synthèse :
Ponts du Rhône : ponts, ponceaux, passerelles, viaducs (IA00000332)
Oeuvre(s) contenue(s) :
Oeuvre(s) en rapport :
Présentation de l'étude des points de franchissement du Rhône en région Rhône-Alpes (IA00000331) Rhône-Alpes, Rhône-Alpes

Auteur(s) du dossier : Isabelle Havard, Bruno Decrock
Copyright(s) : © Région Rhône-Alpes, Inventaire général du patrimoine culturel

Plan de situation (sur fond de SCAN25(R) (C) IGN-2008 (C) Région Rhône-Alpes Licence n°2008-CISE27-1010)

IVR82_20100700400NUD
Auteur de l'illustration : S. Delétoille
Technique de relevé : reprise de fond ; Échelle : 1:25000
© Région Rhône-Alpes, Inventaire général du patrimoine culturel ; © IGN
reproduction interdite



[Tournon, construction du pont suspendu]. [03/1957]. 1 photogr. pos. : n. et b. (AD Ardèche. 25 Fi 91, n°1217)

Référence du document reproduit :

- **[Tournon, construction du pont suspendu]. 1957-1958. Photogr. pos. : n. et b. (AD Ardèche. 25 Fi 91 [Tournon, construction du pont suspendu]**. 1957-1958. Photogr. pos. : n. et b. (AD Ardèche. 25 Fi 91 n °1217) Notes : photographie sélectionnée extraite d´un album qui rassemble la campagne photographique de la construction de février 1957 à septembre 1958

IVR82_20100700037NUCAB
Auteur de l'illustration : F. Bardoneschi
Auteur du document reproduit : auteur inconnu 1_
© Région Rhône-Alpes, Inventaire général du patrimoine culturel ; © Archives départementales de l'Ardèche
reproduction soumise à autorisation du titulaire des droits d'exploitation



[Tournon, construction du pont suspendu]. [03/1957]. 1 photogr. pos. : n. et b. (AD Ardèche. 25 Fi 91, n°1242)

Référence du document reproduit :

- **[Tournon, construction du pont suspendu]. 1957-1958. Photogr. pos. : n. et b. (AD Ardèche. 25 Fi 91 [Tournon, construction du pont suspendu]**. 1957-1958. Photogr. pos. : n. et b. (AD Ardèche. 25 Fi 91 n °1242) Notes : photographie sélectionnée extraite d´un album qui rassemble la campagne photographique de la construction de février 1957 à septembre 1958

IVR82_20100700038NUCAB
Auteur de l'illustration : F. Bardoneschi
Auteur du document reproduit : auteur inconnu 1_
© Région Rhône-Alpes, Inventaire général du patrimoine culturel ; © Archives départementales de l'Ardèche
reproduction soumise à autorisation du titulaire des droits d'exploitation



[Tournon, construction du pont suspendu]. [05/1957]. 1 photogr. pos. : n. et b. (AD Ardèche. 25 Fi 91, n°1324)

Référence du document reproduit :

- **[Tournon, construction du pont suspendu]. 1957-1958. Photogr. pos. : n. et b. (AD Ardèche. 25 Fi 91 [Tournon, construction du pont suspendu]**. 1957-1958. Photogr. pos. : n. et b. (AD Ardèche. 25 Fi 91 n °1324) Notes : photographie sélectionnée extraite d´un album qui rassemble la campagne photographique de la construction de février 1957 à septembre 1958

IVR82_20100700039NUCAB
Auteur de l'illustration : F. Bardoneschi
Auteur du document reproduit : auteur inconnu 1_
© Région Rhône-Alpes, Inventaire général du patrimoine culturel ; © Archives départementales de l'Ardèche
reproduction soumise à autorisation du titulaire des droits d'exploitation

[Tournon, construction du pont suspendu]. [07/1957]. 1 photogr. pos. : n. et b. (AD Ardèche. 25 Fi 91, n°1382)

Référence du document reproduit :

- **[Tournon, construction du pont suspendu]. 1957-1958. Photogr. pos. : n. et b. (AD Ardèche. 25 Fi 91 [Tournon, construction du pont suspendu]**. 1957-1958. Photogr. pos. : n. et b. (AD Ardèche. 25 Fi 91 n °1382) Notes : photographie sélectionnée extraite d´un album qui rassemble la campagne photographique de la construction de février 1957 à septembre 1958

IVR82_20100700040NUCAB
Auteur de l'illustration : F. Bardoneschi
Auteur du document reproduit : auteur inconnu 1_
© Région Rhône-Alpes, Inventaire général du patrimoine culturel ; © Archives départementales de l'Ardèche
reproduction soumise à autorisation du titulaire des droits d'exploitation

[Tournon, construction du pont suspendu]. [11/1957]. 1 photogr. pos. : n. et b. (AD Ardèche. 25 Fi 91, n°1677)

Référence du document reproduit :

- **[Tournon, construction du pont suspendu]. 1957-1958. Photogr. pos. : n. et b. (AD Ardèche. 25 Fi 91 [Tournon, construction du pont suspendu]**. 1957-1958. Photogr. pos. : n. et b. (AD Ardèche. 25 Fi 91 n °1677) Notes : photographie sélectionnée extraite d´un album qui rassemble la campagne photographique de la construction de février 1957 à septembre 1958

IVR82_20100700041NUCAB
Auteur de l'illustration : F. Bardoneschi
Auteur du document reproduit : auteur inconnu 1_
© Région Rhône-Alpes, Inventaire général du patrimoine culturel ; © Archives départementales de l'Ardèche
reproduction soumise à autorisation du titulaire des droits d'exploitation



[Tournon, construction du pont suspendu]. [12/1957]. 1 photogr. pos. : n. et b. (AD Ardèche. 25 Fi 91, n°1712)

Référence du document reproduit :

- **[Tournon, construction du pont suspendu]. 1957-1958. Photogr. pos. : n. et b. (AD Ardèche. 25 Fi 91 [Tournon, construction du pont suspendu]**. 1957-1958. Photogr. pos. : n. et b. (AD Ardèche. 25 Fi 91 n °1712) Notes : photographie sélectionnée extraite d´un album qui rassemble la campagne photographique de la construction de février 1957 à septembre 1958

IVR82_20100700042NUCAB
Auteur de l'illustration : F. Bardoneschi
Auteur du document reproduit : auteur inconnu 1_
© Région Rhône-Alpes, Inventaire général du patrimoine culturel ; © Archives départementales de l'Ardèche
reproduction soumise à autorisation du titulaire des droits d'exploitation

[Tournon, construction du pont suspendu]. [09/1958]. 1 photogr. pos. : n. et b. (AD Ardèche. 25 Fi 91, n°2062)

Référence du document reproduit :

- **[Tournon, construction du pont suspendu]. 1957-1958. Photogr. pos. : n. et b. (AD Ardèche. 25 Fi 91 [Tournon, construction du pont suspendu]**. 1957-1958. Photogr. pos. : n. et b. (AD Ardèche. 25 Fi 91 n °2062) Notes : photographie sélectionnée extraite d´un album qui rassemble la campagne photographique de la construction de février 1957 à septembre 1958

IVR82_20100700043NUCAB
Auteur de l'illustration : F. Bardoneschi
Auteur du document reproduit : auteur inconnu 1_
© Région Rhône-Alpes, Inventaire général du patrimoine culturel ; © Archives départementales de l'Ardèche
reproduction soumise à autorisation du titulaire des droits d'exploitation

[Vue générale aérienne] / Cellard phot., [1960]. 1 photogr. nég.: n. et b. ; 12,5 x 16 cm (AD Drôme. Fonds Cellard, 95 Fi 840)

Référence du document reproduit :

- **[Vue générale aérienne] / Cellard phot., [1960]. 1 photogr. nég.: n. et b. ; 12,5 x 16 cm (AD**
  [Vue générale aérienne] / Cellard phot., [1960]. 1 photogr. nég.: n. et b. ; 12,5 x 16 cm (AD Drôme. Fonds Cellard, 95 Fi 840)

IVR82_20102600009NUCAB
Auteur de l'illustration : F. Bardoneschi
Auteur du document reproduit : Cellard (photographe)
© Région Rhône-Alpes, Inventaire général du patrimoine culturel ; © Archives départementales de la Drôme
reproduction soumise à autorisation du titulaire des droits d'exploitation

Vue panoramique, face amont (depuis la rive droite)

IVR82_20100700344NUCAQ
Auteur de l'illustration : G. Gellert
© Région Rhône-Alpes, Inventaire général du patrimoine culturel
reproduction soumise à autorisation du titulaire des droits d'exploitation

Vue générale, face amont (depuis la rive droite, en hauteur)

IVR82_20100700345NUCA
Auteur de l'illustration : G. Gellert
© Région Rhône-Alpes, Inventaire général du patrimoine culturel
reproduction soumise à autorisation du titulaire des droits d'exploitation

Vue partielle, face amont (depuis la rive droite)

IVR82_20100700093NUCA
Auteur de l'illustration : I. Havard
© Région Rhône-Alpes, Inventaire général du patrimoine culturel
reproduction soumise à autorisation du titulaire des droits d'exploitation

Massif d'ancrage et aile de pont, face aval (depuis la rive droite)

IVR82_20100700094NUCA
Auteur de l'illustration : I. Havard
© Région Rhône-Alpes, Inventaire général du patrimoine culturel
reproduction soumise à autorisation du titulaire des droits d'exploitation

Pylône central (depuis la rive droite)

IVR82_20100700095NUCA
Auteur de l'illustration : I. Havard
© Région Rhône-Alpes, Inventaire général du patrimoine culturel
reproduction soumise à autorisation du titulaire des droits d'exploitation

Pylône central, vue partielle : pile (depuis la rive gauche)

IVR82_20100700097NUCA
Auteur de l'illustration : I. Havard
© Région Rhône-Alpes, Inventaire général du patrimoine culturel
reproduction soumise à autorisation du titulaire des droits d'exploitation

Culée de la rive gauche, face amont

IVR82_20100700096NUCA
Auteur de l'illustration : I. Havard
© Région Rhône-Alpes, Inventaire général du patrimoine culturel
reproduction soumise à autorisation du titulaire des droits d'exploitation

Vue générale, face aval (depuis la rive gauche)

IVR82_20100700098NUCA
Auteur de l'illustration : I. Havard
© Région Rhône-Alpes, Inventaire général du patrimoine culturel
reproduction soumise à autorisation du titulaire des droits d'exploitation

Chaussée (depuis la rive gauche)

IVR82_20100700099NUCA
Auteur de l'illustration : I. Havard
© Région Rhône-Alpes, Inventaire général du patrimoine culturel
reproduction soumise à autorisation du titulaire des droits d'exploitation

Plaque des établissements Daydé

IVR82_20100700100NUCA
Auteur de l'illustration : I. Havard
© Région Rhône-Alpes, Inventaire général du patrimoine culturel
reproduction soumise à autorisation du titulaire des droits d'exploitation

Plaque de Gustave Toursier

IVR82_20100700101NUCA
Auteur de l'illustration : I. Havard
© Région Rhône-Alpes, Inventaire général du patrimoine culturel
reproduction soumise à autorisation du titulaire des droits d'exploitation

Parapet, vue partielle

IVR82_20100700102NUCA
Auteur de l'illustration : I. Havard
© Région Rhône-Alpes, Inventaire général du patrimoine culturel
reproduction soumise à autorisation du titulaire des droits d'exploitation