Rhône-Alpes, Savoie
Tournon

Moulin à farine Gallardin puis Nand puis Gianinaz actuellement logement

Références du dossier

Numéro de dossier : IA73003551
Date de l'enquête initiale : 2014
Date(s) de rédaction : 2014
Cadre de l'étude : enquête thématique départementale Patrimoine hydraulique des Pays de Savoie
Degré d'étude : recensé

Désignation

Dénomination : moulin à farine

Compléments de localisation

Milieu d'implantation : en village
Réseau hydrographique : Ruisseau des moulins ; bassin-versant Isère inférieure-Val Gelon
Références cadastrales : 2014, A, 924

Historique

Un moulin à deux tournants (roues) appartenant à Jean Gallardin apparaît sur le cadastre napoléonien de 1809 (section A, feuille unique, parcelle 574). Le moulin est toujours visible sur le premier cadastre français de 1870 (section A, feuille 3, parcelle 543). A cette date, il dispose de trois roues hydrauliques. Il est exploité par le meunier Barthélémy Nand. Le barrage de la dérivation qui alimente le moulin est démoli en 1874 puis reconstruit. Le 2 juillet 1877, Christophe Nand ainsi que le baron Ferdinand Angleys, Jean Baptiste Miège, Philibert Combaz, Joseph Fraisse dit "Regotaz" et Joseph Ruffier-Lanche qui possèdent des installations hydrauliques sur la commune, demandent la réglementation de la dérivation des moulins. Celle-ci est accordée par arrêté préfectoral du 20 mai 1881. Le moulin est visible sur le recensement de 1917 au nom de François Gianinaz (époux de Bernadette Nand). Le document précise que le meunier a été mobilisé. Le moulin est toujours mentionné sur les recensements de 1923 et 1924 (FR.AD073, 284 R 1). Actuellement, le bâtiment de l'ancien moulin est occupé par un logement.
La famille Gianinaz a marqué l'histoire de la meunerie de la Combe de Savoie au XIXe siècle. En effet on retrouve les fils de François Gianinaz dans plusieurs communes : Jean au moulin de la Rochette (IA73003542), François au moulin de Tournon et Louis et Joseph à Arbin (IA73003581).

Période(s) principale(s) : 1er quart 19e siècle ()
Dates : 1809 (daté par source)

Description

Le moulin est situé en rive droite du ruisseau des moulins qui alimentait de nombreux équipements hydrauliques sur la commune de Tournon. La prise d'eau se trouvait à 150 mètres en amont de la limite de la commune de Tournon et de Verrens-Arvey. Avant 1874, le barrage était constitué de graviers. Par la suite, il prend la forme d'un talus de terre renforcé par des rochers. Le moulin Nand est situé en amont du moulin Combaz (IA73003552). Actuellement, le bâtiment du moulin Nand est toujours visible. Il est occupé par un logement. Il présente un plan rectangulaire sur deux niveaux : un rez-de chaussée et un étage. Le toit est en tuile mécanique. Une roue métallique verticale est toujours visible sur la façade est du bâtiment.

Eléments descriptifs

Matériau(x) du gros-oeuvre, mise en oeuvre et revêtement : pierre
Matériau(x) de couverture : tuile mécanique
Plan : plan rectangulaire régulier
Étage(s) ou vaisseau(x) : rez-de-chaussée, 1 étage carré
Énergies : énergie hydraulique : produite sur place

Typologies et état de conservation

État de conservation : bon état

Statut, intérêt et protection

L'ancien moulin se trouve dans le centre de Tournon. Il fait partie d'une succession d'équipements hydrauliques alimentés par la même dérivation.

Statut de la propriété : propriété privée

Références documentaires

Documents d'archive

- **FR.AD073, L1007, 1809.**
  FR.AD073, L1007, Cadastre napoléonien, Tournon, section A, feuille unique, 1809.
  AD Savoie : L1007

- **FR.AD073, 82S33, 1868-1902.**
  FR.AD073 sous-série 82S33, Service hydraulique, Tournon : Affaires diverses (1868-1902), scierie Peronnier (1873-1899), dérivation (1881), 1868-1902.
  AD Savoie : 82S33

- **FR.AD073, 3P 7541, 1870.**
  FR.AD073, 3P 7541, Premier cadastre français, Tournon, Section A, feuille 3, 1870.
  AD Savoie : 3P 7541

- **FR.AD073, 49SPC15, Tournon, 1873-1899.**
  FR.AD073, 49SPC15, Ponts et chaussées, service hydraulique, Tournon : roue hydraulique Péronnier (ruisseau de Frontenex, 1873-1899) ; usines Combaz-Poncet-Nant et Miège (ruisseau de Tournon, 1879-1880).
  AD Savoie : 49SPC15

- **FR.AD073, 3P 7542, 1934.**
  FR.AD073, 3P 7542, Cadastre rénové, Tournon, Section A, feuille 3, 1934.
  AD Savoie : 3P 7542

- **FR.AD073, 284 R 1, Tournon, 1917.**
  FR.AD073, 284 R 1, Moulins : recensements, Tournon 1917.
  AD Savoie : 284 R 1

- **FR.AD073, 4Q 888, 1919.**
  FR.AD073, 4Q 888, Conservation des Hypothèques d'Albertville, 1823-1926. Transcription d'actes, Transcription des actes translatifs de propriété d'immeubles, Volume 334. 27 juin-23 septembre 1919. Article 87.
  AD Savoie : 4Q 888

- **FR.AD073, 284 R 1, Tournon, 1923.**
  FR.AD073, 284 R 1, Moulins : recensements, Tournon, 1923.

AD Savoie : 284 R 1

- **FR.AD073, 284 R 3, Tournon, 1924.**
  FR.AD073, 284 R 3, Moulins : recensements, Tournon, 1924.
  AD Savoie : 284 R 3

Bibliographie

- **H.Barthélémy, Anciens moulins en Combe de Savoie, 2014.**
  BARTHELEMY, Henry. **Anciens moulins en Combe de Savoie et bas Val d'Arly**. *Cahiers du Vieux Conflans*, n°175. Albertville : Société des Amis du Vieux Conflans, 2014.
  p.72-74
  CDP Savoie

Illustrations

Cadastre napoléonien, Tournon, section A, feuille unique, 1809 (FR.AD073, L1007).
IVR82_20147303870NUCA

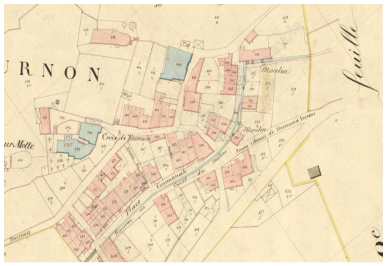

Premier cadastre français, Tournon, 1870, Section A, feuille 3 (FR.AD073, 3P 7541).
IVR82_20147303871NUCA

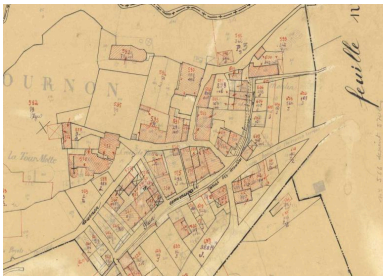

Cadastre rénové, Tournon, 1870, Section A, feuille 3 (FR.AD073, 3P 7541).
IVR82_20147303872NUCA

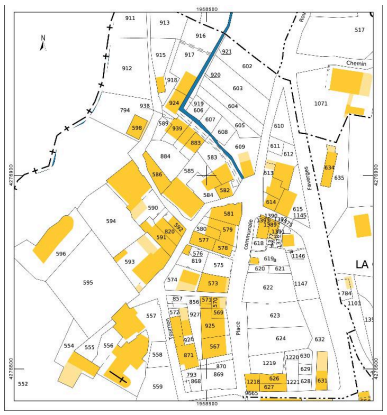

Cadastre actuel, 2014.
IVR82_20147303873NUCA

Façade est du bâtiment.
Phot. Clara Bérelle
IVR82_20147303874NUCA

Dossiers liés

Dossiers de synthèse :
Patrimoine hydraulique de la Savoie : présentation de l'étude départementale (IA00141274) Rhône-Alpes, Savoie, Savoie
Oeuvre(s) contenue(s) :
Oeuvre(s) en rapport :

Paysage du bassin-versant de l'Isère inférieure et du Val Gelon (IA73003401) Aiton, Albertville, Allondaz, Arbin, Arvillard, Betton-Bettonet, Bonvillard, Bourget-en-Huile, Bourgneuf, Chamousset, Chamoux-sur-Gelon, Champ-Laurent, Châteauneuf, Chignin, Cléry, Coise-Saint-Jean-Pied-Gauthier, Cruet, Détrier, Étable, Francin, Fréterive, Frontenex, Gilly-sur-Isère, Grésy-sur-Isère, Grignon, Hauteville, La Chapelle-Blanche, La Chavanne, La Croix-de-la-Rochette, La Rochette, La Table, La Trinité, Laissaud, Le Pontet, Le Verneil, Les Marches, Les Mollettes, Mercury, Montailleur, Montendry, Monthion, Montmélian, Myans, Notre-Dame-des-Millières, Pallud, Planaise, Plancherine, Presle, Rotherens, Sainte-Hélène-du-Lac, Sainte-Hélène-sur-Isère, Saint-Jean-de-la-Porte, Saint-Jeoire-Prieuré, Saint-Pierre-d'Albigny, Saint-Pierre-de-Soucy, Saint-Vital, Tournon, Verrens-Arvey, Villard-d'Héry, Villard-Léger, Villard-Sallet, Villaroux.

Auteur(s) du dossier : Clara Bérelle
Copyright(s) : © Région Rhône-Alpes, Inventaire général du patrimoine culturel ; © Assemblée des Pays de Savoie

Cadastre napoléonien, Tournon, section A, feuille unique, 1809 (FR.AD073, L1007).

IVR82_20147303870NUCA
© Archives départementales de la Savoie
reproduction soumise à autorisation du titulaire des droits d'exploitation

Premier cadastre français, Tournon, 1870, Section A, feuille 3 (FR.AD073, 3P 7541).

IVR82_20147303871NUCA
© Archives départementales de la Savoie
reproduction soumise à autorisation du titulaire des droits d'exploitation

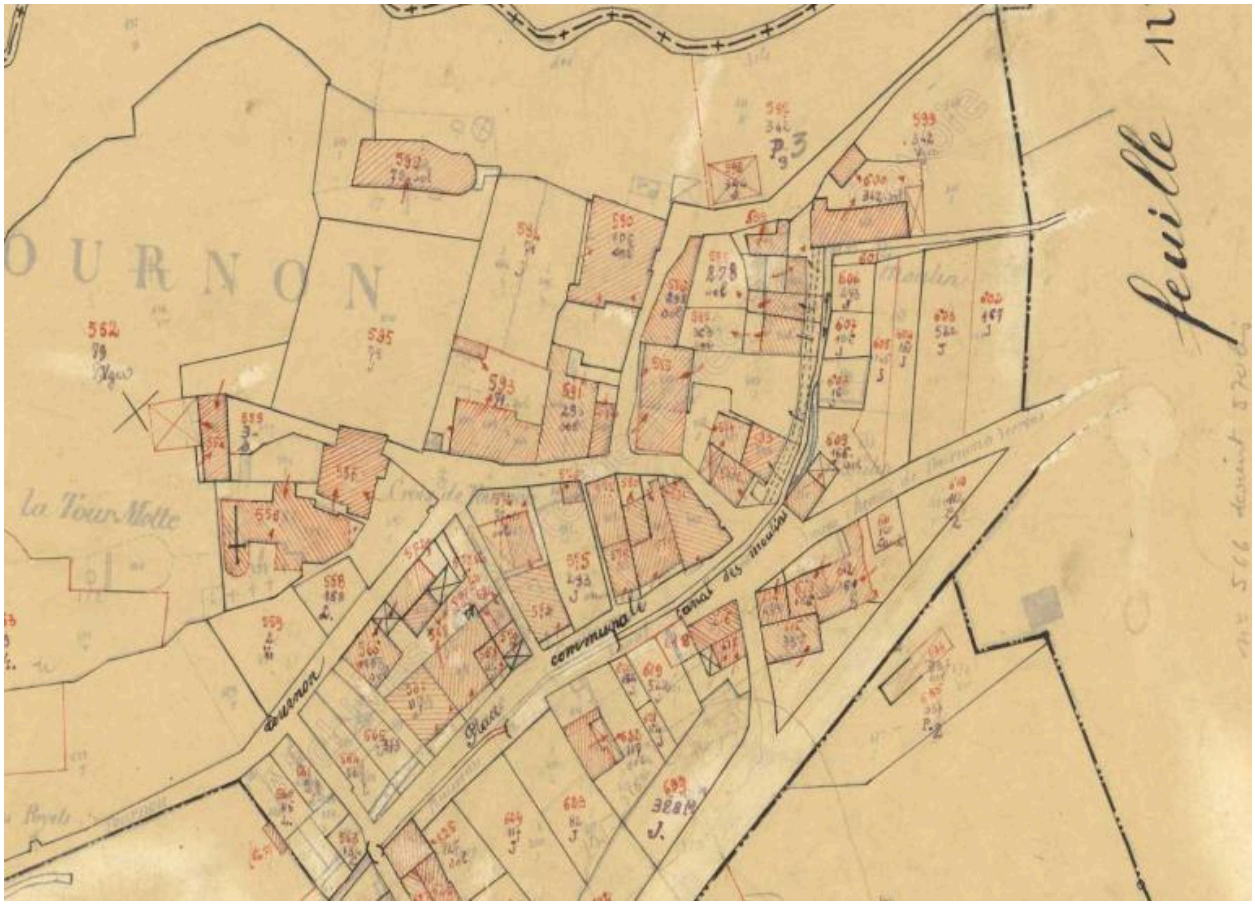

Cadastre rénové, Tournon, 1870, Section A, feuille 3 (FR.AD073, 3P 7541).

IVR82_20147303872NUCA
© Archives départementales de la Savoie
reproduction soumise à autorisation du titulaire des droits d'exploitation

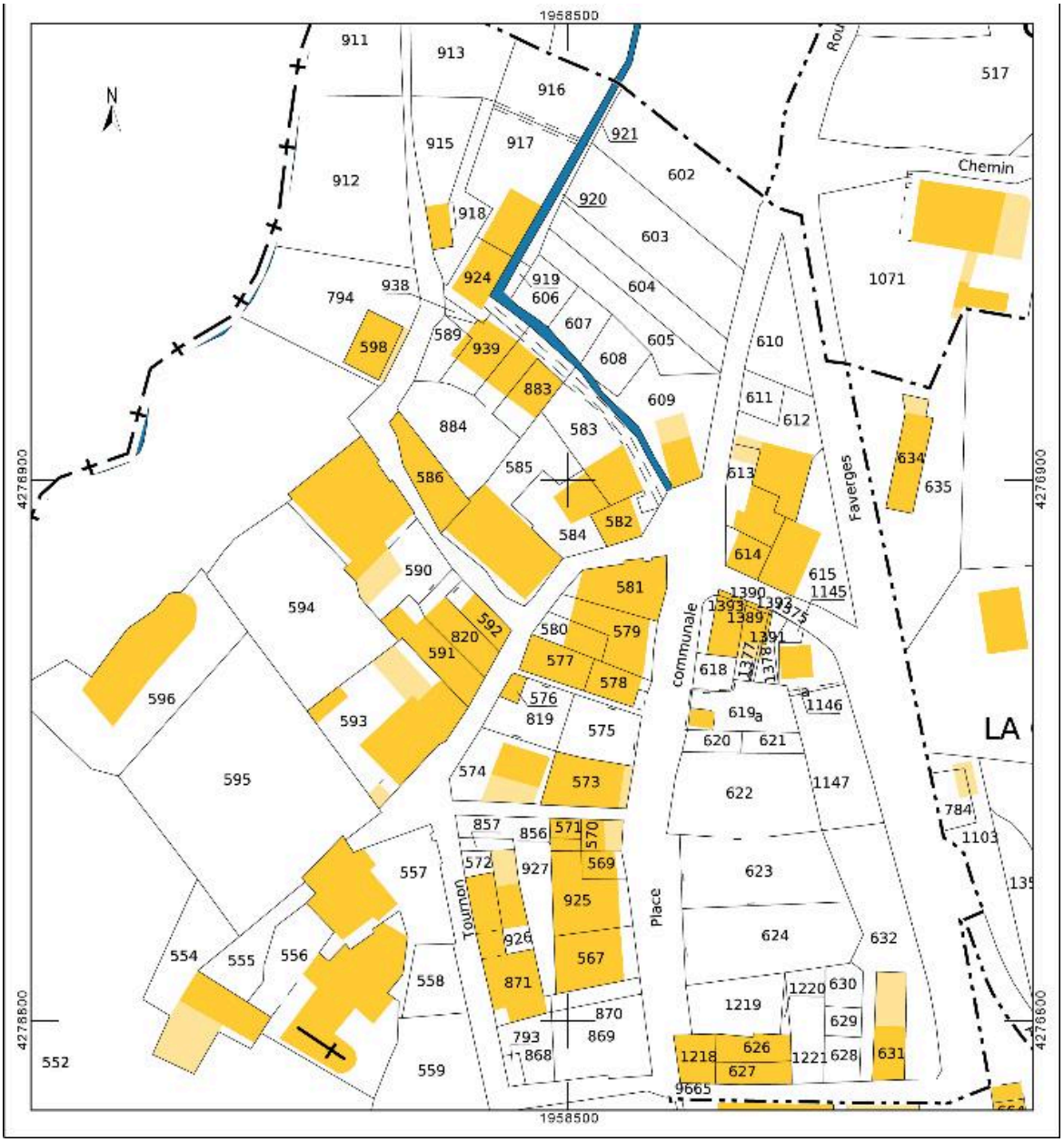

Cadastre actuel, 2014.

IVR82_20147303873NUCA
© Ministère des finances, CIDF, Service du cadastre
reproduction soumise à autorisation du titulaire des droits d'exploitation

Façade est du bâtiment.

IVR82_20147303874NUCA
Auteur de l'illustration : Clara Bérelle
© Région Rhône-Alpes, Inventaire général du patrimoine culturel ; © Assemblée des Pays de Savoie
reproduction soumise à autorisation du titulaire des droits d'exploitation