



Rhône-Alpes, Savoie
Le Châtelard
Entre deux nants

Moulin à farine et forge de chez Michaud (détruits)

Références du dossier

Numéro de dossier : IA73003953

Date de l'enquête initiale : 2016

Date(s) de rédaction : 2016

Cadre de l'étude : enquête thématique départementale Patrimoine hydraulique des Pays de Savoie

Degré d'étude : recensé

Désignation

Dénomination : forge, moulin à farine

Compléments de localisation

Milieu d'implantation : isolé

Réseau hydrographique : Ruisseau de chez Michaud ; bassin-versant du Chéran

Références cadastrales : 2015, F, 204

Historique

Une forge appartenant à Jean François Charbonier est visible sur la mappe sarde de 1733. (parcelle 1317). Non loin de là, il existe un moulin appartenant à François Bret qui peut moudre "qu'après deux jours de pluie" (parcelle 1321). Les deux bâtiments ne sont plus représentés sur le premier cadastre de 1882. Le hameau de chez les Michaud où ils se trouvaient est emporté par un glissement de terrain en 1931.

Période(s) principale(s) : 2e quart 18e siècle ()

Dates : 1733 (daté par source)

Description

Les deux bâtiments se trouvaient en rive droite du ruisseau de Chez Michaud. Actuellement ils n'existent plus. Le hameau où ils se trouvaient et le ruisseau qui les alimentait ont disparu dans un glissement de terrain en 1931.

Éléments descriptifs

Énergies : énergie hydraulique : produite sur place

Typologies et état de conservation

État de conservation : détruit

Statut, intérêt et protection

La commune du Châtelard se trouve dans le PNR des Bauges.

Sites de protection : parc naturel régional

Statut de la propriété : propriété publique

Références documentaires

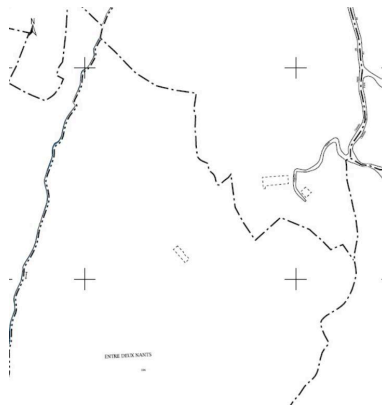
Documents d'archive

- **FR.AD073, C2592, 1733.**
FR.AD073, C2592, Cadastre de 1728, Châtelard (le), 196, Vue 1, 1733.
AD Savoie : C2592

Illustrations



Cadastre de 1728, Châtelard
(le), 1732 196, Vue 1
(FR.AD073, C2592).
IVR84_20167302706NUCA



Cadastre actuel, 2015.
IVR84_20167302707NUCA

Dossiers liés

Dossiers de synthèse :

Patrimoine hydraulique de la Savoie : présentation de l'étude départementale (IA00141274) Rhône-Alpes, Savoie, Savoie

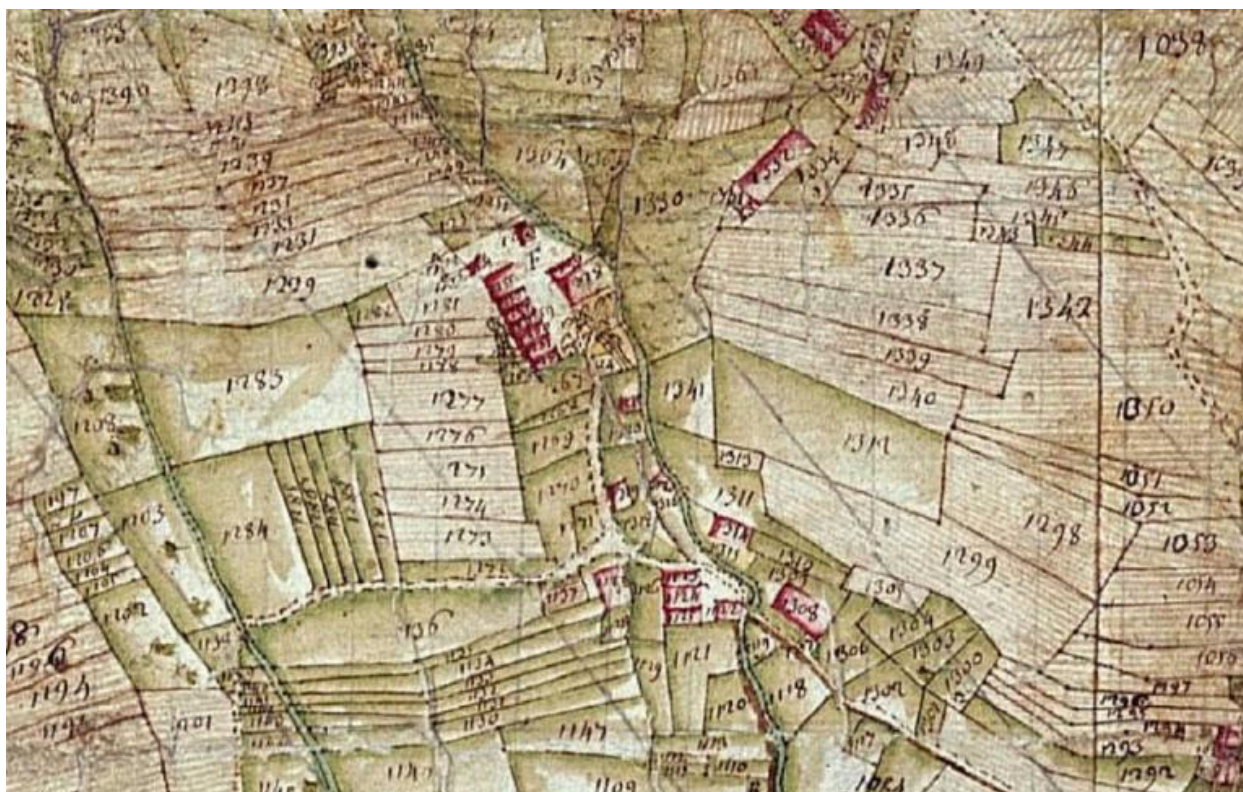
Oeuvre(s) contenue(s) :

Oeuvre(s) en rapport :

Paysage du bassin-versant du Chéran (IA73002793) Rhône-Alpes, Savoie, Le Châtelard

Auteur(s) du dossier : Clara Bérelle

Copyright(s) : © Région Rhône-Alpes, Inventaire général du patrimoine culturel ; © Assemblée des Pays de Savoie

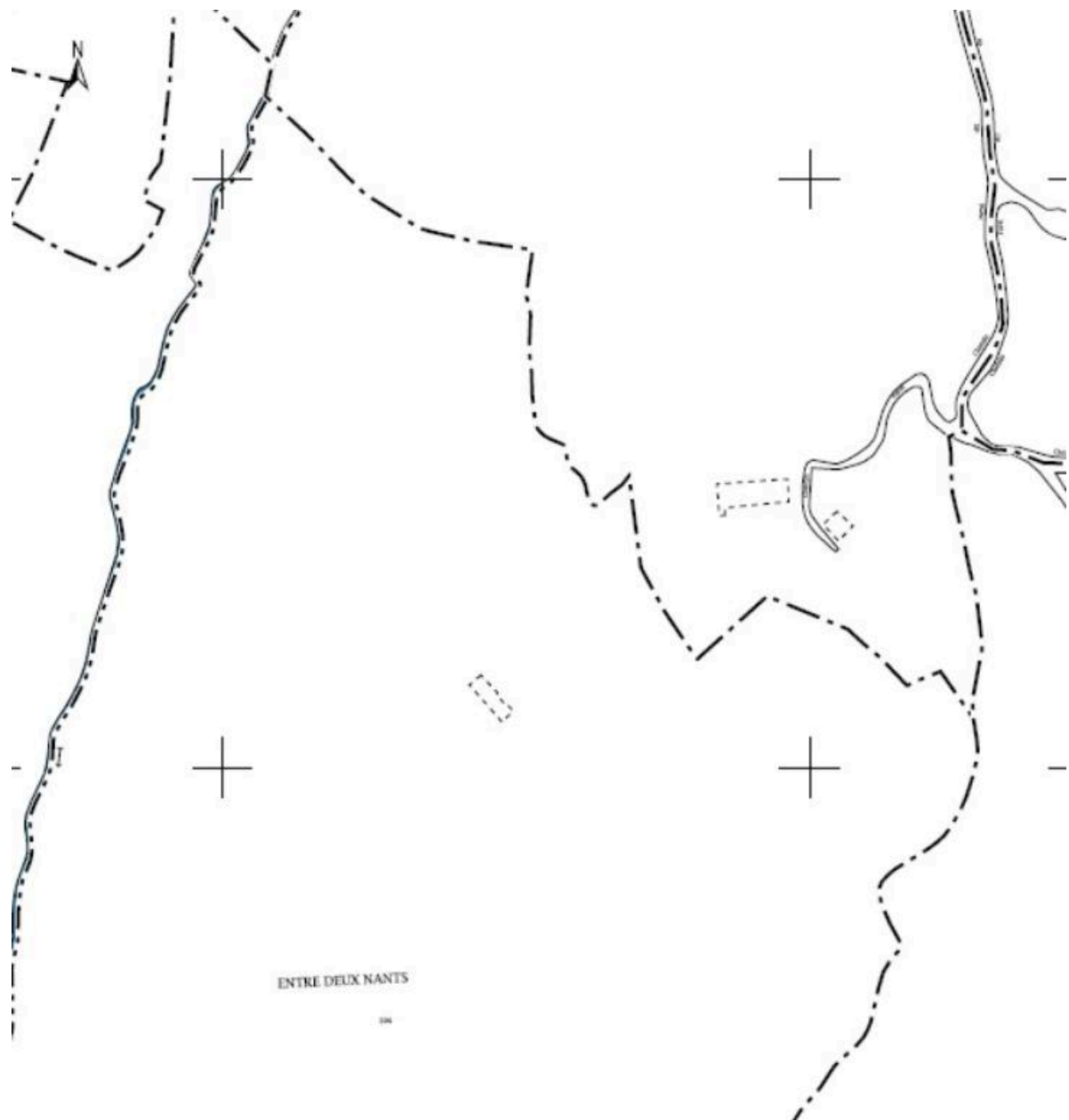


Cadastre de 1728, Châtelard (le), 1732 196, Vue 1 (FR.AD073, C2592).

IVR84_20167302706NUCA

© Archives départementales de la Savoie

reproduction soumise à autorisation du titulaire des droits d'exploitation



Cadastre actuel, 2015.

IVR84_20167302707NUCA

© Ministère des finances, CIDF, Service du cadastre
reproduction soumise à autorisation du titulaire des droits d'exploitation