Rhône-Alpes, Savoie
Saint-Paul-sur-Isère
La Croix Les Cellières

Moulin à farine et scierie des Cellières actuellement vestiges

Références du dossier

Numéro de dossier : IA73003916
Date de l'enquête initiale : 2015
Date(s) de rédaction : 2015
Cadre de l'étude : enquête thématique départementale Patrimoine hydraulique des Pays de Savoie
Degré d'étude : recensé

Désignation

Dénomination : moulin à farine, scierie

Compléments de localisation

Milieu d'implantation : bâti lâche
Réseau hydrographique : Ruisseau des Moulins ; bassin-versant Isère moyenne
Références cadastrales : 2014, B, 580

Historique

Un moulin est visible sur le premier cadastre français de 1874 (Section B, feuille 3, parcelle 387). Il appartient à douze copropriétaires parmi les familles Avrillier, Garçon, Fillion-Nicollet, Guillot, Mugnier, Perquin et Tetaz.
Le 7 mai 1893, le charpentier Pierre Guillot (fils d'Hippolyte) demande l'autorisation de construire une scierie à lame verticale attenante au moulin. L'autorisation de construction est accordée par arrêté préfectoral du 3 juillet 1894. Une ordonnance du préfet du 5 janvier 1895, ordonne la destruction de la scierie car elle a été construite avant la délivrance de l'autorisation. La situation est régularisée car le bâtiment n'est pas détruit. La scierie est toujours en activité au cours du XXe siècle mais pas le moulin (FR.AD073, 3P1675). Elle est endommagée par les crues de 1969 et 1970 et démolie dans les années 2000.

Période(s) principale(s) : 3e quart 19e siècle (), 4e quart 19e siècle ()
Dates : 1874 (daté par source), 1893 (daté par source)

Description

Le site est implanté en rive gauche du ruisseau des Moulins, en aval d'un autre site hydraulique (IA73003915). La prise d'eau se faisait au moyen d'un barrage formé de blocs de pierre et de graviers. L'eau était dérivée dans un canal creusé dans le sol et terminé par un chenal aérien. Actuellement, le bâtiment est à l'état de vestiges et envahi par la végétation. Plusieurs pans de murs surmontés par une structure en bois sont toujours en place. Des éléments de mécanismes sont également visibles.

Eléments descriptifs

Matériau(x) du gros-oeuvre, mise en oeuvre et revêtement : pierre ; bois
Énergies : énergie hydraulique : produite sur place

Typologies et état de conservation

État de conservation : vestiges

Statut, intérêt et protection

Les vestiges du site se trouvent au bord d'un chemin forestier.

Statut de la propriété : propriété privée

Références documentaires

Documents d'archive

- **FR.AD073, 82S31, Saint-Paul, 1861-1945.**
  FR.AD073, 82S31, Service hydraulique. Saint-Paul : Affaires diverses (1861-1945), scieries et moulins, (1861-1908) (moulin du Jubilé, 1890), scieries Guillot, Bonnin Blanc-Elie, usine hydro-électrique Blanc (1914), 1861-1945.
  AD Savoie : 82S31

- **FR.AD073, 49SPC14, Saint-Paul-sur-Isère, 1864-1908.**
  FR.AD073, 49SPC14, Ponts et chaussées, service hydraulique, Saint-Paul : scieries Colliard, Duverger de Blay (1865-1866) : moulin de la Société du Moulin dit du Jubilé (ruisseau des Moulins, 1890) ; scieries Bonvin J. (ruisseau des Moulins, 1889), Guillot (ruisseau des Cellières, 1893-1895), Bonvin P. (ruisseau des Moulins, 1904), Blanc (ruisseau des Moulins, 1908), 1864-1908.
  AD Savoie : 49SPC14

- **FR.AD073, 3P 7525, 1874.**
  FR.AD073, 3P 7525, Premier cadastre français, Saint-Paul-sur-Isère, Section B, feuille 3, 1874.
  AD Savoie : 3P 7525

- **FR.AD073, 3P 1675, 1911-1963.**
  FR.AD073, 3P 1675, Matrice cadastrale des propriétés bâties, Saint-Paul-sur-Isère, 1911-1963.
  AD Savoie : 3P 1675

- **FR.AD073, 3P 7526, 1964.**
  FR.AD073, 3P 7526, Cadastre rénové, Saint-Paul-sur-Isère, Section B, feuille 3, 1964.
  AD Savoie : 3P 7526

- **FR.AD073, J1706, Saint-Paul-sur-Isère, 1999.**
  FR.AD073, J1706, Inventaire des moulins de Savoie. Association des amis des moulins savoyards. Nicole Gotteland, Louis Crabières, commune Saint-Paul-sur-Isère, 1999.
  AD Savoie : J1706

Bibliographie

- **Les Amis du patrimoine de Basse Tarentaise, bulletin n°9, 2006.**
  Les Amis du patrimoine de Basse Tarentaise, *Les métiers d'antan*, bulletin n°9, Saint-Paul-sur-Isère, mai 2006.

Illustrations

Premier cadastre français, Saint-Paul-sur-Isère, 1874, Section B, feuille 3 (FR.AD073, 3P 7525). IVR84_20167302510NUCA

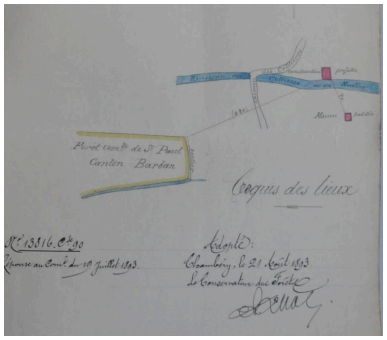

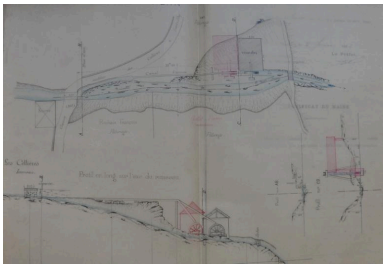

Croquis figurant dans le rapport du Service des Forêts concernant la construction de la scierie, 1893 (FR.AD073, 82S31). IVR84_20167302574NUCA

Plan accompagnant la demande de construction de la scierie, 1893 (FR.AD073, 82S31). IVR84_20167302575NUCA

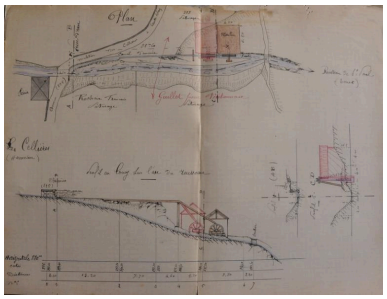

Plan accompagnant la demande de construction de la scierie, 1893 (FR.AD073, 49SPC14). IVR84_20167302588NUCA

Cadastre rénové, Saint-Paul-sur-Isère, 1964, Section B, feuille 3 (FR.AD073, 3P 7526). IVR84_20167302511NUCA

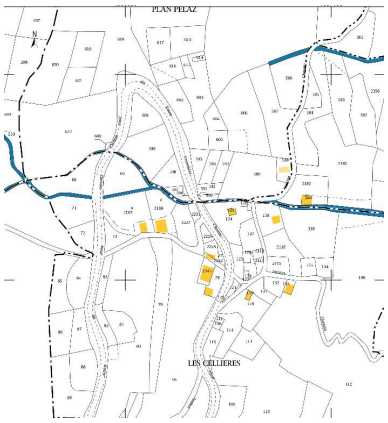

Cadastre actuel, 2015. IVR84_20167302512NUCA



Dessin représentant la scierie de Cellière en 1965 (Martial Blanc, Fonds privé). IVR84_20167302514NUCA



Vestiges du bâtiment. Phot. Clara Bérelle IVR84_20167302513NUCA

Dossiers liés

Dossiers de synthèse :
Patrimoine hydraulique de la Savoie : présentation de l'étude départementale (IA00141274) Rhône-Alpes, Savoie, Savoie
Oeuvre(s) contenue(s) :
Oeuvre(s) en rapport :
Paysage du bassin-versant de l'Isère moyenne (IA73003620)

Auteur(s) du dossier : Clara Bérelle
Copyright(s) : © Région Rhône-Alpes, Inventaire général du patrimoine culturel ; © Assemblée des Pays de Savoie

Premier cadastre français, Saint-Paul-sur-Isère, 1874, Section B, feuille 3 (FR.AD073, 3P 7525).

IVR84_20167302510NUCA
© Archives départementales de la Savoie
reproduction soumise à autorisation du titulaire des droits d'exploitation

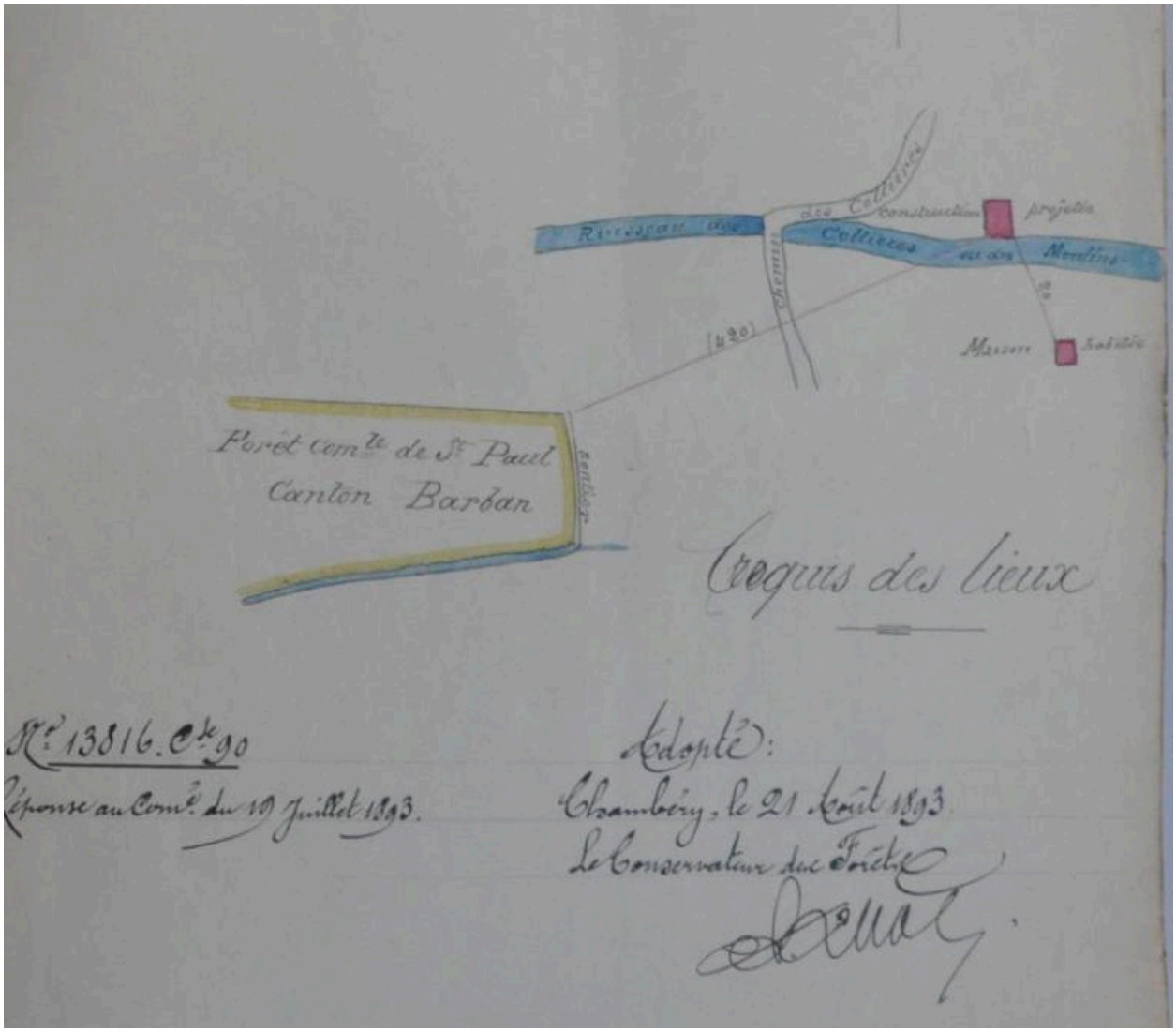

Croquis figurant dans le rapport du Service des Forêts concernant la construction de la scierie, 1893 (FR.AD073, 82S31).

IVR84_20167302574NUCA
© Archives départementales de la Savoie
reproduction soumise à autorisation du titulaire des droits d'exploitation

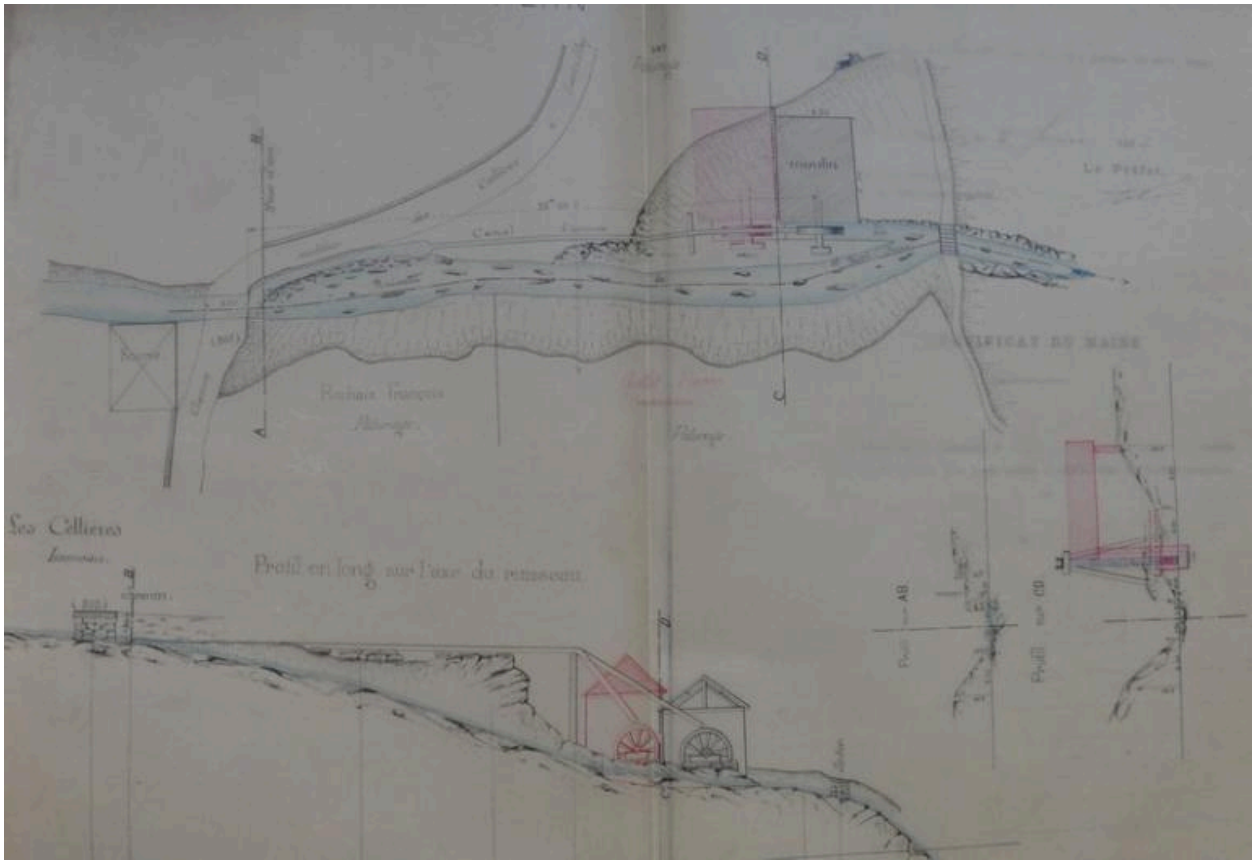

Plan accompagnant la demande de construction de la scierie, 1893 (FR.AD073, 82S31).

IVR84_20167302575NUCA
© Archives départementales de la Savoie
reproduction soumise à autorisation du titulaire des droits d'exploitation

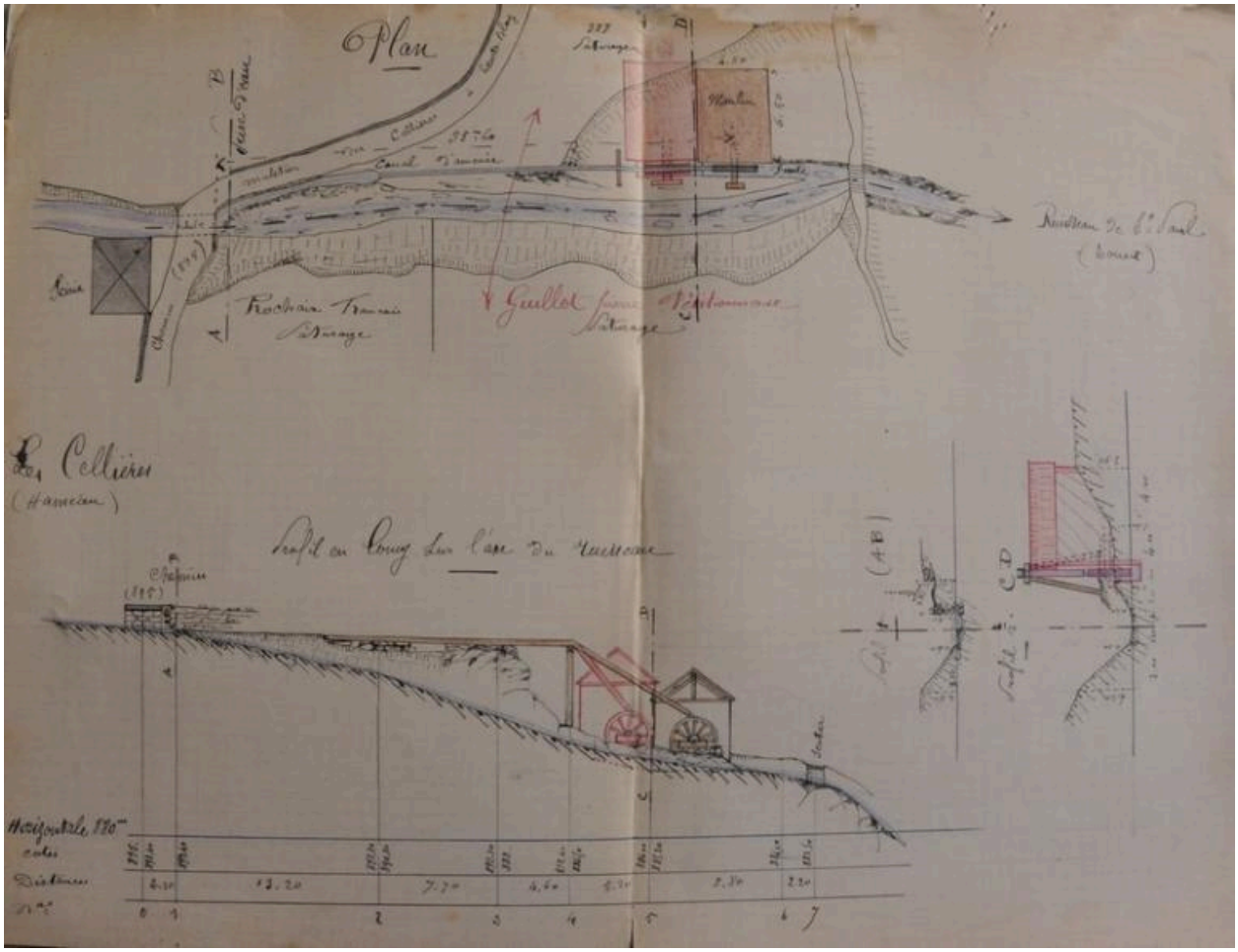

Plan accompagnant la demande de construction de la scierie, 1893 (FR.AD073, 49SPC14).

IVR84_20167302588NUCA
© Archives départementales de la Savoie
reproduction soumise à autorisation du titulaire des droits d'exploitation

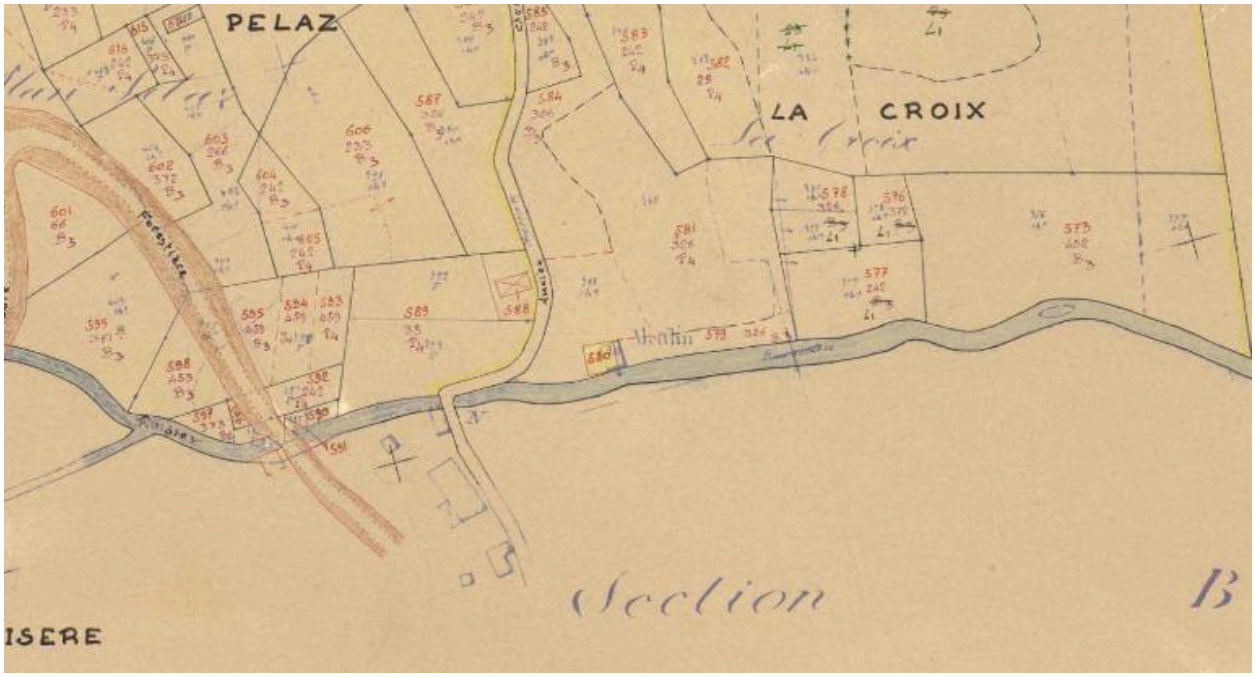

Cadastre rénové, Saint-Paul-sur-Isère, 1964, Section B, feuille 3 (FR.AD073, 3P 7526).

IVR84_20167302511NUCA
© Archives départementales de la Savoie
reproduction soumise à autorisation du titulaire des droits d'exploitation

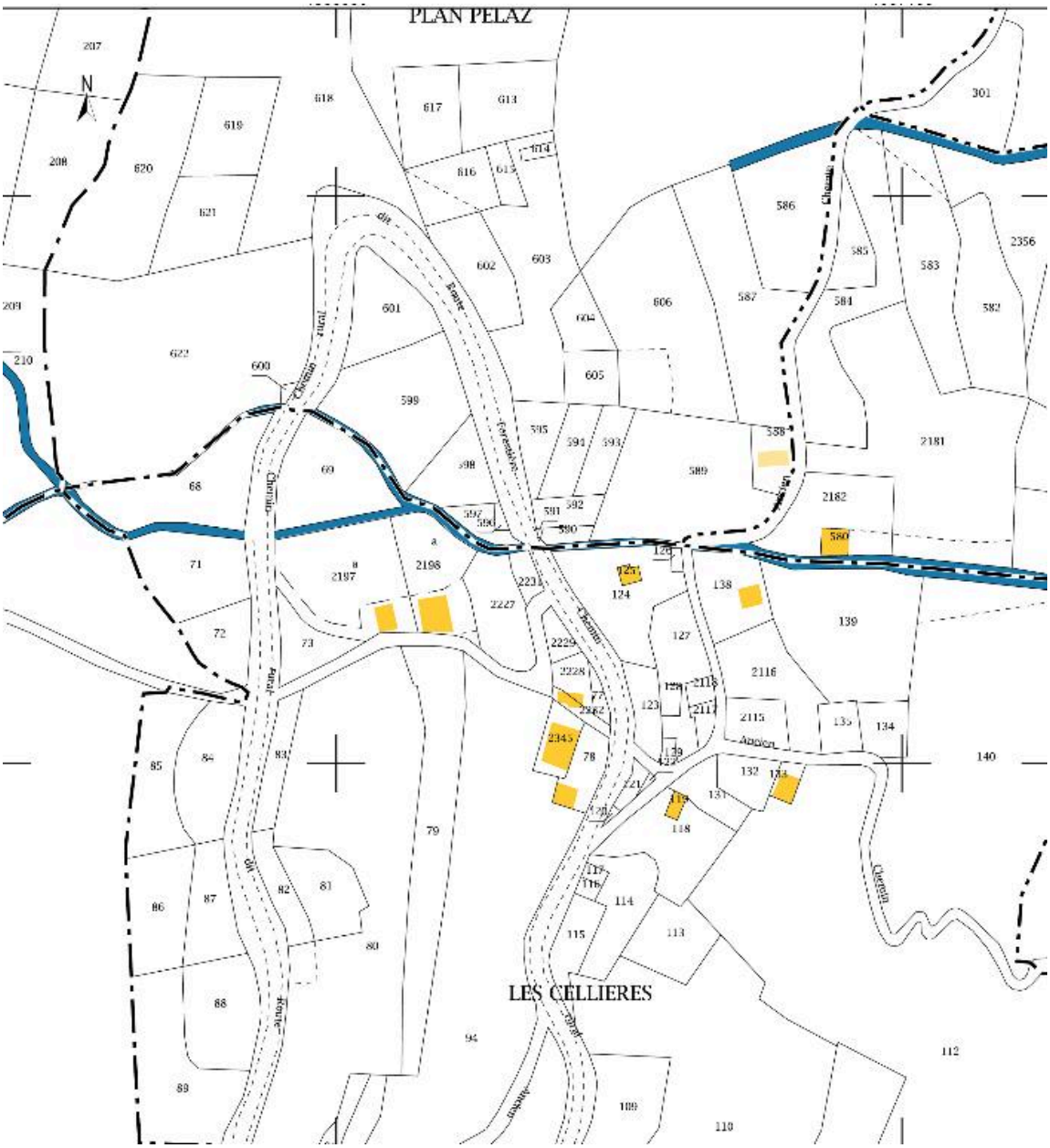

Cadastre actuel, 2015.

IVR84_20167302512NUCA
© Ministère des finances, CIDF, Service du cadastre
reproduction soumise à autorisation du titulaire des droits d'exploitation



Dessin représentant la scierie de Cellière en 1965 (Martial Blanc, Fonds privé).

IVR84_20167302514NUCA
© Collection particulière
reproduction soumise à autorisation du titulaire des droits d'exploitation

Vestiges du bâtiment.

IVR84_20167302513NUCA
Auteur de l'illustration : Clara Bérelle
© Région Auvergne-Rhône-Alpes, Inventaire général du patrimoine culturel ; © Assemblée des Pays de Savoie
reproduction soumise à autorisation du titulaire des droits d'exploitation