Rhône-Alpes, Savoie
Le Noyer
La Claie Les Chavonnes

Clouterie Berger, Clert, Coutin et Estevin (détruite)

Références du dossier

Numéro de dossier : IA73002875
Date de l'enquête initiale : 2013
Date(s) de rédaction : 2013
Cadre de l'étude : enquête thématique départementale Patrimoine hydraulique des Pays de Savoie
Degré d'étude : recensé

Désignation

Dénomination : usine de quincaillerie

Compléments de localisation

Milieu d'implantation : isolé
Réseau hydrographique : Ruisseau du manteau ; bassin-versant du Chéran
Références cadastrales : 2011, B, 1302

Historique

Le site apparaît sur le premier cadastre français de 1879 sous le nom "clouterie" (section B, feuille 10, parcelle 1512). Il appartient aux familles Berger, Clert, Coutin et Estivin. Actuellement, le site n'existe plus.

Période(s) principale(s) : 4e quart 19e siècle ()
Dates : 1879 (daté par source)

Description

Le site était implanté en rive droite du ruisseau du manteau. Actuellement, il n'est plus visible.

Eléments descriptifs

Énergies : énergie hydraulique : produite sur place

Typologies et état de conservation

État de conservation : détruit

Statut, intérêt et protection

Sites de protection : parc naturel régional
Statut de la propriété : propriété privée

Références documentaires

Documents d'archive

- **FR.AD073, 3P 7194, 1879.**
  FR.AD073, 3P 7194, Premier cadastre français, Noyer (le), Section B, feuille 10, 1879.
  AD Savoie : 3P 7194

- **FR.AD073, 3P 7195, 1965.**
  FR.AD073, 3P 7195, Cadastre rénové, Noyer (le), Section B, feuille 10, 1965.
  AD Savoie : 3P 7195

Illustrations

Premier cadastre français, Noyer (le), 1879 Section B, feuille 10.
IVR82_20137302651NUCA

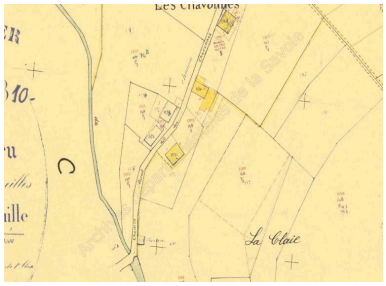

Cadastre rénové, Noyer (le), 1965 Section B, feuille 10.
IVR82_20137302652NUCA

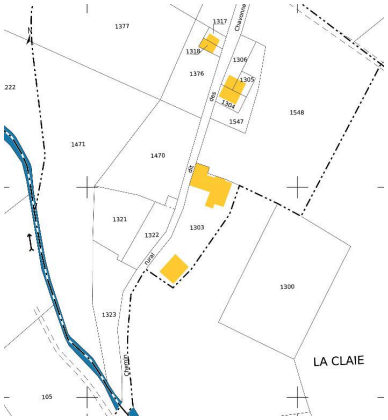

Cadastre actuel, 2013.
IVR82_20137302653NUCA

Dossiers liés

Dossiers de synthèse :
Patrimoine hydraulique de la Savoie : présentation de l'étude départementale (IA00141274) Rhône-Alpes, Savoie, Savoie
Oeuvre(s) contenue(s) :
Oeuvre(s) en rapport :
Paysage du bassin-versant du Chéran (IA73002793) Rhône-Alpes, Savoie, Le Châtelard

Auteur(s) du dossier : Clara Bérelle
Copyright(s) : © Région Rhône-Alpes, Inventaire général du patrimoine culturel ; © Assemblée des Pays de Savoie

Premier cadastre français, Noyer (le), 1879 Section B, feuille 10.

IVR82_20137302651NUCA
© Archives départementales de la Savoie
reproduction soumise à autorisation du titulaire des droits d'exploitation

Cadastre rénové, Noyer (le), 1965 Section B, feuille 10.

IVR82_20137302652NUCA
© Archives départementales de la Savoie
reproduction soumise à autorisation du titulaire des droits d'exploitation

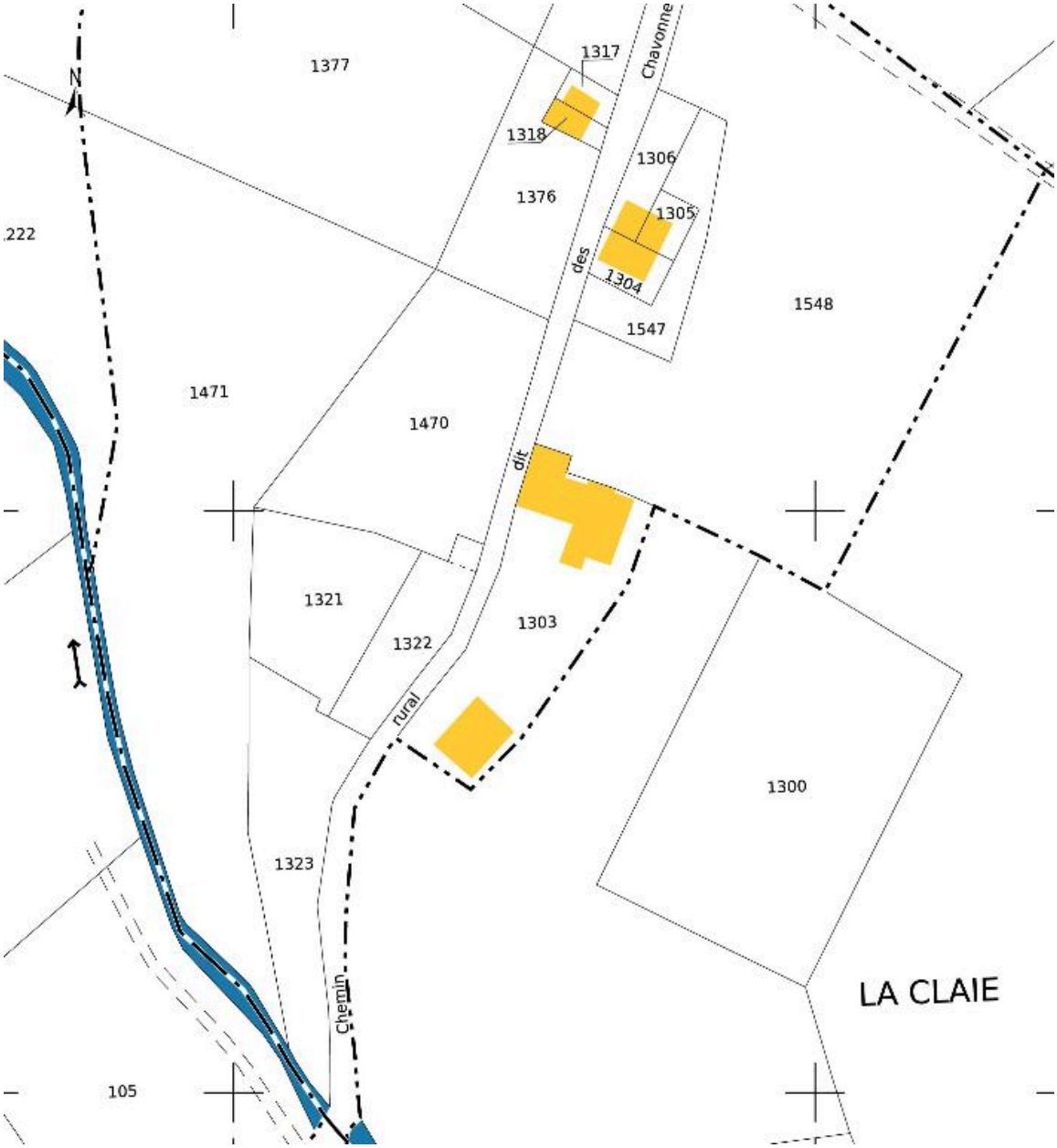

Cadastre actuel, 2013.

IVR82_20137302653NUCA
© Ministère des finances, CIDF, Service du cadastre
reproduction soumise à autorisation du titulaire des droits d'exploitation