Rhône-Alpes, Savoie
Le Bourget-du-Lac
Route de Cascade

Scierie Caproni actuellement logement

Références du dossier

Numéro de dossier : IA73002791
Date de l'enquête initiale : 2012
Date(s) de rédaction : 2012
Cadre de l'étude : patrimoine industriel Patrimoine hydraulique des Pays de Savoie
Degré d'étude : monographié

Désignation

Dénomination : scierie

Compléments de localisation

Milieu d'implantation : bâti lâche
Réseau hydrographique : Ruisseau du Varon; bassin-versant du lac du Bourget
Références cadastrales : 2011, F, 1196

Historique

Une scie apparaît sur la mappe sarde de 1728 au lieu-dit "Le village des Varons". Elle appartient à Gabriel Caproni (on trouve aussi l'orthographe Caperony, Caprony ou Capprony). Actuellement, des bâtiments sont toujours visibles à l'emplacement du site. L'un d'entre eux est occupé par un logement. Il est en cours de rénovation.

Période(s) principale(s) : 1ère moitié 18e siècle
Dates : 1728 (daté par source)

Description

Plusieurs bâtiments sont toujours visibles à l'emplacement du site. Le bâtiment principal est occupé par un logement. Il est en cours de rénovation. Il s'organise sur un plan rectangulaire sur trois niveaux : un rez-de-chaussée, un étage et un étage de comble. Il est couvert d'un toit à longs pans en tuile orné d'un lambrequin en bois. Il est accolé à un autre bâtiment de plan rectangulaire. Celui-ci s'organise sur deux niveaux : un rez-de-chaussée et un étage de comble. Cet édifice est construit en pierre et est couvert d'un toit à longs pans en tuile souligné d'un lambrequin en bois. Sur place, des éléments (meules) témoignent de l'ancienne activité du site.

Eléments descriptifs

Matériau(x) du gros-oeuvre, mise en oeuvre et revêtement : pierre ; ciment
Matériau(x) de couverture : tuile
Plan : plan rectangulaire régulier
Étage(s) ou vaisseau(x) : rez-de-chaussée, 1 étage carré, étage de comble
Type(s) de couverture : toit à longs pans
Énergies : énergie hydraulique

Typologies et état de conservation

État de conservation : inégal suivant les parties, vestiges, remanié

Statut, intérêt et protection

Le site est situé en rive droite du ruisseau de Varon, en aval des papeteries de la Serraz I et de la Serraz II. Une partie du site est actuellement inoccupée, l'autre est en cours de réhabilitation pour devenir un logement.

Statut de la propriété : propriété privée

Références documentaires

Documents d'archive

- **FR.AD073, C 2314, Cadastre de 1728 dit Mappe Sarde, Bourget-du-Lac, vue 5, 1732.**
  FR.AD073, C 2314, **Cadastre de 1728 dit Mappe Sarde, Bourget-du-Lac, vue 5**, 1732.

- **FR.AD073, 3P 7051, Premier cadastre français, Bourget (Le), Section C, feuille 4, 1863.**
  FR.AD073, 3P 7051, **Premier cadastre français, Bourget (Le), Section C, feuille 4,** 1863.

- **FR.AD073, 3P 7052, Cadastre rénové, Bourget-du-Lac (Le), Section F, feuille 3 BIS, 1988.**
  FR.AD073, 3P 7052, **Cadastre rénové, Bourget-du-Lac (Le), Section F, feuille 3 BIS,** 1988.

Illustrations

Cadastre de 1728. Cadastre de 1728 AD Savoie. C 2314
Phot. Yannick Milleret
IVR82_20127301996NUCA

Premier cadastre français, 1863
Phot. Yannick Milleret
IVR82_20127301997NUCA

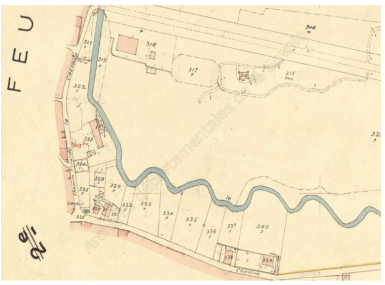

Cadastre rénové, 1988
Phot. Yannick Milleret
IVR82_20127301998NUCA

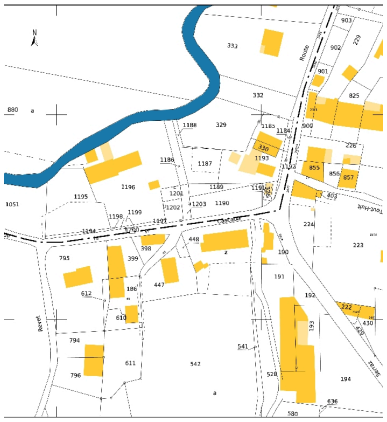

Cadastre actuel, 2011
Phot. Yannick Milleret
IVR82_20127301999NUCA

Vue du site
Phot. Yannick Milleret
IVR82_20127302000NUCA

Dossiers liés

Dossiers de synthèse :
Patrimoine hydraulique de la Savoie : présentation de l'étude départementale (IA00141274) Rhône-Alpes, Savoie, Savoie
Oeuvre(s) contenue(s) :

Oeuvre(s) en rapport :
Paysage du bassin-versant du Lac du Bourget et tributaires (IA73002685) Rhône-Alpes, Savoie, Chambéry

Auteur(s) du dossier : Yannick Milleret, Clara Bérelle
Copyright(s) : © Région Rhône-Alpes, Inventaire général du patrimoine culturel ; © Assemblée des Pays de Savoie

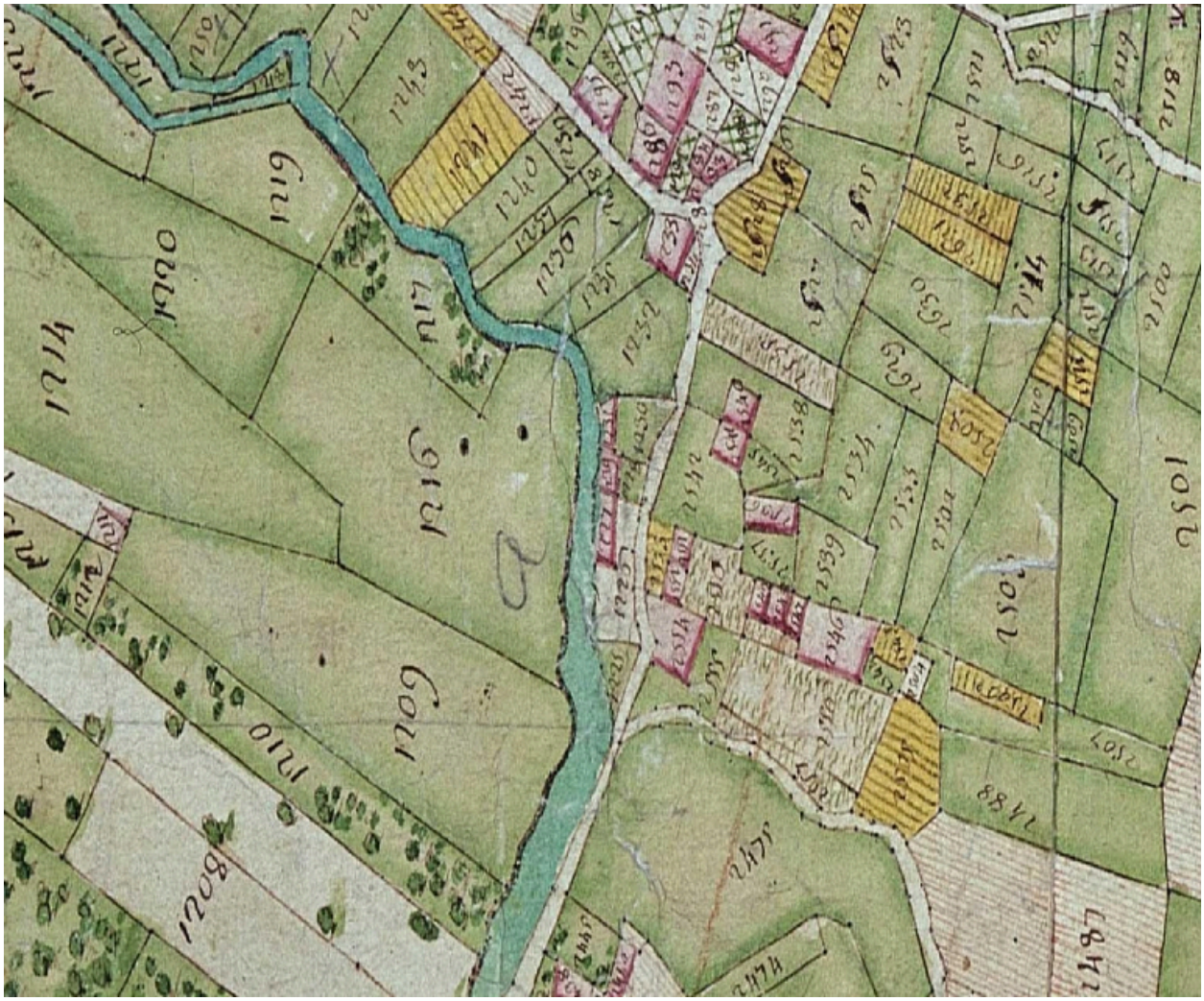

Cadastre de 1728. Cadastre de 1728 AD Savoie. C 2314

Référence du document reproduit :

- **Cadastre de 1728, Vue 5Cadastre de 1728**
  Cadastre de 1728, Vue 5Cadastre de 1728
  AD Savoie : C 2314

IVR82_20127301996NUCA
Auteur de l'illustration : Yannick Milleret
© Région Rhône-Alpes, Inventaire général du patrimoine culturel ; © Assemblée des Pays de Savoie
reproduction soumise à autorisation du titulaire des droits d'exploitation

Premier cadastre français, 1863

Référence du document reproduit :

- **Premier cadastre français, Bourget (Le), section C, feuille 4, 1863**
  Premier cadastre français, Bourget (Le), section C, feuille 4, 1863
  AD Savoie : 3P 7051

IVR82_20127301997NUCA
Auteur de l'illustration : Yannick Milleret
© Région Rhône-Alpes, Inventaire général du patrimoine culturel ; © Assemblée des Pays de Savoie
reproduction soumise à autorisation du titulaire des droits d'exploitation

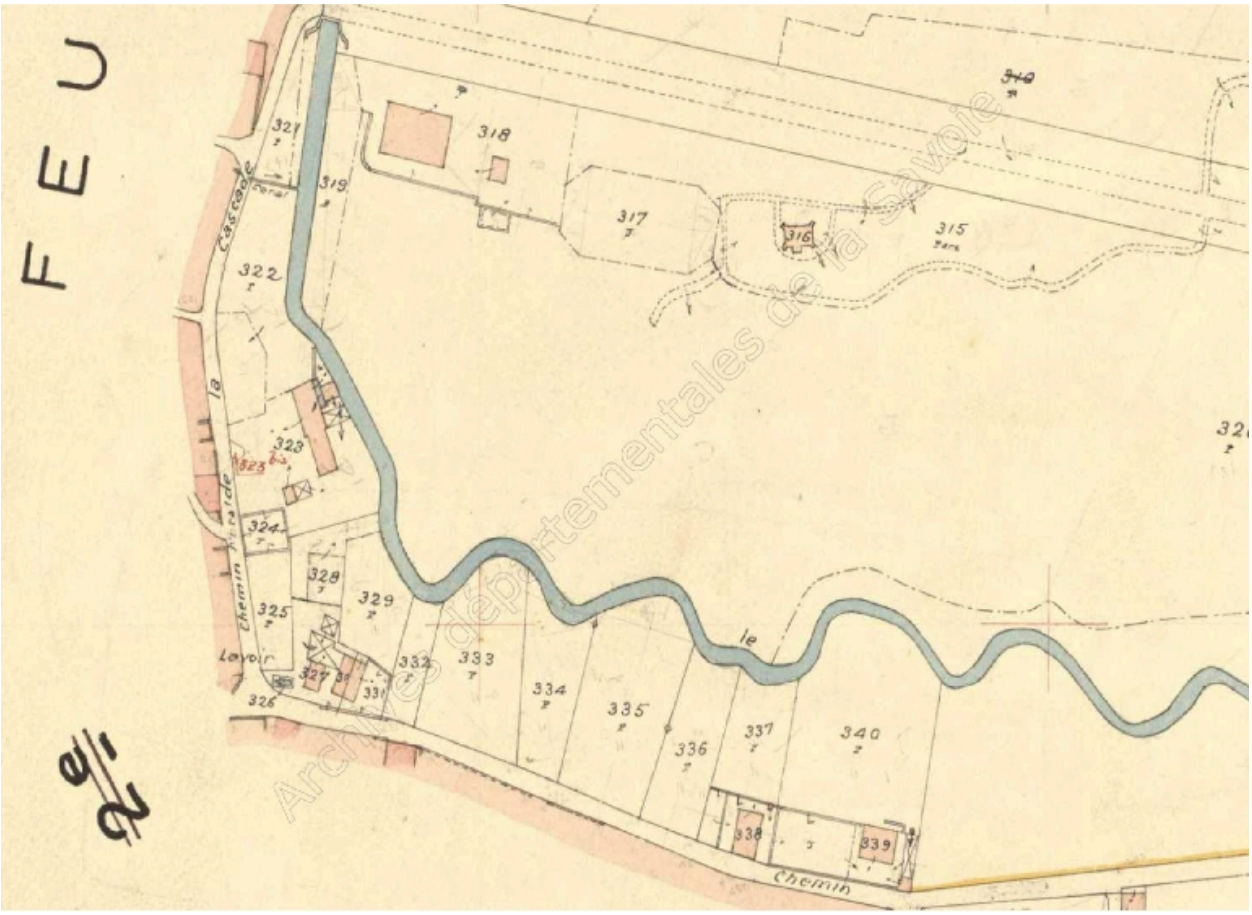

Cadastre rénové, 1988

Référence du document reproduit :

- **Cadastre rénové, Bourget-du-Lac (Le), Section F, feuille 3 BIS, 1988**
  Cadastre rénové, Bourget-du-Lac (Le), Section F, feuille 3 BIS, 1988
  AD Savoie : 3P 7052

IVR82_20127301998NUCA
Auteur de l'illustration : Yannick Milleret
© Région Rhône-Alpes, Inventaire général du patrimoine culturel ; © Assemblée des Pays de Savoie
reproduction soumise à autorisation du titulaire des droits d'exploitation

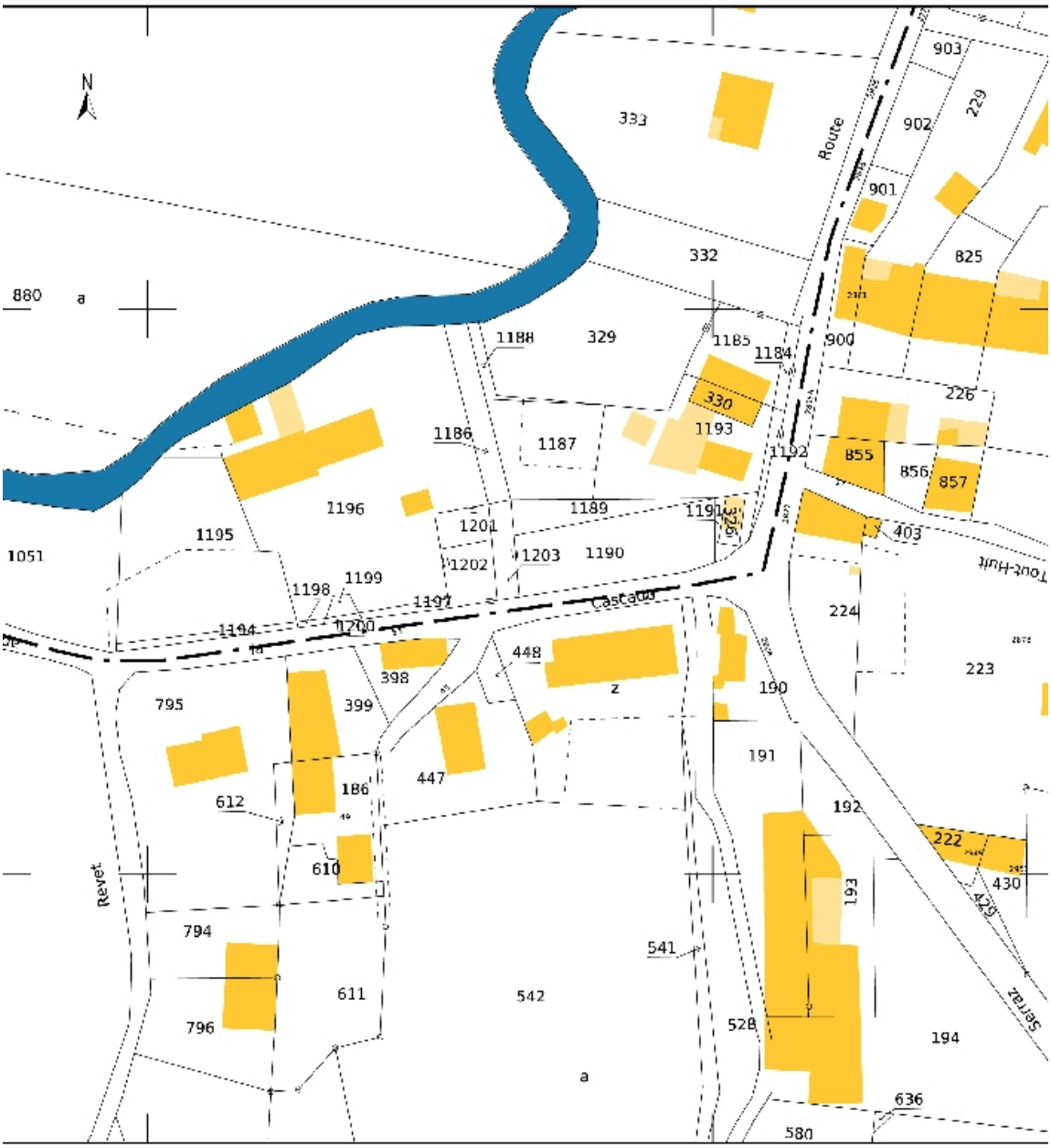

Cadastre actuel, 2011

Référence du document reproduit :

- **Cadastre actuel, 2011Cadastre actuel**
  Cadastre actuel, 2011Cadastre actuel

IVR82_20127301999NUCA
Auteur de l'illustration : Yannick Milleret
© Région Rhône-Alpes, Inventaire général du patrimoine culturel ; © Assemblée des Pays de Savoie
reproduction soumise à autorisation du titulaire des droits d'exploitation

Vue du site

Référence du document reproduit :

- **Vue du site.**
  Vue du site.
  CDP Savoie

IVR82_20127302000NUCA
Auteur de l'illustration : Yannick Milleret
© Région Rhône-Alpes, Inventaire général du patrimoine culturel ; © Assemblée des Pays de Savoie
reproduction soumise à autorisation du titulaire des droits d'exploitation