Lyon 1er
Saint-Nizier
12 quai de la Pêcherie , rue Longue

Immeuble

Références du dossier

Numéro de dossier : IA69005882
Date de l'enquête initiale : 2004
Date(s) de rédaction : 2004
Cadre de l'étude : inventaire topographique Inventaire de la Ville de Lyon
Degré d'étude : repéré

Désignation

Dénomination : immeuble
Parties constituantes non étudiées : boutique

Compléments de localisation

Milieu d'implantation : en ville
Références cadastrales : 1831. F 404, 405 ; 1999, AV, 14

Historique

Immeuble occupant l'emplacement partiel de deux autres. Le premier, sur la rue Longue, datait probablement du 16e siècle et avait pour enseigne la Tête de mort. Le 5 juillet 1667, son propriétaire, Garbot, est autorisé à le remanier. Le deuxième immeuble formait deux côtés de l'ancienne place de la Pêcherie. Il avait été reconstruit pour Pierre Chipier, marchand, à la suite d'une autorisation d'alignement du 9 avril 1726. Le 19 mai 1855, Joseph Bergier, rentier, propriétaire de ce dernier, achète le corps sur rue de l'immeuble à la Tête de mort, tandis que le propriétaire du 11, quai de la Pêcherie, achète l'autre partie ; ils ont formé tous les deux le projet de reconstruire sur un nouvel alignement deux immeubles, l'architecte Christot ayant dessiné celui de Bergier ; ils s'entendent pour placer la cour du 11 de telle manière que Bergier puisse y prendre des jours. Les travaux se déroulent sans doute simultanément, le 11 portant la date 1857.

Période(s) principale(s) : 16e siècle (détruit), 3e quart 17e siècle (détruit), 2e quart 18e siècle (détruit), 3e quart 19e siècle
Dates : 1667 (daté par source), 1728, 1857
Auteur(s) de l'oeuvre : Dubuisson de Christot Jacques François Hugues (architecte, attribution par source)
Personne(s) liée(s) à l'histoire de l'oeuvre : Garbot (commanditaire), Pierre Chipier (commanditaire), Joseph Bergier (commanditaire)

Description

Eléments descriptifs

Matériau(x) du gros-oeuvre, mise en oeuvre et revêtement : calcaire ; pierre de taille
Étage(s) ou vaisseau(x) : sous-sol, 5 étages carrés, étage de comble
Élévations extérieures : élévation à travées
Escaliers : escalier dans-oeuvre : escalier tournant à retours avec jour, en maçonnerie, suspendu

Typologies et état de conservation

Typologies : immeuble à immeuble à un corps de bâtiment
État de conservation : bon état

Décor

Techniques : ferronnerie, sculpture
Précision sur les représentations :

Le décor encadrant la porte est en bois.

Dimensions

Mesures : h : 2 210 cm

Statut, intérêt et protection

Boutique actuellement : encadrement Fenêtre sur cadre.

Statut de la propriété : propriété privée

Références documentaires

Documents d'archive

- **AP Bernard Rollet. Acte de vente de l'immeuble ayant pour enseigne La tête de mort, rue Longue, par** AP Bernard Rollet. **Acte de vente de l'immeuble ayant pour enseigne La tête de mort, rue Longue, par Louis Alexandre Benoît, par moitié à Anne Benoîte Joly, veuve de Martin Hélène Savaresse, et à Joseph Bergier ; acte passé devant Mathieu Vachon et Benoît Camille Emilien Didier, notaires à Lyon**, 19 mai 1855

- **Dépouillement et localisation des demandes d'alignement pour le 17e et le 18e siècle / Bernard Gauthiez, Centre de recherche en géographie et aménagement**

  Dépouillement et localisation des demandes d'alignement pour le 17e et le 18e siècle / Bernard Gauthiez, Centre de recherche en géographie et aménagement (CRGA), UMR 5600, Université Lyon III (informations communiquées par l'auteur et à paraître)

- **[Plan accompagnant l'acte de vente de l'immeuble à La tête de mort]. 19 mai 1855. 1 dess. : crayon,** **[Plan accompagnant l'acte de vente de l'immeuble à La tête de mort]**. 19 mai 1855. 1 dess. : crayon, encre et aquarelle sur calque ; 41 x 51 cm (AP Bernard Rollet)

Documents figurés

- **Plan à Lyon, parroisse de la Platière, qui a pour confin oriental la rue de l'Enfant-qui-pisse,**
  Plan à Lyon, parroisse de la Platière, qui a pour confin oriental la rue de l'Enfant-qui-pisse, pour le méridional la rue Tête-de-Mort, pour l'occidental la rue de la Pescherie, et pour le septentrional la place de la Platière. N° II ou B. Rente du prieuré de la Platière. Levé en 1755. 1 dess. : encre ; 64,5 x 79,5 cm (AD Rhône : 2 H 51)

- **Démolition du Pont du Change. [ca 1846]**
  Démolition du Pont du Change. [ca 1846]. 1 photogr. pos. ; 21 x 27 cm (BM Lyon : fonds Jules Sylvestre S 218)

- **[Quai Saint-Antoine et quai de la Pêcherie lors de l'inondation de 1856] / [Louis Froissart). 19**
  [Quai Saint-Antoine et quai de la Pêcherie lors de l'inondation de 1856] / [Louis Froissart). 19 mai 1856. 1 photogr. nég. : sur verre ; 26,8 x 36,2 cm (BM Lyon : S 104, videralp 9448)

- **[Vue générale du pont de Nemours et du quatier Saint-Nizier]. [1857-1858]**
  [Vue générale du pont de Nemours et du quatier Saint-Nizier]. [1857-1858]. 1 photogr. nég. : verre ; 21 x 27 cm (BM Lyon : S 241, videralp 9577)
  BM Lyon

Illustrations

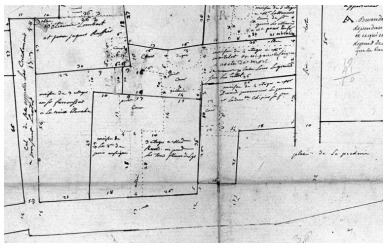

Plan-masse des immeubles occupant l'emplacement des actuels 11 et 12, quai Pêcherie, détail du plan terrier du prieuré de la Platière levé en 1755
Phot. Didier Gourbin
IVR82_20056902607NUC



Démolition du Pont du Change [vue de l'ancien immeuble sur l'ancienne place de la Pêcherie], détail d'une photogr., ca 1846-1847
Phot. Repro. BM Lyon D. Nicolle
IVR82_20056902063NUCB

Quai Saint-Antoine et quai de la Pêcherie lors de l'inondation de 1856 [vue de l'ancien immeuble], détail d'une photogr., par Louis Froissart, 19 mai 1856
Phot. Repro. BM Lyon D. Nicolle
IVR82_20056902074NUCB



Vue du nouvel immeuble en voie d'achèvement, détail d'une photogr., 1857-1858
Phot. Repro. BM Lyon D. Nicolle
IVR82_20056902072NUCB

Vue générale des façades
Phot. Didier Gourbin
IVR82_20046900845P

Façade sur le quai, porte
Phot. Bernard Ducouret
IVR82_20046900566NUCA

Façade sur le quai, détail
d'une fenêtre du 2e niveau
Phot. Phot. Inv. D. Chevallier
IVR82_20046900567NUCA

Dossiers liés

Dossiers de synthèse :
Présentation de l'étude de la ville de Lyon (IA69000216) Rhône-Alpes, Rhône, Lyon
Présentation du quartier Saint-Nizier (IA69007056) Lyon, Saint-Nizier
Immeubles du quartier Saint-Nizier (IA69006513) Lyon, Saint-Nizier
Oeuvre(s) contenue(s) :
Oeuvre(s) en rapport :
Immeuble (IA69005901) Rhône-Alpes, Rhône, Lyon 1er, Saint-Nizier, 11 quai de la Pêcherie , impasse de la Pêcherie
Quai de la Pêcherie (IA69005999) Lyon 1er, Saint-Nizier, quai de la Pêcherie

Auteur(s) du dossier : Bernard Ducouret
Copyright(s) : © Région Rhône-Alpes, Inventaire général du patrimoine culturel ; © Ville de Lyon

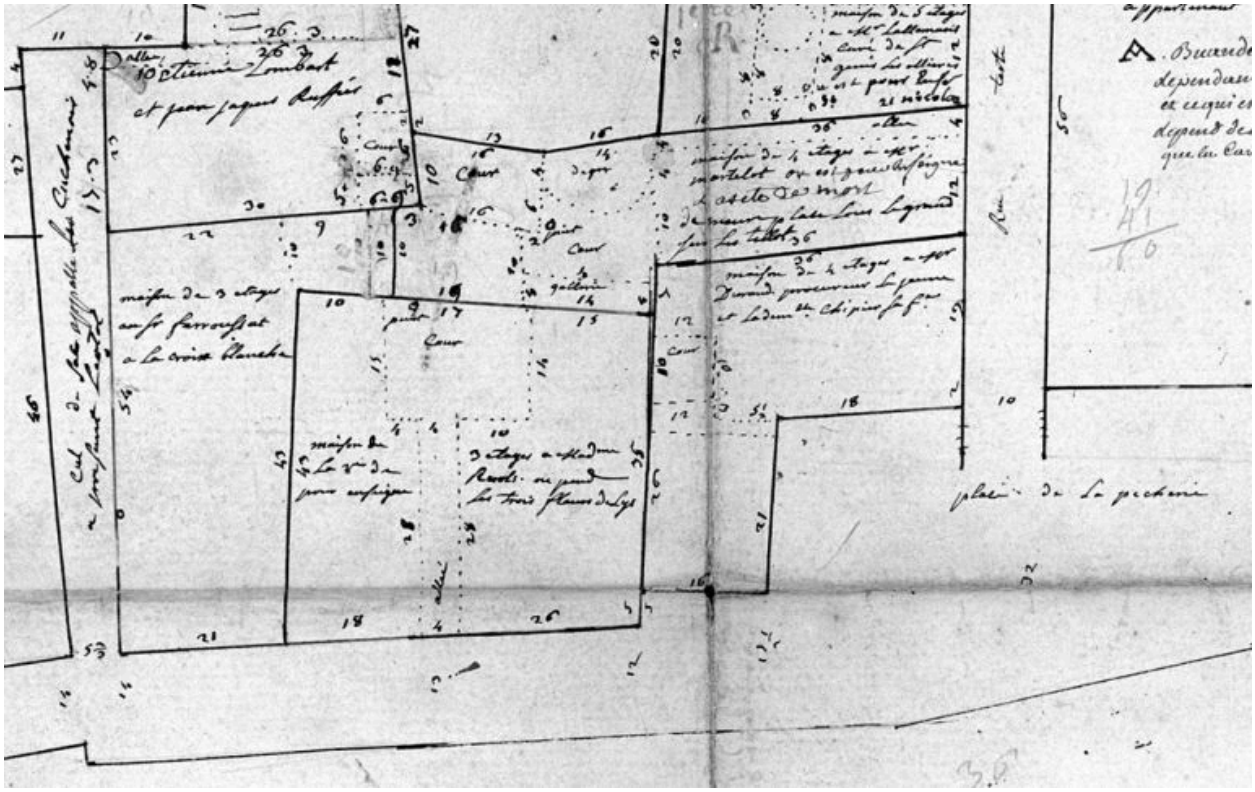

Plan-masse des immeubles occupant l'emplacement des actuels 11 et 12, quai Pêcherie, détail du plan terrier du prieuré de la Platière levé en 1755

Référence du document reproduit :

- **Plan à Lyon, parroisse de la Platière, qui a pour confin oriental la rue de l'Enfant-qui-pisse, Plan à Lyon, parroisse de la Platière, qui a pour confin oriental la rue de l'Enfant-qui-pisse, pour le méridional la rue Tête-de-Mort, pour l'occidental la rue de la Pescherie, et pour le septentrional la place de la Platière. N° II ou B. Rente du prieuré de la Platière. Levé en 1755**. 1 dess. : encre ; 64,5 x 79,5 cm (AD Rhône : 2 H 51)

IVR82_20056902607NUC
Auteur de l'illustration : Didier Gourbin
Date de prise de vue : 2003
© Région Rhône-Alpes, Inventaire général du patrimoine culturel ; © Ville de Lyon
reproduction soumise à autorisation du titulaire des droits d'exploitation

Démolition du Pont du Change [vue de l'ancien immeuble sur l'ancienne place de la Pêcherie], détail d'une photogr., ca 1846-1847

Référence du document reproduit :

- **Démolition du Pont du Change. [ca 1846]**
  Démolition du Pont du Change. [ca 1846]. 1 photogr. pos. ; 21 x 27 cm (BM Lyon : fonds Jules Sylvestre S 218)

IVR82_20056902063NUCB
Auteur de l'illustration : Repro. BM Lyon D. Nicolle
© Région Rhône-Alpes, Inventaire général du patrimoine culturel ; © Ville de Lyon ; © Bibliothèque municipale de Lyon
reproduction soumise à autorisation du titulaire des droits d'exploitation

Quai Saint-Antoine et quai de la Pêcherie lors de l'inondation de 1856 [vue de l'ancien immeuble], détail d'une photogr., par Louis Froissart, 19 mai 1856

Référence du document reproduit :

- **[Quai Saint-Antoine et quai de la Pêcherie lors de l'inondation de 1856] / [Louis Froissart). 19**
  [Quai Saint-Antoine et quai de la Pêcherie lors de l'inondation de 1856] / [Louis Froissart). 19 mai 1856. 1 photogr. nég. : sur verre ; 26,8 x 36,2 cm (BM Lyon : S 104, videralp 9448)

IVR82_20056902074NUCB
Auteur de l'illustration : Repro. BM Lyon D. Nicolle
© Région Rhône-Alpes, Inventaire général du patrimoine culturel ; © Ville de Lyon ; © Bibliothèque municipale de Lyon
reproduction soumise à autorisation du titulaire des droits d'exploitation



Vue du nouvel immeuble en voie d'achèvement, détail d'une photogr., 1857-1858

Référence du document reproduit :

- **[Vue générale du pont de Nemours et du quatier Saint-Nizier]. [1857-1858]**
  [Vue générale du pont de Nemours et du quatier Saint-Nizier]. [1857-1858]. 1 photogr. nég. : verre ; 21 x 27 cm (BM Lyon : S 241, videralp 9577)
  BM Lyon

IVR82_20056902072NUCB
Auteur de l'illustration : Repro. BM Lyon D. Nicolle
© Région Rhône-Alpes, Inventaire général du patrimoine culturel ; © Ville de Lyon ; © Bibliothèque municipale de Lyon
reproduction soumise à autorisation du titulaire des droits d'exploitation

Vue générale des façades

IVR82_20046900845P
Auteur de l'illustration : Didier Gourbin
© Région Rhône-Alpes, Inventaire général du patrimoine culturel ; © Ville de Lyon
reproduction soumise à autorisation du titulaire des droits d'exploitation

Façade sur le quai, porte

IVR82_20046900566NUCA
Auteur de l'illustration : Bernard Ducouret
© Région Rhône-Alpes, Inventaire général du patrimoine culturel ; © Ville de Lyon
reproduction soumise à autorisation du titulaire des droits d'exploitation

Façade sur le quai, détail d'une fenêtre du 2e niveau

IVR82_20046900567NUCA
Auteur de l'illustration : Phot. Inv. D. Chevallier
© Région Rhône-Alpes, Inventaire général du patrimoine culturel ; © Ville de Lyon
reproduction soumise à autorisation du titulaire des droits d'exploitation