Lyon 7e
la Guillotière
17 rue Jean-Marie Chavant

Immeuble

Références du dossier

Numéro de dossier : IA69005365
Date de l'enquête initiale : 2006
Date(s) de rédaction : 2006
Cadre de l'étude : inventaire topographique Inventaire de la Ville de Lyon
Degré d'étude : repéré

Désignation

Dénomination : immeuble
Parties constituantes non étudiées : boutique, jardin

Compléments de localisation

Milieu d'implantation : en ville
Références cadastrales : 1825. I 155, 156, 159 ; 1999. AE 1, 2 partie nord, 4, 129

Historique

Période(s) principale(s) : 4e quart 20e siècle

Description

Cet immeuble est construit dans l'alignement de l'élévation ouest du 95 Grande rue de la Guillotière ; il possède entrée et cour commune avec cet immeuble permettant de traverser (trabouler) entre le 95 Grande rue de la Guillotière et le 17 rue Jean-Marie Chavant.

Eléments descriptifs

Typologies et état de conservation

Typologies : deux corps de bâtiment en L

Statut, intérêt et protection

magasin Cyber Plus ; bazar

Statut de la propriété : propriété privée

Références documentaires

Documents figurés

- **Accident au carrefour de la Grande rue de la Guillotière et de l'avenue Félix-Faure, photogr. /**
  Accident au carrefour de la Grande rue de la Guillotière et de l'avenue Félix-Faure, photogr. / Jules Sylvestre, vers 1930 (BM Lyon, albums Sylvestre. SA 13/11 n°8809)

Illustrations

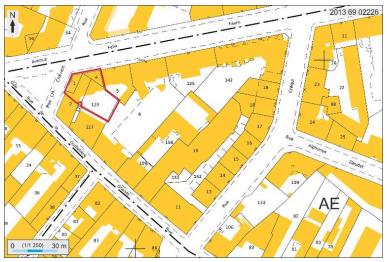

Plan masse et de situation,
extrait de http://cadastre.gouv.fr
Dess. André Céréza
IVR82_20136902226NUDA

Vue de l'immeuble existant en
1930. Photogr. par Jules Sylvestre
(BM Lyon. Album Sylvestre)
Repro. SIRPAB, Autr. Jules Sylvestre
IVR82_20076900345NUCA

Vue de l'élévation latérale,
avenue Félix-Faure
Phot. Maryannick Chalabi
IVR82_20066903031NUCA

Vue de l'élévation antérieure
depuis le sud-ouest
Phot. Maryannick Chalabi
IVR82_20066903030NUCA

Vue de l'élévation postérieure
Phot. Maryannick Chalabi
IVR82_20066903032NUCA



Vue du jardin
Phot. Maryannick Chalabi
IVR82_20066903034NUCA

Vue du jardin depuis l'ouest
Phot. Maryannick Chalabi
IVR82_20066903038NUCA

Dossiers liés

Dossiers de synthèse :
Présentation du secteur d'étude Lyon Guillotière (IA69005009) Rhône-Alpes, Rhône, Lyon 7e, la Guillotière
Immeubles du secteur d'étude La Guillotière (IA69005010) Lyon 7e, la Guillotière

Oeuvre(s) contenue(s) :
Oeuvre(s) en rapport :
Rue Jean-Marie-Chavant (IA69007763) Rhône-Alpes, Rhône, Lyon 7e

Auteur(s) du dossier : Maryannick Chalabi, Catherine Guégan
Copyright(s) : © Région Rhône-Alpes, Inventaire général du patrimoine culturel ; © Ville de Lyon

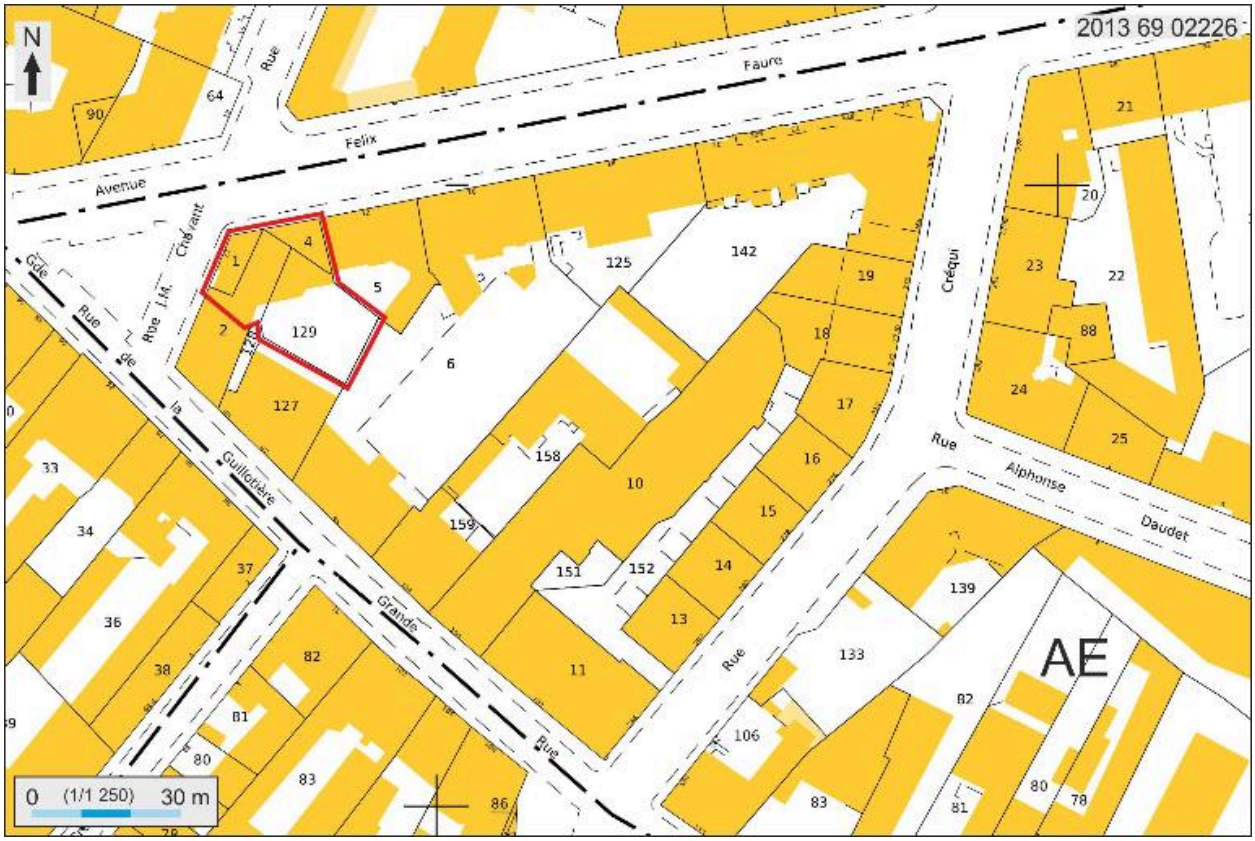

Plan masse et de situation, extrait de http://cadastre.gouv.fr

IVR82_20136902226NUDA
Auteur de l'illustration : André Céréza
Date de prise de vue : 2013
© Région Rhône-Alpes, Inventaire général du patrimoine culturel ; © Ministère des finances, CIDF, Service du cadastre
reproduction soumise à autorisation du titulaire des droits d'exploitation

Vue de l'immeuble existant en 1930. Photogr. par Jules Sylvestre (BM Lyon. Album Sylvestre)

Référence du document reproduit :

- **Accident au carrefour de la Grande rue de la Guillotière et de l'avenue Félix-Faure, photogr. /**
  Accident au carrefour de la Grande rue de la Guillotière et de l'avenue Félix-Faure, photogr. / Jules Sylvestre, vers 1930 (BM Lyon, albums Sylvestre. SA 13/11 n°8809)

IVR82_20076900345NUCA
Auteur de l'illustration (reproduction) : SIRPAB
Auteur du document reproduit : Jules Sylvestre
Date de prise de vue : 1930
© Bibliothèque municipale de Lyon
reproduction soumise à autorisation du titulaire des droits d'exploitation

Vue de l'élévation latérale, avenue Félix-Faure

IVR82_20066903031NUCA
Auteur de l'illustration : Maryannick Chalabi
© Région Rhône-Alpes, Inventaire général du patrimoine culturel ; © Ville de Lyon
reproduction soumise à autorisation du titulaire des droits d'exploitation

Vue de l'élévation antérieure depuis le sud-ouest

IVR82_20066903030NUCA
Auteur de l'illustration : Maryannick Chalabi
© Région Rhône-Alpes, Inventaire général du patrimoine culturel ; © Ville de Lyon
reproduction soumise à autorisation du titulaire des droits d'exploitation

Vue de l'élévation postérieure

IVR82_20066903032NUCA
Auteur de l'illustration : Maryannick Chalabi
© Région Rhône-Alpes, Inventaire général du patrimoine culturel ; © Ville de Lyon
reproduction soumise à autorisation du titulaire des droits d'exploitation

Vue du jardin

IVR82_20066903034NUCA
Auteur de l'illustration : Maryannick Chalabi
© Région Rhône-Alpes, Inventaire général du patrimoine culturel ; © Ville de Lyon
reproduction soumise à autorisation du titulaire des droits d'exploitation

Vue du jardin depuis l'ouest

IVR82_20066903038NUCA
Auteur de l'illustration : Maryannick Chalabi
© Région Rhône-Alpes, Inventaire général du patrimoine culturel ; © Ville de Lyon
reproduction soumise à autorisation du titulaire des droits d'exploitation