Rhône-Alpes, Ardèche
Les Ollières-sur-Eyrieux
rue Rocheberg

Moulinage, filature tissage Rocheberg et Fougeirol actuellement logement

Références du dossier

Numéro de dossier : IA07000261
Date de l'enquête initiale : 2016
Date(s) de rédaction : 2016
Cadre de l'étude : enquête thématique régionale Patrimoine industriel
Degré d'étude : monographié

Désignation

Dénomination : moulinerie, tissage
Parties constituantes non étudiées : atelier de fabrication, logement d'ouvriers

Compléments de localisation

Milieu d'implantation : en ville
Réseau hydrographique : Eyrieux
Références cadastrales : 1999

Historique

Le moulinage, tissage, filature Fougeirol est localisé au bord de l'Eyrieux depuis peut-être la fin du XIXe siècle. Il fait partie d'un ensemble textile intégré regroupant toutes les étapes de la fabrication de la soie : moulinage, filature, tissage et même fabrication de moulins à soie mécanique; Il ferme en 1950. Aujourd'hui réhabilité en partie en logement pour la partie moulinage qui a conservée une cheminée à section carrée très visible dans le paysage de cette vallée.

Période(s) principale(s) : 2e moitié 19e siècle

Statut, intérêt et protection

Très belle présence paysagère
Pour citer cette étude : HALITIM-DUBOIS Nadine, Moulinage, Filature, tissage Rocheberg et Fougeirol actuellement logement. 2016. URL - Inventaire Général du Patrimoine Culturel (auvergnerhonealpes.fr)

Intérêt de l'œuvre : à signaler

Références documentaires

Bibliographie

- **l’architecture régionale du moulinage de soie, modèle savant, types et variantes de l’Ardèche, la Drôme et la Loire, laboratoire d’analyse des formes, Ecole d’architecture de Lyon, 1990.**
  Duprat Bernard, Paulin Michel, Tran François,
  l’architecture régionale du moulinage de soie, modèle savant, types et
  variantes de l’Ardèche, la Drôme et la Loire, laboratoire d’analyse des formes, Ecole d’architecture
  de Lyon, 1990.
  Duprat Bernard, Paulin Michel, Tran François

Illustrations

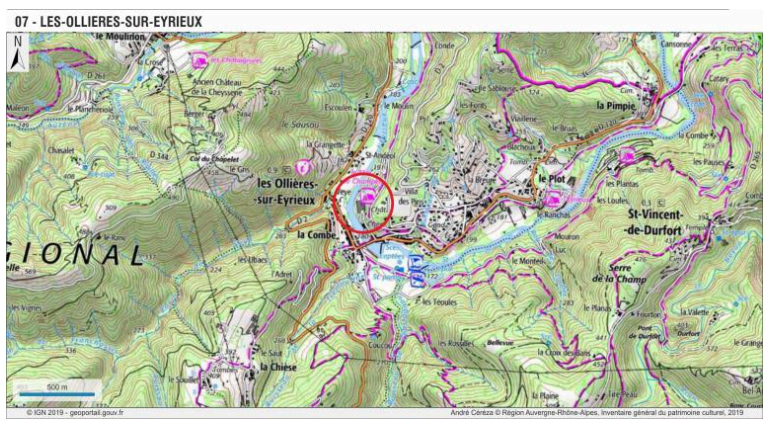

Carte de localisation
Dess. André Céréza
IVR84_20190700004NUDA

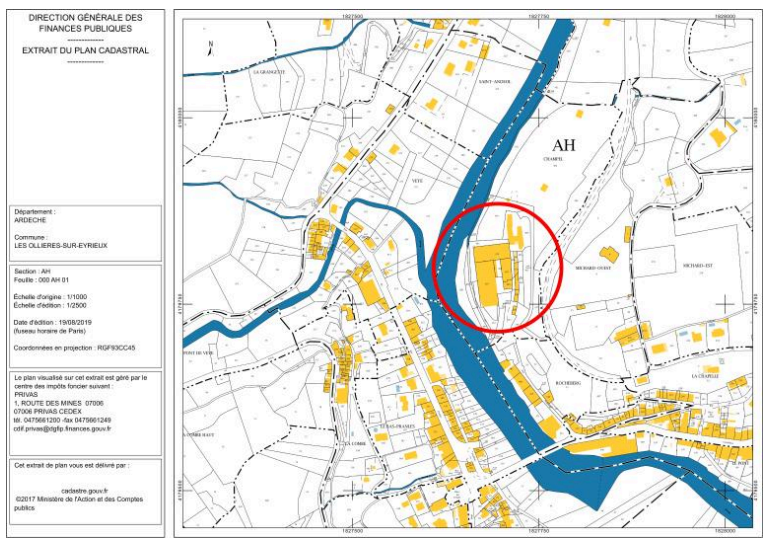

Plan cadastral
Dess. André Céréza
IVR84_20190700003NUDA

Vue d'ensemble du moulinage
Phot. Nadine Halitim-Dubois
IVR82_20150700071NUCA



Vue d'ensemble du moulinage dans un paysage
Phot. Nadine Halitim-Dubois
IVR82_20150700072NUCA

Dossiers liés

Oeuvre(s) contenue(s) :
Oeuvre(s) en rapport :
Présentation de l'étude du patrimoine Industriel de la région Auvergne-Rhône-Alpes (IA00141269) Auvergne-Rhône-Alpes
Moulinage, magnanerie et filature dit Grandes Usines du Moulinon actuellement glacier dit Terre Adélice fabrication de glaces et sorbets (IA07000260) Rhône-Alpes, Ardèche, Saint-Sauveur-de-Montagut, Moulinon Ardèche, 495 A route de l' Eyrieux,

Auteur(s) du dossier : Nadine Halitim-Dubois
Copyright(s) : © Région Rhône-Alpes, Inventaire général du patrimoine culturel

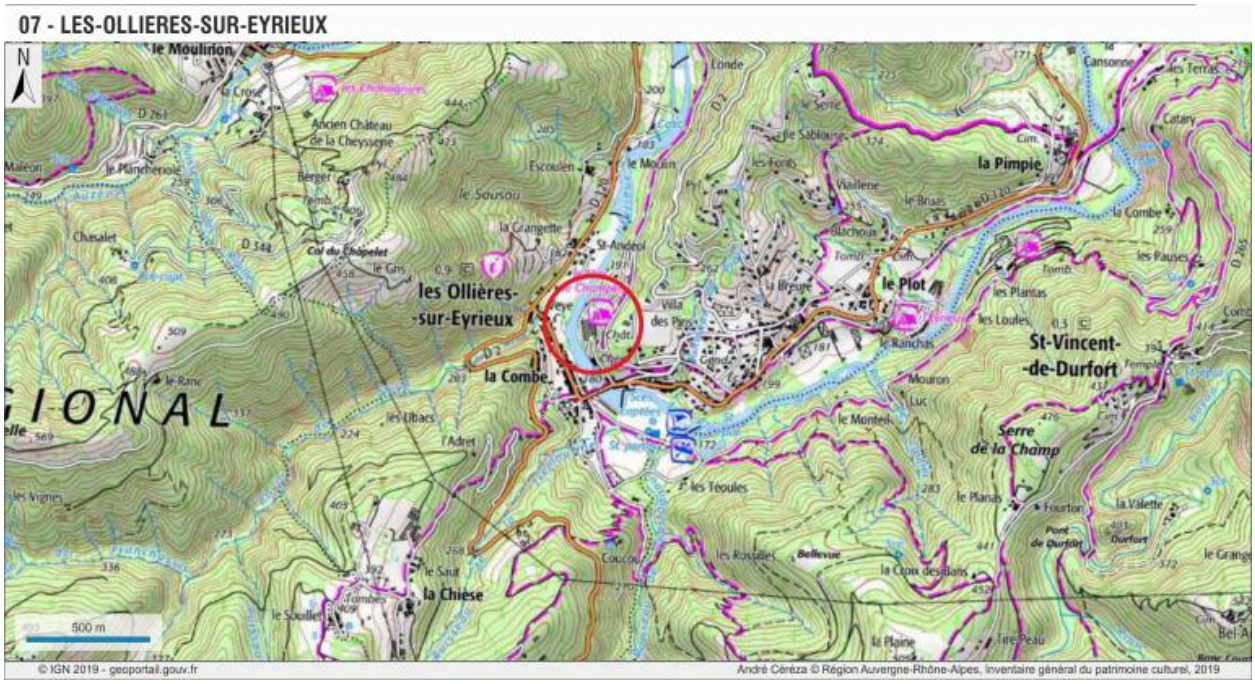

Carte de localisation

IVR84_20190700004NUDA
Auteur de l'illustration : André Céréza
© Région Auvergne-Rhône-Alpes, Inventaire général du patrimoine culturel
reproduction soumise à autorisation du titulaire des droits d'exploitation

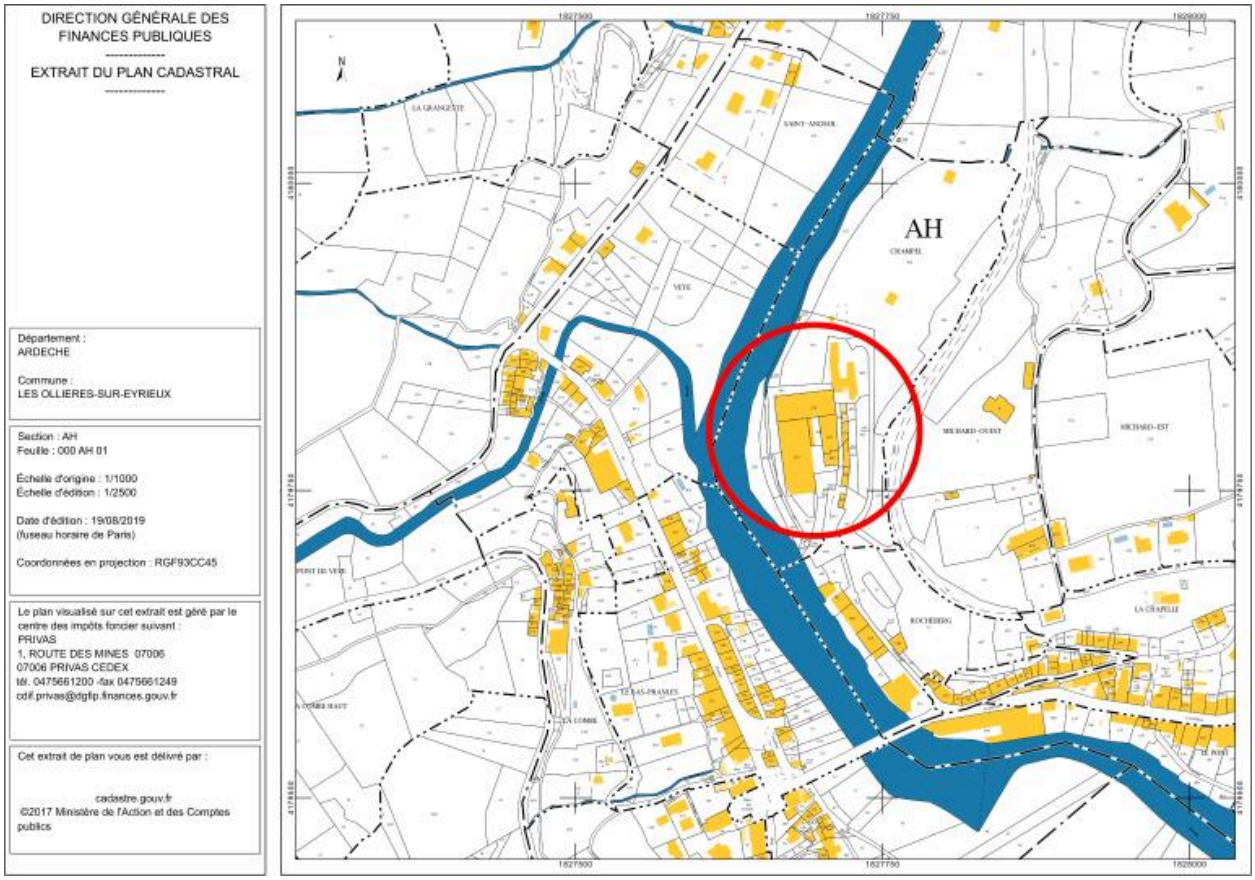

Plan cadastral

IVR84_20190700003NUDA
Auteur de l'illustration : André Céréza
© Région Auvergne-Rhône-Alpes, Inventaire général du patrimoine culturel
reproduction soumise à autorisation du titulaire des droits d'exploitation

Vue d'ensemble du moulinage

IVR82_20150700071NUCA
Auteur de l'illustration : Nadine Halitim-Dubois
© Région Rhône-Alpes, Inventaire général du patrimoine culturel
reproduction soumise à autorisation du titulaire des droits d'exploitation



Vue d'ensemble du moulinage dans un paysage

IVR82_20150700072NUCA
Auteur de l'illustration : Nadine Halitim-Dubois
© Région Rhône-Alpes, Inventaire général du patrimoine culturel
reproduction soumise à autorisation du titulaire des droits d'exploitation