Rhône-Alpes, Savoie
Aix-les-Bains
Centre historique
place Maurice Mollard

Kiosque dit Pergola aux fleurs

Références du dossier

Numéro de dossier : IA73001334
Date de l'enquête initiale : 2005
Date(s) de rédaction : 2005
Cadre de l'étude : inventaire topographique Inventaire de la Ville d'Aix-les-Bains
Degré d'étude : recensé

Désignation

Dénomination : kiosque
Appellation : Pergola aux fleurs

Compléments de localisation

Milieu d'implantation : en ville
Références cadastrales :

Historique

En même temps que la rénovation de la place, en 1922, une pergola aux fleurs destinée à remplacer les kiosques fut construite en matériaux légers sur les plans de Francis Crochon. Elle fut démolie en 1933.

Période(s) principale(s) : 1er quart 20e siècle
Dates : 1922 (daté par source)
Auteur(s) de l'oeuvre : Francis Crochon (architecte, attribution par source)

Description

Cette grande pergola, en poutre de bois, couverte de tôles en fibro ciment, était divisé en 5 kiosques destinés aux fleuristes.

Eléments descriptifs

Matériau(x) du gros-oeuvre, mise en oeuvre et revêtement : bois
Matériau(x) de couverture : ciment en couverture
Type(s) de couverture : toit à longs pans

Typologies et état de conservation

Typologies : villegiature
État de conservation : détruit

Statut, intérêt et protection

Statut de la propriété : propriété de la commune

Références documentaires

Documents d'archive

- **AC Aix-les-Bains : 1 M 18. Pergola aux Fleurs, 1922**
  AC Aix-les-Bains : 1 M 18. **Pergola aux Fleurs**, 1922

Documents figurés

- **Ville d´Aix-les-Bains. Place de la mairie, emplacements des fleuristes / Francis Crochon.**
  Ville d´Aix-les-Bains. Place de la mairie, emplacements des fleuristes / Francis Crochon. Aix-les-Bains, 5 août 1922. Ech. 1 : 50. 1 plan : encre et coul. ; 40 x 58 cm. (AC Aix-les-Bains : 1 M 18)

- **Ville d´Aix-les-Bains. Kiosques aux fleurs. Coupe, élévation, plans / Francis Crochon.**
  Ville d´Aix-les-Bains. Kiosques aux fleurs. Coupe, élévation, plans / Francis Crochon. Aix-les-Bains, 5 août 1922. Ech. 1 : 50. 1 plan : encre et coul. ; 60 x 80 cm. (AC Aix-les-Bains : 1 M 18)

Illustrations

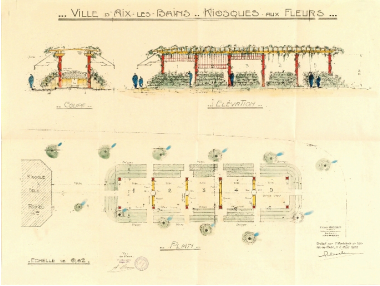

Plan, coupe et élévation
Repro. François Fouger
IVR82_20057302060NUCB

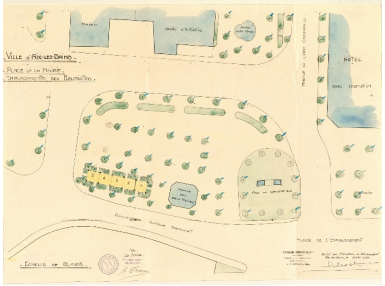

Plan-masse
Repro. François Fouger
IVR82_20057302061NUCB

Dossiers liés

Dossiers de synthèse :
Généralités (IA73001081) Aix-les-Bains
Oeuvre(s) contenue(s) :
Oeuvre(s) en rapport :
Petite Place, puis place du Marché, puis place de l'Hôtel de ville, puis Maréchal Pétain, actuellement place Maurice Mollard (IA73001292) Aix-les-Bains, Centre historique
Secteur urbain, Centre historique (IA73001135) Rhône-Alpes, Savoie, Aix-les-Bains

Auteur(s) du dossier : Marie-Reine Jazé-Charvolin, Joël Lagrange
Copyright(s) : © Région Rhône-Alpes, Inventaire général du patrimoine culturel ; © Ville d'Aix-les-Bains

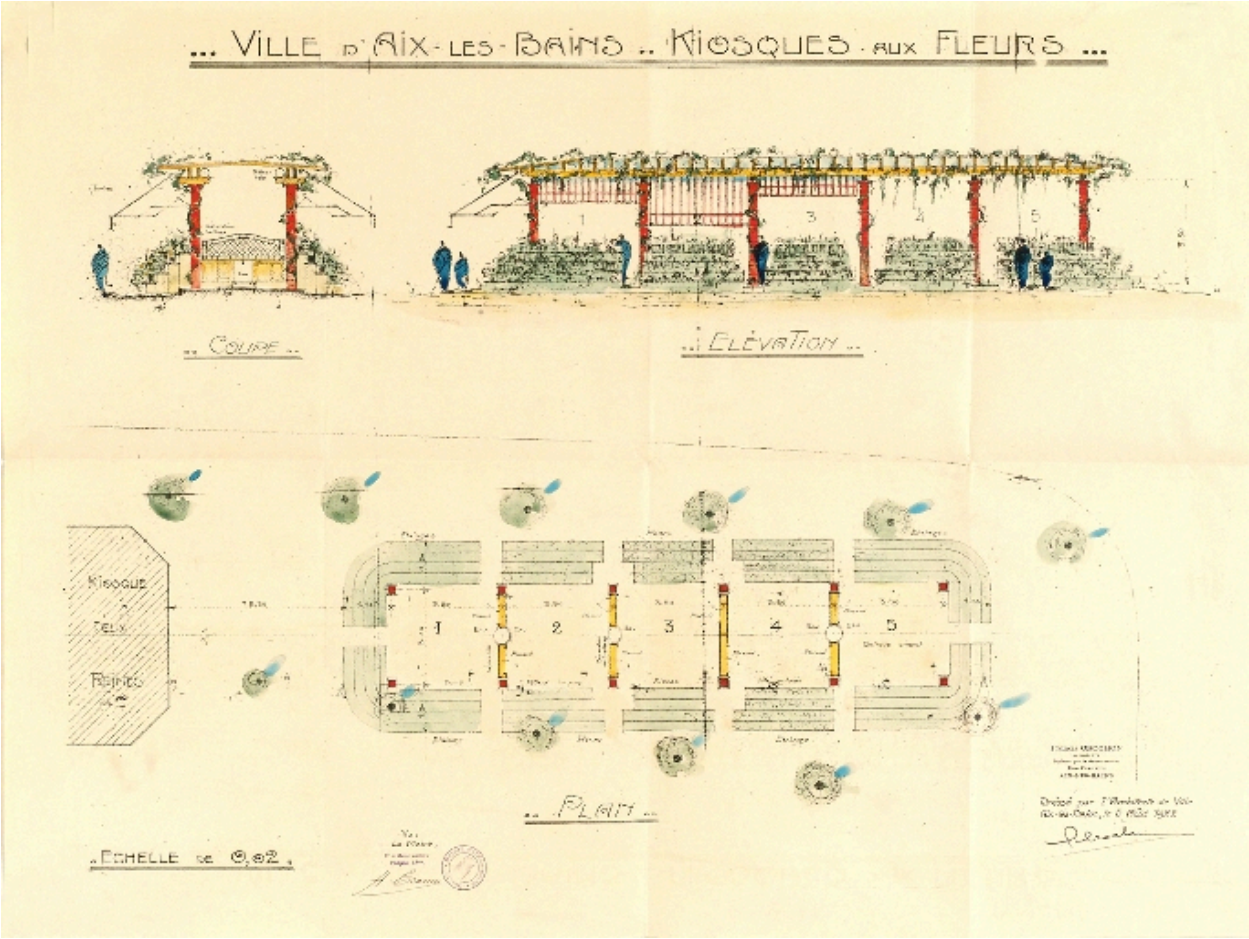

Plan, coupe et élévation

Référence du document reproduit :

- **Ville d´Aix-les-Bains. Kiosques aux fleurs. Coupe, élévation, plans / Francis Crochon.**
  Ville d´Aix-les-Bains. Kiosques aux fleurs. Coupe, élévation, plans / Francis Crochon. Aix-les-Bains, 5 août 1922. Ech. 1 : 50. 1 plan : encre et coul. ; 60 x 80 cm. (AC Aix-les-Bains : 1 M 18)

IVR82_20057302060NUCB
Auteur de l'illustration (reproduction) : François Fouger
© Archives municipales d'Aix-les-Bains
reproduction soumise à autorisation du titulaire des droits d'exploitation

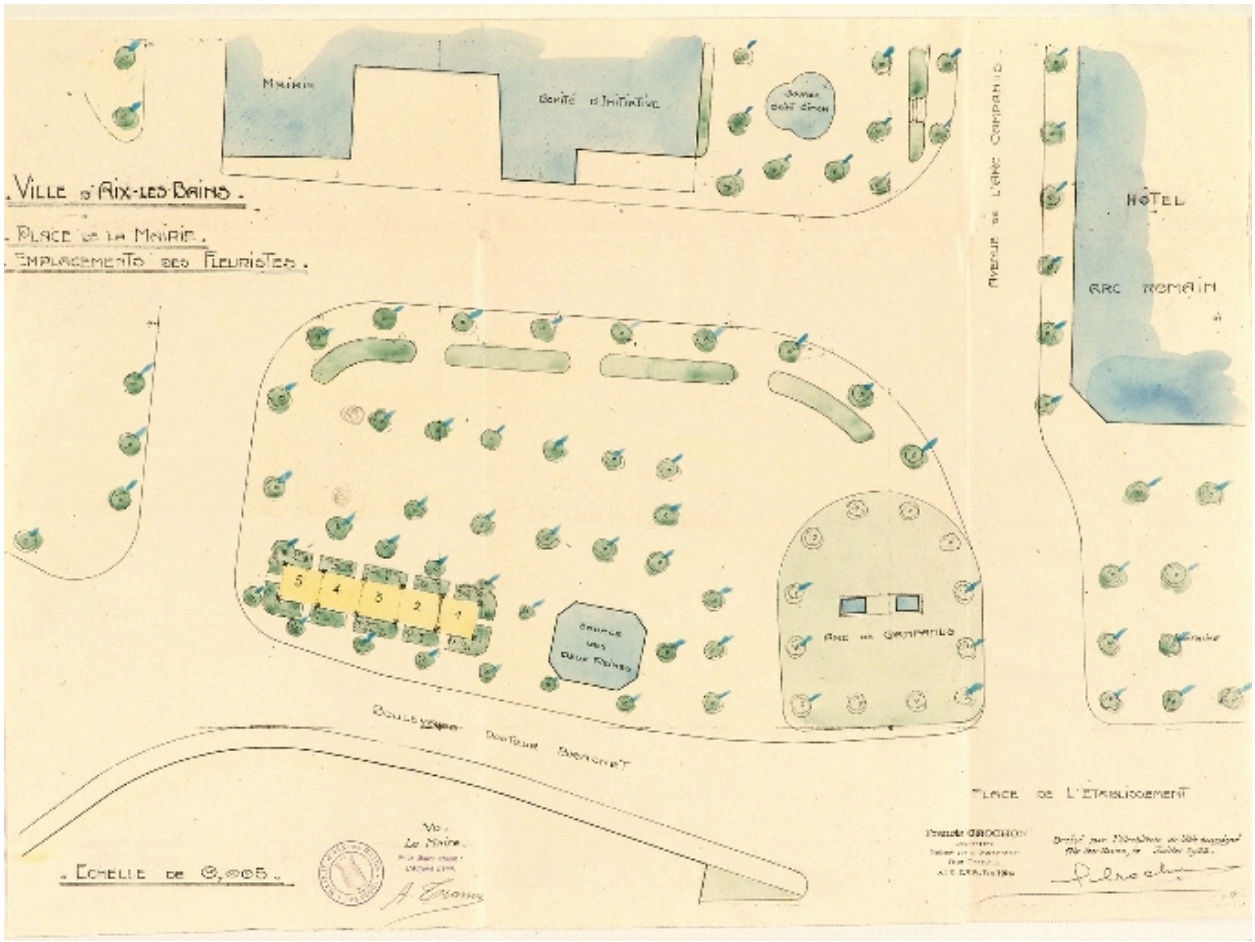

Plan-masse

Référence du document reproduit :

- **Ville d´Aix-les-Bains. Place de la mairie, emplacements des fleuristes / Francis Crochon.**
  Ville d´Aix-les-Bains. Place de la mairie, emplacements des fleuristes / Francis Crochon. Aix-les-Bains, 5 août 1922. Ech. 1 : 50. 1 plan : encre et coul. ; 40 x 58 cm. (AC Aix-les-Bains : 1 M 18)

IVR82_20057302061NUCB
Auteur de l'illustration (reproduction) : François Fouger
© Archives municipales d'Aix-les-Bains
reproduction soumise à autorisation du titulaire des droits d'exploitation