Lyon 4e
Croix-Rousse
8 rue Gigodot

Immeuble-atelier de la rue Gigodot

Références du dossier

Numéro de dossier : IA69001537
Date de l'enquête initiale : 2015
Date(s) de rédaction : 2015
Cadre de l'étude : enquête thématique régionale Patrimoine industriel
Degré d'étude : monographié

Désignation

Dénomination : immeuble à logements, atelier
Destinations successives : immeuble à logements
Parties constituantes non étudiées : cour

Compléments de localisation

Milieu d'implantation : en ville
Références cadastrales : 1999, AX, 131, 132, 133. Cadastre napoléonien 1827-1828

Historique

Le terrain faisait autrefois partie du clos de la Visitation. Il est acheté par François André Meunier, Jean Chabanaud et Clément Martinand comme faisant partie d'un plus grand lot qu'ils se sont ensuite divisé en 1859.
Le permis de construire est manquant mais on sait que le 17 avril 1880, Marie Boyer, veuve de André François Meunier vend à Auguste Victor Perenon une partie d'immeuble au 8 rue Gigodot (4 Q 5 / 4499). Il est précisé que Mme Meunier en est propriétaire pour l'avoir recueillie ainsi que les bâtiments qui lui sont contigus à l'est et à l'ouest dans la succession de André François Meunier, décédé le 31 juillet 1864 sans laisser aucun descendant. André François Meunier l'avait donc certainement fait construire vers 1860 lorsqu'il a obtenu le terrain.

Période(s) principale(s) : 3e quart 19e siècle
Dates : 1860 (daté par source)

Description

L'immeuble mitoyen développe une façade de 8 travées régulières et 5 niveaux dont 4 étages carrés. L'immeuble se compose de deux parties distinctes. La partie de gauche est couverte d'un enduit beige clair tandis que la partie de droite est couverte d'un enduit plus foncé. De plus, au premier étage les 4 baies de droites sont légèrement plus basses que celles de gauche et sont dotées de garde-corps en ferronnerie. Enfin, au second étage, les 4 baies de droites sont les seules à être pourvues de lambrequins. Toutes les baies sont rectangulaires et reposent sur des appuis saillants. Le rez-de-chaussée accueille un garage tandis que les étages sont occupés par des logements.
L'entrée se fait par une porte piétonne en bois, au niveau de la quatrième travée. Le sol de l'allée est en carrelage et les murs sont enduits. L'escalier est en pierre, dans-œuvre et rampe-sur-rampe à deux volées droites. Il est perpendiculaire à la façade, à vide central, sécurisé par un garde corps en ferronnerie et dessert 4 appartements par palier. A l'origine, il était certainement ouvert sur la cour, mais aujourd'hui des baies vitrées ont été ajoutées. L'immeuble possède une cour commune à demi couverte qui sert de local à vélo et pour entreposer les poubelles.

Eléments descriptifs

Matériau(x) du gros-oeuvre, mise en oeuvre et revêtement : calcaire, moellon, enduit

Matériau(x) de couverture : tuile mécanique
Étage(s) ou vaisseau(x) : 4 étages carrés
Couvrements :
Type(s) de couverture : toit à longs pans
Escaliers : escalier dans-oeuvre

Typologies et état de conservation

État de conservation : bon état

Statut, intérêt et protection

Protections : édifice non protégé
Statut de la propriété : propriété privée

Références documentaires

Documents d'archive

- **AD Rhône, 3 P 138/168, 1828, cadastre**
  AD Rhône, 3 P 138/168. États de sections des propriétés bâties et non bâties : section A dite de Serin, section B dite de la Croix-Rousse, section C dite de Saint Clair, 20 octobre 1828. L'aire d'étude appartient à la section C dite de Saint-Clair. Le document présente l'état du secteur et des quartiers en 1828. Les parcelles sont numérotées sur le plan et, le registre donne les noms des propriétaires des parcelles et la nature de celles-ci : terre, jardin, passage, hangar ou maison.
  AD Rhône : 3 P 138/168

- **Arch. Dép. Rhône, 3P 138/178 ; 182 ; 194 ; 1882-1974, mutations de propriétés**
  Matrices des propriétés bâties et non bâties par ordre alphabétique des rues ; 3P 138/178 : "1882-1910 : cases 1001-2000 rue Gigodot à rue Richan" ; 3P 138/182 : "1910-1944 : cases 1029-2032 rue Dumont d'Urville à rue Sainte-Marie" ; 3P 138/194 : "1943-1974 : rue Dumenge (n°1-26) à rue Hénon (n°2-31) ; Mutations de propriétés de 1882 à 1974. Les matrices des propriétés bâties présentent les changements de propriétaires entre 1882 et 1974 par ordre alphabétique des rues.
  AD Rhône : 3P 138/178 ; 182 ; 194

- **Arch. Dép. Rhône, 4 Q 5 / 4499, Transcriptions hypothécaires 1880**
  Arch. Dép. Rhône, 4 Q 5 / 4499, Transcriptions hypothécaires 17 avril 1880, Volume 1752, Article 978, Vente de Marie Boyer, veuve de André François Meunier vend à Auguste Victor Perenon
  AD Rhône : 4 Q 5 / 4499

Illustrations

Vue d'ensemble façade nord
Phot. Noémie Caillat
IVR82_20156900442NUCA

Façade sud
Phot. Noémie Caillat
IVR82_20156900561NUCA

Allée
Phot. Noémie Caillat
IVR82_20156900443NUCA



Départ escalier
Phot. Noémie Caillat
IVR82_20156900444NUCA



Palier
Phot. Noémie Caillat
IVR82_20156900445NUCA

Baie escalier
Phot. Noémie Caillat
IVR82_20156900446NUCA

Escalier
Phot. Noémie Caillat
IVR82_20156900449NUCA

Cour
Phot. Noémie Caillat
IVR82_20156900447NUCA

Départ escalier
Phot. Thierry Leroy
IVR82_20156902011NUCAQ

Palier
Phot. Thierry Leroy
IVR82_20156902014NUCAQ

Dossiers liés

Oeuvre(s) contenue(s) :
Oeuvre(s) en rapport :
Secteur d'étude du 4ème arrondissement de Lyon. Études urbaines du 4e arrondissement : les immeubles-ateliers vecteur du développement urbain du Plateau de la Croix-Rousse. (IA69001355) Rhône-Alpes, Rhône, Lyon 4e, Croix-Rousse, rue Dumenge, rue Pailleron, rue Belfort, rue du Mail

Auteur(s) du dossier : Nadine Halitim-Dubois, Noémie Caillat
Copyright(s) : © Région Rhône-Alpes, Inventaire général du patrimoine culturel ; © Ville de Lyon

Vue d'ensemble façade nord

IVR82_20156900442NUCA
Auteur de l'illustration : Noémie Caillat
© Région Rhône-Alpes, Inventaire général du patrimoine culturel ; © Ville de Lyon
reproduction soumise à autorisation du titulaire des droits d'exploitation

Façade sud

IVR82_20156900561NUCA
Auteur de l'illustration : Noémie Caillat
© Région Rhône-Alpes, Inventaire général du patrimoine culturel ; © Ville de Lyon
reproduction soumise à autorisation du titulaire des droits d'exploitation

Allée

IVR82_20156900443NUCA
Auteur de l'illustration : Noémie Caillat
© Région Rhône-Alpes, Inventaire général du patrimoine culturel ; © Ville de Lyon
reproduction soumise à autorisation du titulaire des droits d'exploitation

Départ escalier

IVR82_20156900444NUCA
Auteur de l'illustration : Noémie Caillat
© Région Rhône-Alpes, Inventaire général du patrimoine culturel ; © Ville de Lyon
reproduction soumise à autorisation du titulaire des droits d'exploitation



Palier

IVR82_20156900445NUCA
Auteur de l'illustration : Noémie Caillat
© Région Rhône-Alpes, Inventaire général du patrimoine culturel ; © Ville de Lyon
reproduction soumise à autorisation du titulaire des droits d'exploitation

Baie escalier

IVR82_20156900446NUCA
Auteur de l'illustration : Noémie Caillat
© Région Rhône-Alpes, Inventaire général du patrimoine culturel ; © Ville de Lyon
reproduction soumise à autorisation du titulaire des droits d'exploitation

Escalier

IVR82_20156900449NUCA
Auteur de l'illustration : Noémie Caillat
© Région Rhône-Alpes, Inventaire général du patrimoine culturel ; © Ville de Lyon
reproduction soumise à autorisation du titulaire des droits d'exploitation

Cour

IVR82_20156900447NUCA
Auteur de l'illustration : Noémie Caillat
© Région Rhône-Alpes, Inventaire général du patrimoine culturel ; © Ville de Lyon
reproduction soumise à autorisation du titulaire des droits d'exploitation

Départ escalier

IVR82_20156902011NUCAQ
Auteur de l'illustration : Thierry Leroy
© Région Rhône-Alpes, Inventaire général du patrimoine culturel ; © Ville de Lyon
reproduction soumise à autorisation du titulaire des droits d'exploitation

Palier

IVR82_20156902014NUCAQ
Auteur de l'illustration : Thierry Leroy
© Région Rhône-Alpes, Inventaire général du patrimoine culturel ; © Ville de Lyon
reproduction soumise à autorisation du titulaire des droits d'exploitation