



Rhône-Alpes, Haute-Savoie
Montriond
Haute-Savoie

Pont d'Ardent

Références du dossier

Numéro de dossier : IA74002959

Date de l'enquête initiale : 2019

Date(s) de rédaction : 2019

Cadre de l'étude : enquête thématique régionale Points de franchissement de la Haute-Savoie

Degré d'étude : recensé

Désignation

Dénomination : pont

Compléments de localisation

Milieu d'implantation :

Références cadastrales : 2008, D, 0418

Historique

Le pont d'Ardent apparaît sur le cadastre de la commune de Montriond datant de 1868 sur la section D "la Montagne" 3e feuille à l'est du hameau d'Ardent. Ce pont se trouvait sur la route ou chemin des Lindarets permettant d'accéder au village estival des Lindarets. Son importance était majeure, car le village des Lindarets était occupé pendant l'été par de très nombreuses familles ainsi que très nombreux animaux qui l'empruntaient. En 2020, le pont n'a plus l'importance de jadis puisque la route passe de l'autre côté de la Dranses de Montriond et ne sert plus qu'aux randonneurs.

Période(s) principale(s) : 18e siècle (?,)

Description

Le pont d'Ardent enjambe la Dranse de Montriond au niveau du hameau d'Ardent et permet de relier les hameaux des Albertant en aval et celui des Lindarets en amont. C'est un pont entièrement maçonné. Il comprend une voûte surbaissée. Les culées sont en enrochement directement sur la berge. Le bandeau est composé de pierres plutôt fines et la clef de voûte est apparente sur le dessus de la plinthe. Celle-ci est formée de pierres maçonnées qui apparaissent en surface. Le tablier n'est pas apparent et est recouvert de gravier. Il n'y a pas de garde-corps. Le pont mesure environ 8 mètres de long pour 4 mètres de large.

Éléments descriptifs

Matériau(x) du gros-oeuvre, mise en oeuvre et revêtement : calcaire, moellon

Typologies et état de conservation

Typologies : urbanisme et espaces aménagés

État de conservation : état moyen

Dimensions

Mesures : l : 8 m ; la : 4 m

Statut, intérêt et protection

Intérêt de l'œuvre : à signaler

Statut de la propriété : propriété de la commune

Références documentaires

Documents figurés

- **AD Haute-Savoie. 3P3 /3690. 1924. Extrait de la section B Feuille 2 du cadastre de La Clusaz**
AD Haute-Savoie. 3P3 /3690. Extrait de la section B Feuille 2 du cadastre de La Clusaz, 10 juillet 1924. Plan. Archives départementales de la Haute-Savoie. 1924
AD Haute-Savoie : 3P3 /3690


Illustrations




Pont d'Ardent, face amont
Phot. Benoît Huraut
IVR84_20197401259NUCA



Extrait du cadastre de 1868
IVR84_20207400957NUCA




Pont d'Ardent, contexte général
IVR84_20207400958NUCA



Pont d'Ardent, face aval
IVR84_20207400959NUCA



Pont d'Ardent, chaussée et plinthe
IVR84_20207400961NUCA



Pont d'Ardent, détail clef de voûte
IVR84_20197401343NUCA

Dossiers liés

Oeuvre(s) contenue(s) :

Auteur(s) du dossier : Benoît Huraut

Copyright(s) : © Région Rhône-Alpes, Inventaire général du patrimoine culturel ; © Département de la Haute-Savoie



Pont d'Ardent, face amont

IVR84_20197401259NUCA

Auteur de l'illustration : Benoît Huraut

© Région Auvergne-Rhône-Alpes, Inventaire général du patrimoine culturel
reproduction soumise à autorisation du titulaire des droits d'exploitation



Extrait du cadastre de 1868

Référence du document reproduit :

- **AD Haute-Savoie. 3P3 /3690. 1924. Extrait de la section B Feuille 2 du cadastre de La Clusaz**
AD Haute-Savoie. 3P3 /3690. Extrait de la section B Feuille 2 du cadastre de La Clusaz, 10 juillet 1924. Plan.
Archives départementales de la Haute-Savoie. 1924
AD Haute-Savoie : 3P3 /3690

IVR84_20207400957NUCA

© Région Auvergne-Rhône-Alpes, Inventaire général du patrimoine culturel ; © Archives départementales de la Haute-Savoie
reproduction soumise à autorisation du titulaire des droits d'exploitation



Pont d'Ardent, contexte général

IVR84_20207400958NUCA

© Région Auvergne-Rhône-Alpes, Inventaire général du patrimoine culturel
reproduction soumise à autorisation du titulaire des droits d'exploitation



Pont d'Ardent, face aval

IVR84_20207400959NUCA

© Région Auvergne-Rhône-Alpes, Inventaire général du patrimoine culturel
reproduction soumise à autorisation du titulaire des droits d'exploitation



Pont d'Ardent, chaussée et plinthe

IVR84_20207400961NUCA

© Région Auvergne-Rhône-Alpes, Inventaire général du patrimoine culturel
reproduction soumise à autorisation du titulaire des droits d'exploitation



Pont d'Ardent, détail clef de voute

IVR84_20197401343NUCA

© Région Auvergne-Rhône-Alpes, Inventaire général du patrimoine culturel
reproduction soumise à autorisation du titulaire des droits d'exploitation