Lyon 1er
Saint-Nizier
3 rue Pléney

Immeuble

Références du dossier

Numéro de dossier : IA69005839
Date de l'enquête initiale : 2003
Date(s) de rédaction : 2004
Cadre de l'étude : inventaire topographique Inventaire de la Ville de Lyon
Degré d'étude : repéré

Désignation

Dénomination : immeuble
Parties constituantes non étudiées : cour, boutique, conciergerie, atelier

Compléments de localisation

Milieu d'implantation : en ville
Références cadastrales : 1831. G 20 à 22 ; 1999, AV, 50

Historique

L'ancien immeuble datait de la fin du 16e ou du début du 17e siècle. Les parcelles 32, 33 et 28 du cadastre de 1831 ont été acquises par l'architecte Benoît Poncet et démolies en 1850 pour la prolongation de la Petite rue Longue (actuellement rue Pléney). Sur les fragments restants, il y fait construire un bâtiment (déclaré comme construction nouvelle en 1854), sans doute des magasins faisant suite à celui du zingueur Mary (cf. immeuble 1, rue Pléney). Ils sont réunis par la suite au grand immeuble mitoyen et tout l'ensemble est démoli en 1868 pour faire place à un nouvel immeuble en 1870, construit pour la veuve Pétolaz, née Berset, et Julie Berset, y demeurant.

Période(s) principale(s) : limite 16e siècle 17e siècle (détruit), 3e quart 19e siècle
Dates : 1870 (daté par source)
Personne(s) liée(s) à l'histoire de l'oeuvre : veuve Pétolaz (commanditaire), Julie Berset (commanditaire)

Description

Escalier monumental dans le corps sur rue dont la cage se prolonge en pavillon et est couronnée par un toit en verrière. L'aile est, moins longue que celle sur rue, est poursuivie par un atelier en rez-de-chaussée.

Eléments descriptifs

Matériau(x) du gros-oeuvre, mise en oeuvre et revêtement : calcaire ; enduit ; moellon
Étage(s) ou vaisseau(x) : sous-sol, 4 étages carrés, étage de comble
Élévations extérieures : élévation ordonnancée
Escaliers : escalier dans-oeuvre : escalier tournant à retours avec jour, en maçonnerie, suspendu

Typologies et état de conservation

Typologies : trois corps de bâtiment en U
État de conservation : bon état

Décor

Techniques : ferronnerie

Dimensions

Mesures : h : 1 885 cm

Statut, intérêt et protection

Boutiques actuellement : vêtements Le comptoir des marques ou Solderie Pléney ; restaurant Le petit Léon.

Statut de la propriété : propriété privée

Références documentaires

Documents d'archive

- **Matrices cadastrales, sections F dite de Saint-Louis et G dite de l'Hôtel de Ville, 1836**
  AD Rhône : 3 P 0123-7 à 9. **Matrices cadastrales, sections F dite de Saint-Louis et G dite de l'Hôtel de Ville**, 1836
  t. 8, f° 353 à 355
  AD Rhône : 3P0123-7 à 9

Documents figurés

- **N° 16. Joignant d'orient rues Clermont et Sirène ; de midi grande rue Longue ; d'occident rues**
  N° 16. Joignant d'orient rues Clermont et Sirène ; de midi grande rue Longue ; d'occident rues Saint-Pierre, Saint-Côme et Malpertuis ; de septentrion place des Terreaux / Claude Contamine. 1 dess. : encre, lavis et aquarelle ; 77 x 84 cm. Dans : " Plans géométriques (...) de la rente noble de l'abbaye royalle de Saint-Pierre ", 1755-1756 (AD Rhône : 27 H 155)

- **Façade sur cour d'une ancienne maison rue Longue, 19 / Pallu del., J. Séon sc. 1 : 100. 1854. 1**
  Façade sur cour d'une ancienne maison rue Longue, 19 / Pallu del., J. Séon sc. 1 : 100. 1854. 1 est. ; 24 x 16,3 cm. Extrait de : " Recherches sur l'architecture (...) " / Pierre Martin, 1854, entre p. 54 et 55

- **Maison rue Longue n° [19], démoli en [1868]. [Elévation sur la grande cour de l'ancien immeuble] /**
  Maison rue Longue n° [19], démoli en [1868]. [Elévation sur la grande cour de l'ancien immeuble] / Ch. Tournier. [Avant 1868]. 1 dess. (BM Lyon : ms 2447/14)

Illustrations

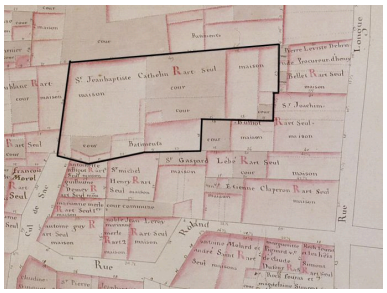

Plan-masse, extrait des Plans géométriques (...) de la rente noble de l'abbaye royalle de Saint-Pierre, feuille 16, 1755-1756
Phot. Didier Gourbin
IVR82_20056902091NUCA

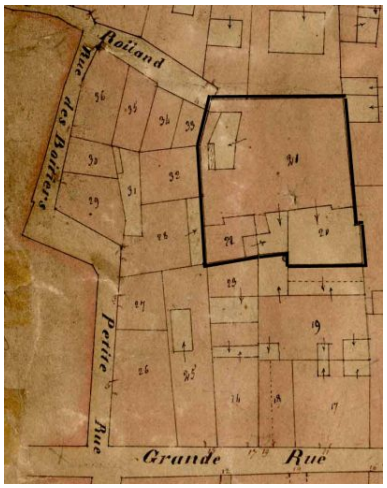

Plan-masse de l'ancien immeuble, extrait du plan cadastral levé en 1831, section G
Phot. Phot. AD Rhône
IVR82_20056902092NUCA

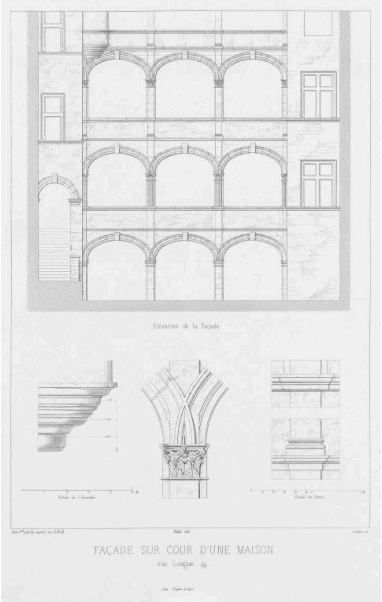

Façade sur cour, Pallu del., J. Séon sc., 1854
Phot. Thierry Leroy
IVR84_20196900616NUC



Elévation sur la grande cour de l'ancien immeuble, dessin par Ch. Tournier, avant 1868
Phot. Phot. BM Lyon D. Nicolle
IVR82_20056900374NUCA

Façade principale, vue générale
Phot. Bernard Ducouret
IVR82_20046900184NUCA

Façade principale, détail des deux premières travées à droite
Phot. Bernard Ducouret
IVR82_20046900185NUCA

Façade principale, rez-de-chaussée
Phot. Bernard Ducouret
IVR82_20046900186NUCA

Corps principal sur rue, élévation sur cour
Phot. Bernard Ducouret
IVR82_20046900188NUCA

Elévations sur cour des ailes nord et est
Phot. Bernard Ducouret
IVR82_20046900187NUCA

Cour, rez-de-chaussée de l'aile sur rue à gauche et de l'aile nord au fond
Phot. Bernard Ducouret
IVR82_20046900189NUCA

Dossiers liés

Dossiers de synthèse :
Présentation de l'étude de la ville de Lyon (IA69000216) Rhône-Alpes, Rhône, Lyon
Présentation du quartier Saint-Nizier (IA69007056) Lyon, Saint-Nizier
Immeubles du quartier Saint-Nizier (IA69006513) Lyon, Saint-Nizier
Oeuvre(s) contenue(s) :

Auteur(s) du dossier : Bernard Ducouret, Lore Derail
Copyright(s) : © Région Rhône-Alpes, Inventaire général du patrimoine culturel ; © Ville de Lyon

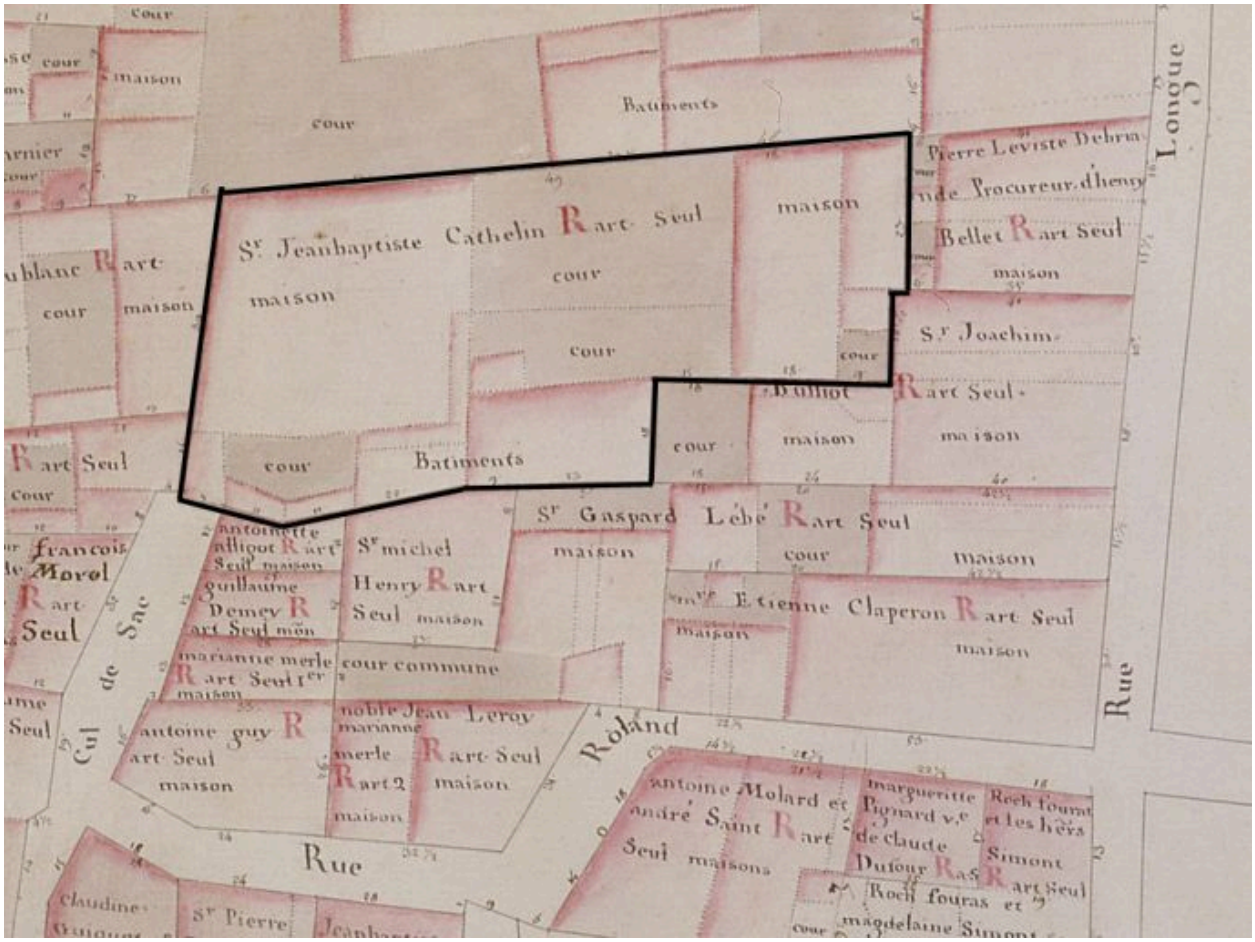

Plan-masse, extrait des Plans géométriques (...) de la rente noble de l'abbaye royalle de Saint-Pierre, feuille 16, 1755-1756

Référence du document reproduit :

- **N° 16. Joignant d'orient rues Clermont et Sirène ; de midi grande rue Longue ; d'occident rues**
N° 16. Joignant d'orient rues Clermont et Sirène ; de midi grande rue Longue ; d'occident rues Saint-Pierre, Saint-Côme et Malpertuis ; de septentrion place des Terreaux / Claude Contamine. 1 dess. : encre, lavis et aquarelle ; 77 x 84 cm. Dans : " Plans géométriques (...) de la rente noble de l'abbaye royalle de Saint-Pierre ", 1755-1756 (AD Rhône : 27 H 155)

- **N° 16. Joignant d'orient rues Clermont et Sirène ; de midi grande rue Longue ; d'occident rues**
N° 16. Joignant d'orient rues Clermont et Sirène ; de midi grande rue Longue ; d'occident rues Saint-Pierre, Saint-Côme et Malpertuis ; de septentrion place des Terreaux / Claude Contamine. 1 dess. : encre, lavis et aquarelle ; 77 x 84 cm. Dans : " Plans géométriques (...) de la rente noble de l'abbaye royalle de Saint-Pierre ", 1755-1756 (AD Rhône : 27 H 155)

IVR82_20056902091NUCA
Auteur de l'illustration : Didier Gourbin
Date de prise de vue : 2003
© Région Rhône-Alpes, Inventaire général du patrimoine culturel ; © Ville de Lyon
reproduction soumise à autorisation du titulaire des droits d'exploitation

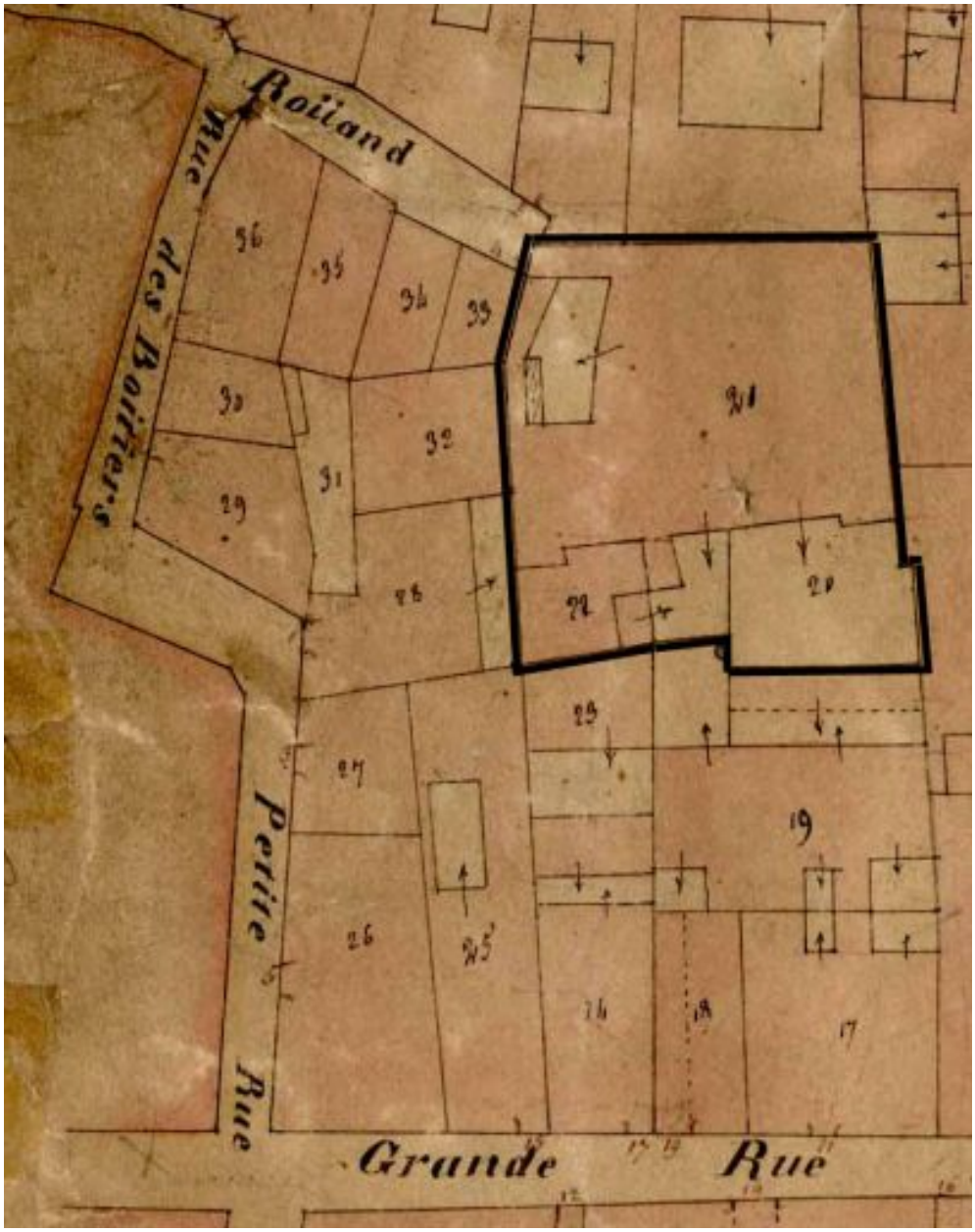

Plan-masse de l'ancien immeuble, extrait du plan cadastral levé en 1831, section G

IVR82_20056902092NUCA
Auteur de l'illustration : Phot. AD Rhône
© Région Rhône-Alpes, Inventaire général du patrimoine culturel ; © Ville de Lyon ; © Archives Départementales du Rhône
reproduction soumise à autorisation du titulaire des droits d'exploitation

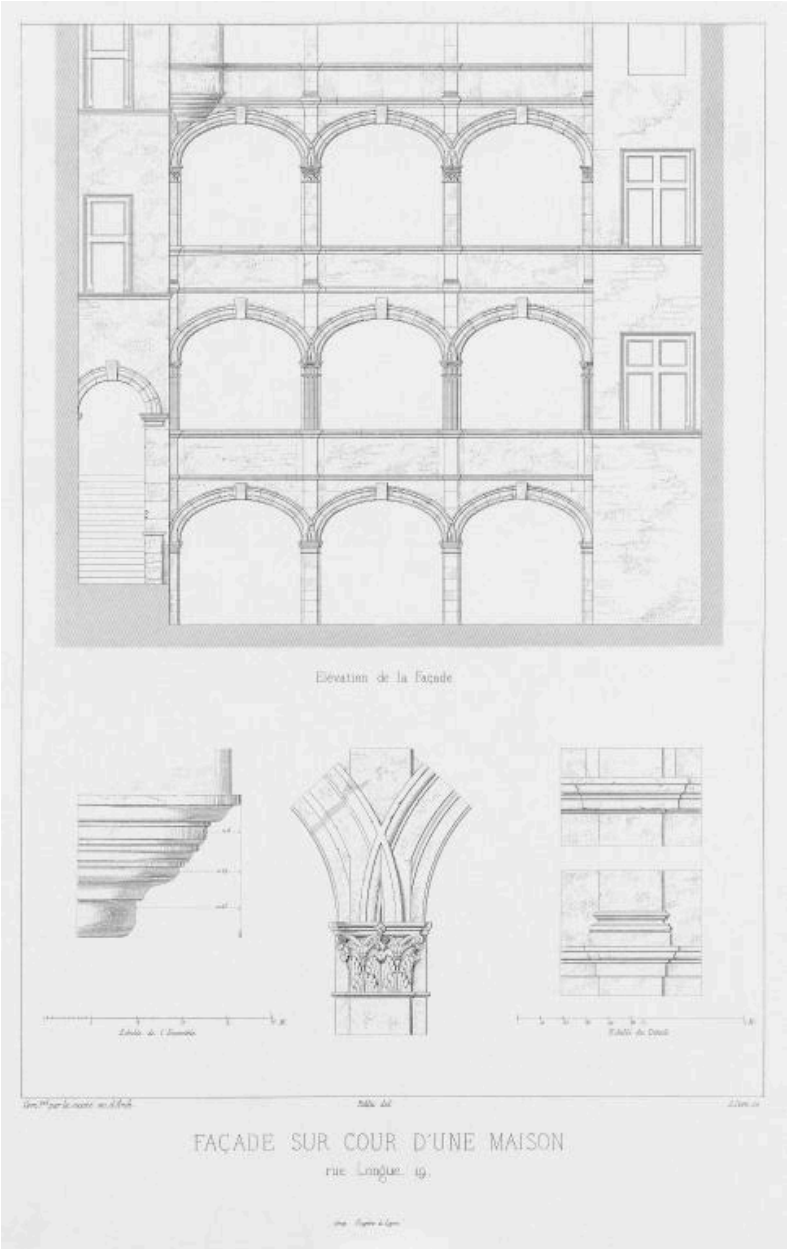

Façade sur cour, Pallu del., J. Séon sc., 1854

Référence du document reproduit :

- **Façade sur cour d'une ancienne maison rue Longue, 19 / Pallu del., J. Séon sc. 1 : 100. 1854. 1**
  Façade sur cour d'une ancienne maison rue Longue, 19 / Pallu del., J. Séon sc. 1 : 100. 1854. 1 est. ; 24 x 16,3 cm. Extrait de : " Recherches sur l'architecture (...) " / Pierre Martin, 1854, entre p. 54 et 55

IVR84_20196900616NUC
Auteur de l'illustration : Thierry Leroy
© Région Auvergne-Rhône-Alpes, Inventaire général du patrimoine culturel
reproduction soumise à autorisation du titulaire des droits d'exploitation



Elévation sur la grande cour de l'ancien immeuble, dessin par Ch. Tournier, avant 1868

Référence du document reproduit :

- **Maison rue Longue n° [19], démoli en [1868]. [Elévation sur la grande cour de l'ancien immeuble] / Maison rue Longue n° [19], démoli en [1868]. [Elévation sur la grande cour de l'ancien immeuble]** / Ch. Tournier. [Avant 1868]. 1 dess. (BM Lyon : ms 2447/14)

- **Maison rue Longue n° [19], démoli en [1868]. [Elévation sur la grande cour de l'ancien immeuble] / Maison rue Longue n° [19], démoli en [1868]. [Elévation sur la grande cour de l'ancien immeuble]** / Ch. Tournier. [Avant 1868]. 1 dess. (BM Lyon : ms 2447/14)

IVR82_20056900374NUCA
Auteur de l'illustration : Phot. BM Lyon D. Nicolle
© Région Rhône-Alpes, Inventaire général du patrimoine culturel ; © Ville de Lyon ; © Bibliothèque municipale de Lyon
reproduction soumise à autorisation du titulaire des droits d'exploitation

Façade principale, vue générale

IVR82_20046900184NUCA
Auteur de l'illustration : Bernard Ducouret
Date de prise de vue : 2003
© Région Rhône-Alpes, Inventaire général du patrimoine culturel ; © Ville de Lyon
reproduction soumise à autorisation du titulaire des droits d'exploitation

Façade principale, détail des deux premières travées à droite

IVR82_20046900185NUCA
Auteur de l'illustration : Bernard Ducouret
Date de prise de vue : 2003
© Région Rhône-Alpes, Inventaire général du patrimoine culturel ; © Ville de Lyon
reproduction soumise à autorisation du titulaire des droits d'exploitation

Façade principale, rez-de-chaussée

IVR82_20046900186NUCA
Auteur de l'illustration : Bernard Ducouret
Date de prise de vue : 2003
© Région Rhône-Alpes, Inventaire général du patrimoine culturel ; © Ville de Lyon
reproduction soumise à autorisation du titulaire des droits d'exploitation

Corps principal sur rue, élévation sur cour

IVR82_20046900188NUCA
Auteur de l'illustration : Bernard Ducouret
Date de prise de vue : 2003
© Région Rhône-Alpes, Inventaire général du patrimoine culturel ; © Ville de Lyon
reproduction soumise à autorisation du titulaire des droits d'exploitation

Elévations sur cour des ailes nord et est

IVR82_20046900187NUCA
Auteur de l'illustration : Bernard Ducouret
Date de prise de vue : 2003
© Région Rhône-Alpes, Inventaire général du patrimoine culturel ; © Ville de Lyon
reproduction soumise à autorisation du titulaire des droits d'exploitation

Cour, rez-de-chaussée de l'aile sur rue à gauche et de l'aile nord au fond

IVR82_20046900189NUCA
Auteur de l'illustration : Bernard Ducouret
Date de prise de vue : 2003
© Région Rhône-Alpes, Inventaire général du patrimoine culturel ; © Ville de Lyon
reproduction soumise à autorisation du titulaire des droits d'exploitation