Rhône-Alpes, Loire
Lérigneux
la Fougère
4e ferme

Ferme

Références du dossier

Numéro de dossier : IA42002066
Date de l'enquête initiale : 2005
Date(s) de rédaction : 2012
Cadre de l'étude : inventaire topographique
Degré d'étude : monographié

Désignation

Dénomination : ferme
Destinations successives : maison

Compléments de localisation

Milieu d'implantation : en village
Références cadastrales : 1809, A, 627 ; 1987, AL, 113

Historique

La ferme étudiée date à l´origine du troisième quart du 16e siècle (la date 1558 est gravée sur le linteau de la porte d´entrée à double accolade), avec ses encadrements chanfreinés. Une autre date, portée sur la fenêtre de gauche du rez-de-chaussée, 1787, correspond à une phase de travaux non perceptible aujourd´hui (ou date en remploi). La fenêtre de la cuisine, à droite de la porte, n´existe plus, elle est remplacée au 19e siècle par un portail au linteau à claveaux en arc segmentaire. Dans cette cuisine se trouve aujourd´hui une cheminée datant probablement du milieu du 19e siècle (un exemple similaire, et daté 1860 a été observé sur la commune de Lézigneux) . Les bâtiments agricoles n´existent plus.

Période(s) principale(s) : 16e siècle, 4e quart 18e siècle (?), 19e siècle
Dates : 1558 (porte la date, porte la date), 1787

Description

La ferme se limite aujourd´hui au logis. Celui-ci se compose d´une construction de plan rectangulaire avec une façade exposée à l´est ; les deux murs pignons du logis, en saillie, encadrent la façade constituée de deux niveaux (rez-de-chaussée, comble à surcroît). Au premier niveau, une porte centrale, au linteau à double accolade, est encadrée à gauche d´une baie à feuillure, à droite d´un large portail remplaçant une autre fenêtre. A l´étage, plusieurs petites baies (dont une double au centre) ont un encadrement chanfreiné et des barreaux en fer forgé. Une cheminée est placée contre le mur nord de ce qui devait être la cuisine, et une trappe au sol, dans l´espace intérieur situé à l´opposé de la cuisine, permet l´accès à une probable cave en sous-sol. Le matériau de construction est le moellon de granite et la toiture à longs pans est couverte de tuiles creuses. Une construction largement remaniée est placée dans le prolongement du bâtiment. 1787 (date gravée sur le linteau de la fenêtre gauche du rez-de-chaussée) ; 1558 (date gravée sur le linteau de la porte d'entrée)

Eléments descriptifs

Matériau(x) du gros-oeuvre, mise en oeuvre et revêtement : granite ; moellon
Matériau(x) de couverture : tuile creuse
Étage(s) ou vaisseau(x) : sous-sol, rez-de-chaussée, comble à surcroît
Type(s) de couverture : toit à longs pans

Typologies et état de conservation

Typologies : Type A1: ferme à juxtaposition Type A1: tout sous le même toit, en ligne Type A1: tout sous le même toit, en ligne
État de conservation : remanié

Statut, intérêt et protection

Statut de la propriété : propriété privée

Illustrations

Plan de situation, d'après le cadastre de 1809, section A, échelle originale 1:2500. Dess. Thierry Monnet IVR82_20124200190NUD

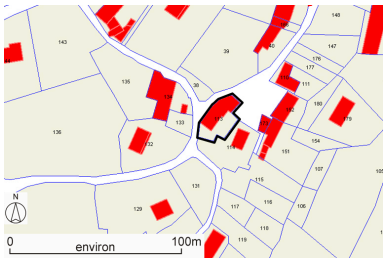

Plan de situation, sur fond de plan cadastral, section AL, échelle originale 1:1250. Source : Direction générale des Finances Publiques - Cadastre ; mise à jour : 2009. Dess. Thierry Monnet IVR82_20124200189NUD

Vue générale
Phot. Thierry Monnet
IVR82_20124200115NUCA

Vue d'ensemble de trois-quarts depuis le sud-est de la ferme.
Phot. Thierry Monnet
IVR82_20124200116NUCA

Vue partielle de la partie haute de la façade avant.
Phot. Thierry Monnet
IVR82_20124200117NUCA

Vue d'ensemble de la porte d'entrée au linteau à double accolade.
Phot. Thierry Monnet
IVR82_20124200118NUCA



Détail de la date portée sur le linteau de la porte d'entrée.
Phot. Thierry Monnet
IVR82_20124200119NUCA

Vue d'ensemble de la cheminée intérieur de la cuisine.
Phot. Thierry Monnet
IVR82_20124200120NUCA

Vue d'ensemble de l'élévation arrière de la ferme.
Phot. Thierry Monnet
IVR82_20124200121NUCA

Dossiers liés

Dossiers de synthèse :
Présentation de la commune de Lérigneux (IA42001484) Lérigneux
Oeuvre(s) contenue(s) :

Auteur(s) du dossier : Thierry Monnet
Copyright(s) : © Région Rhône-Alpes, Inventaire général du patrimoine culturel ; © Conseil général de la Loire

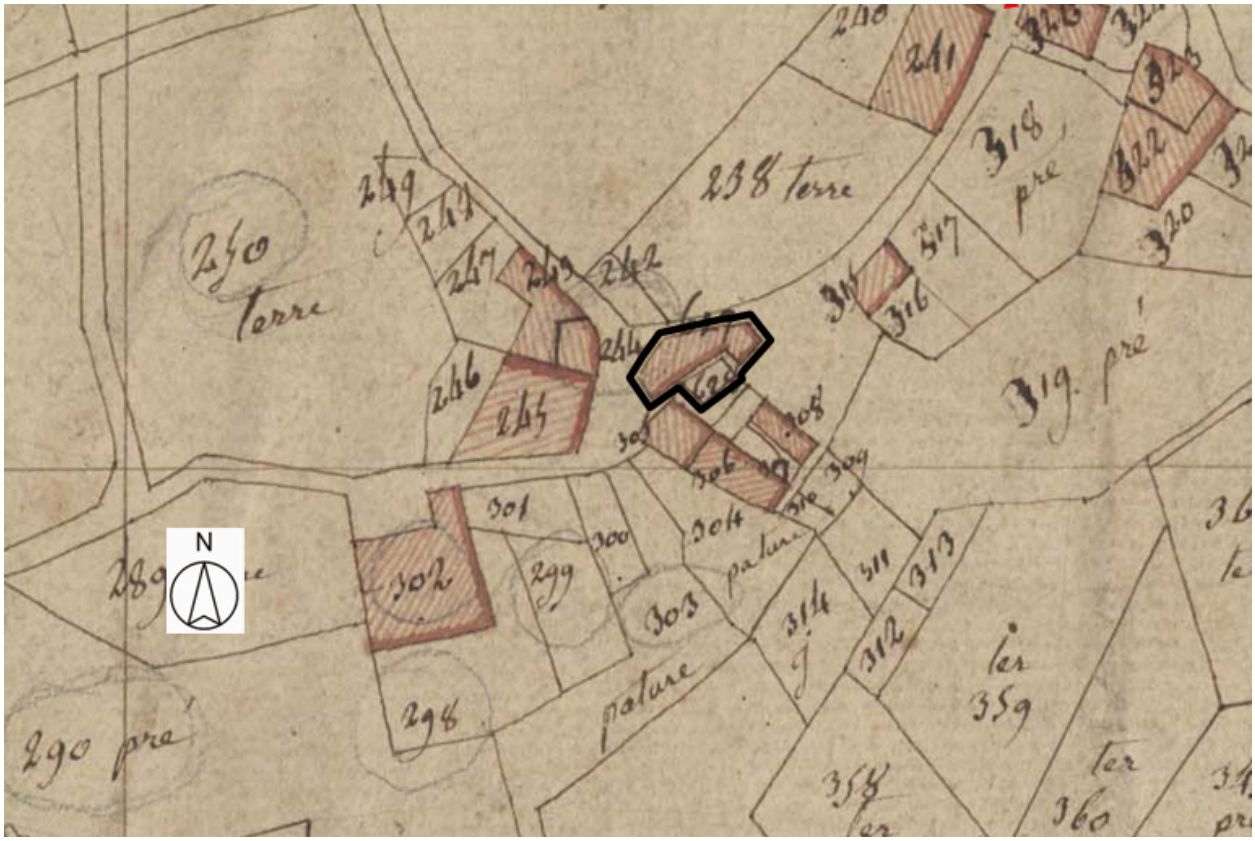

Plan de situation, d'après le cadastre de 1809, section A, échelle originale 1:2500.

IVR82_20124200190NUD
Auteur de l'illustration : Thierry Monnet
Technique de relevé : reprise de fond ;
© Région Rhône-Alpes, Inventaire général du patrimoine culturel ; © Archives départementales de la Loire
reproduction soumise à autorisation du titulaire des droits d'exploitation

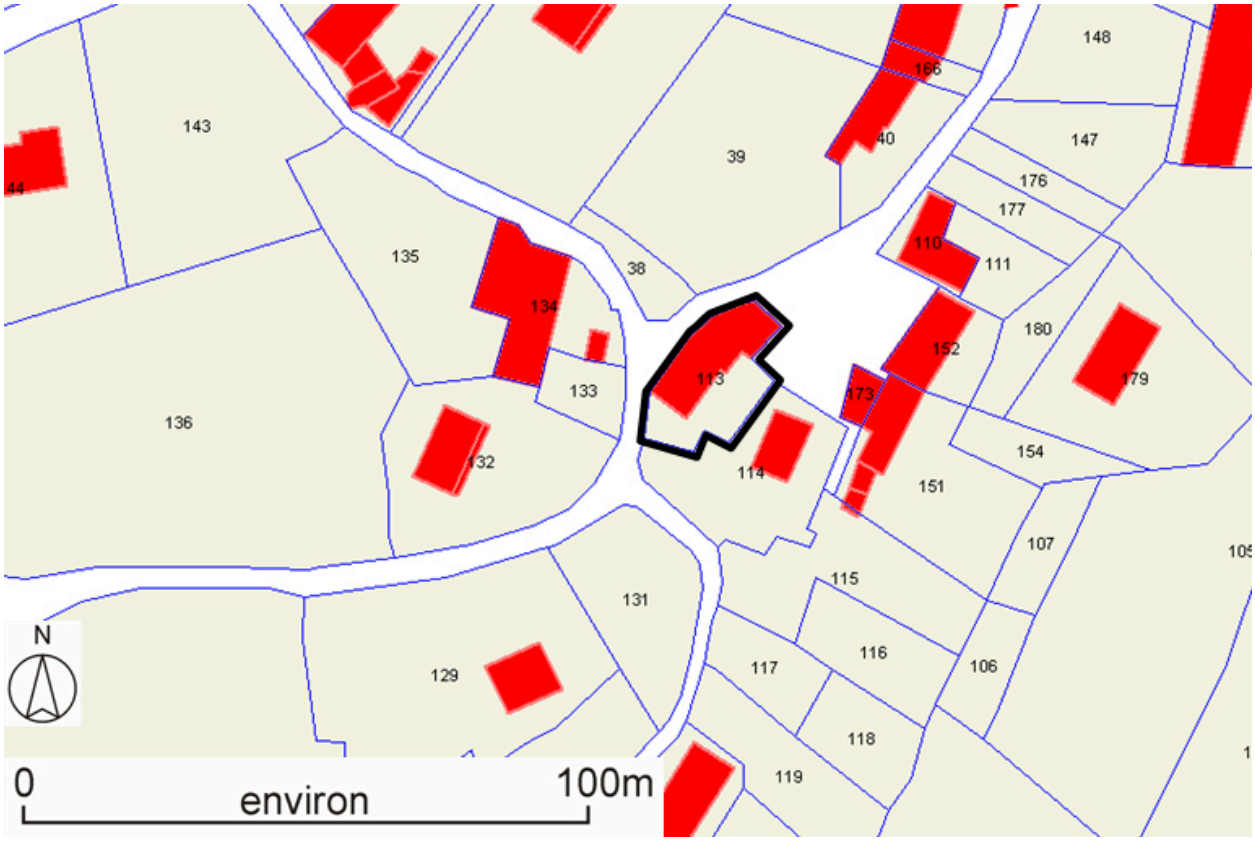

Plan de situation, sur fond de plan cadastral, section AL, échelle originale 1:1250. Source : Direction générale des Finances Publiques - Cadastre ; mise à jour : 2009.

IVR82_20124200189NUD
Auteur de l'illustration : Thierry Monnet
Technique de relevé : reprise de fond ;
© Région Rhône-Alpes, Inventaire général du patrimoine culturel ; © Ministère des finances, CIDF, Service du cadastre
reproduction soumise à autorisation du titulaire des droits d'exploitation

Vue générale

IVR82_20124200115NUCA
Auteur de l'illustration : Thierry Monnet
© Région Rhône-Alpes, Inventaire général du patrimoine culturel
reproduction soumise à autorisation du titulaire des droits d'exploitation

Vue d'ensemble de trois-quarts depuis le sud-est de la ferme.

IVR82_20124200116NUCA
Auteur de l'illustration : Thierry Monnet
© Région Rhône-Alpes, Inventaire général du patrimoine culturel
reproduction soumise à autorisation du titulaire des droits d'exploitation

Vue partielle de la partie haute de la façade avant.

IVR82_20124200117NUCA
Auteur de l'illustration : Thierry Monnet
© Région Rhône-Alpes, Inventaire général du patrimoine culturel
reproduction soumise à autorisation du titulaire des droits d'exploitation

Vue d'ensemble de la porte d'entrée au linteau à double accolade.

IVR82_20124200118NUCA
Auteur de l'illustration : Thierry Monnet
© Région Rhône-Alpes, Inventaire général du patrimoine culturel
reproduction soumise à autorisation du titulaire des droits d'exploitation



Détail de la date portée sur le linteau de la porte d'entrée.

IVR82_20124200119NUCA
Auteur de l'illustration : Thierry Monnet
© Région Rhône-Alpes, Inventaire général du patrimoine culturel
reproduction soumise à autorisation du titulaire des droits d'exploitation

Vue d'ensemble de la cheminée intérieur de la cuisine.

IVR82_20124200120NUCA
Auteur de l'illustration : Thierry Monnet
© Région Rhône-Alpes, Inventaire général du patrimoine culturel
reproduction soumise à autorisation du titulaire des droits d'exploitation

Vue d'ensemble de l'élévation arrière de la ferme.

IVR82_20124200121NUCA
Auteur de l'illustration : Thierry Monnet
© Région Rhône-Alpes, Inventaire général du patrimoine culturel
reproduction soumise à autorisation du titulaire des droits d'exploitation