



Lyon 2e
19-21 rue Jarente

Groupe scolaire Lucie Aubrac

Références du dossier

Numéro de dossier : IA69004272
Date de l'enquête initiale : 2008
Date(s) de rédaction : 2008
Cadre de l'étude : inventaire topographique Inventaire de la Ville de Lyon
Degré d'étude : monographié

Désignation

Dénomination : groupe scolaire
Appellation : Lucie Aubrac
Parties constituantes non étudiées : cour

Compléments de localisation

Milieu d'implantation : en ville
Références cadastrales : 1999, AT, 8

Historique

Bâtiment construit en 1878 par Abraham Hirsch. Exhaussement entre 1896 et 1900.
Période(s) principale(s) : 4e quart 19e siècle ()
Période(s) secondaire(s) : limite 19e siècle 20e siècle ()
Dates : 1878 (daté par source), 1896 (daté par source)
Auteur(s) de l'oeuvre : Abraham Hirsch (architecte, attribution par source)

Description

Éléments descriptifs

Typologies et état de conservation

État de conservation : bon état

Statut, intérêt et protection

Déclaration de travaux déposée à la Direction de l'aménagement urbain en 2008 en vue de changer les portes d'entrée des écoles maternelle et primaire du groupe scolaire Jarente
Statut de la propriété : propriété de la commune

Illustrations



Vue générale
Phot. Catherine Guégan
IVR82_20086901488NUCA



Élévation principale
Phot. Catherine Guégan
IVR82_20086901489NUCA



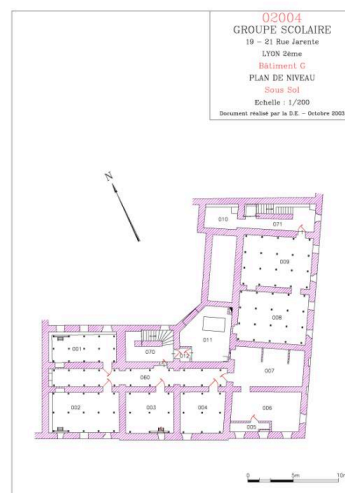
Vue du rez-de-chaussée
Phot. Catherine Guégan
IVR82_20086901490NUCA



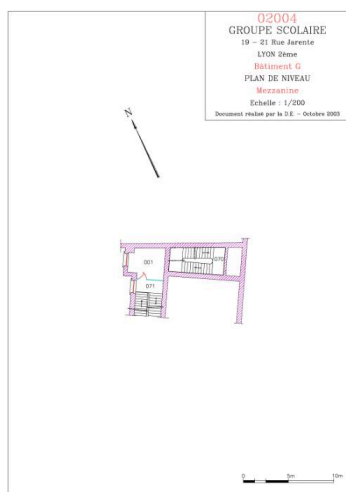
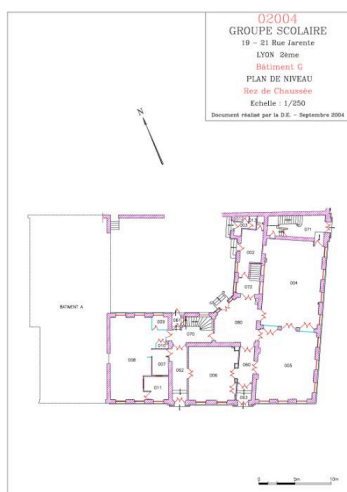
Vue de la porte du n°21 (école primaire)
Phot. Catherine Guégan
IVR82_20086901491NUCA



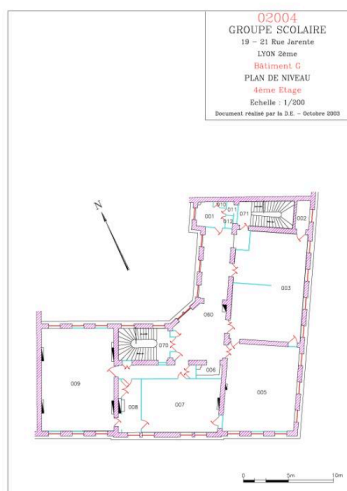
Vue de la porte du n°19 (école maternelle)
Phot. Catherine Guégan
IVR82_20086901492NUCA



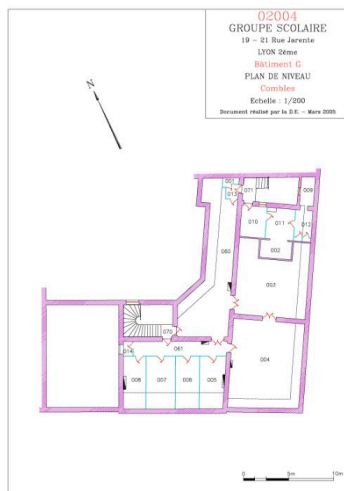
Plan du sous-sol
Dess. Ville de
Lyon Services techniques
IVR82_20156901422NUDA



Plan du rez-de-chaussée
Dess. Ville de
Lyon Services techniques
IVR82_20156901423NUDA



Plan de niveau : mezzanine
Dess. Ville de
Lyon Services techniques
IVR82_20156901424NUDA



Plan du 1er étage
Dess. Ville de
Lyon Services techniques
IVR82_20156901425NUDA

Plan du 4e étage
Dess. Ville de
Lyon Services techniques
IVR82_20156901428NUDA

Plan des combles
Dess. Ville de
Lyon Services techniques
IVR82_20156901429NUDA

Dossiers liés

Dossiers de synthèse :

Présentation du secteur d'étude Lyon (IA69004589) Rhône-Alpes, Rhône, Lyon

Oeuvre(s) contenue(s) :

Auteur(s) du dossier : Catherine Guégan

Copyright(s) : © Région Rhône-Alpes, Inventaire général du patrimoine culturel ; © Ville de Lyon



Vue générale

IVR82_20086901488NUCA

Auteur de l'illustration : Catherine Guégan

© Région Rhône-Alpes, Inventaire général du patrimoine culturel ; © Ville de Lyon
reproduction soumise à autorisation du titulaire des droits d'exploitation



Elévation principale

IVR82_20086901489NUCA

Auteur de l'illustration : Catherine Guégan

© Région Rhône-Alpes, Inventaire général du patrimoine culturel ; © Ville de Lyon
reproduction soumise à autorisation du titulaire des droits d'exploitation



Vue du rez-de-chaussée

IVR82_20086901490NUCA

Auteur de l'illustration : Catherine Guégan

© Région Rhône-Alpes, Inventaire général du patrimoine culturel ; © Ville de Lyon
reproduction soumise à autorisation du titulaire des droits d'exploitation



Vue de la porte du n°21 (école primaire)

IVR82_20086901491NUCA

Auteur de l'illustration : Catherine Guégan

© Région Rhône-Alpes, Inventaire général du patrimoine culturel ; © Ville de Lyon
reproduction soumise à autorisation du titulaire des droits d'exploitation

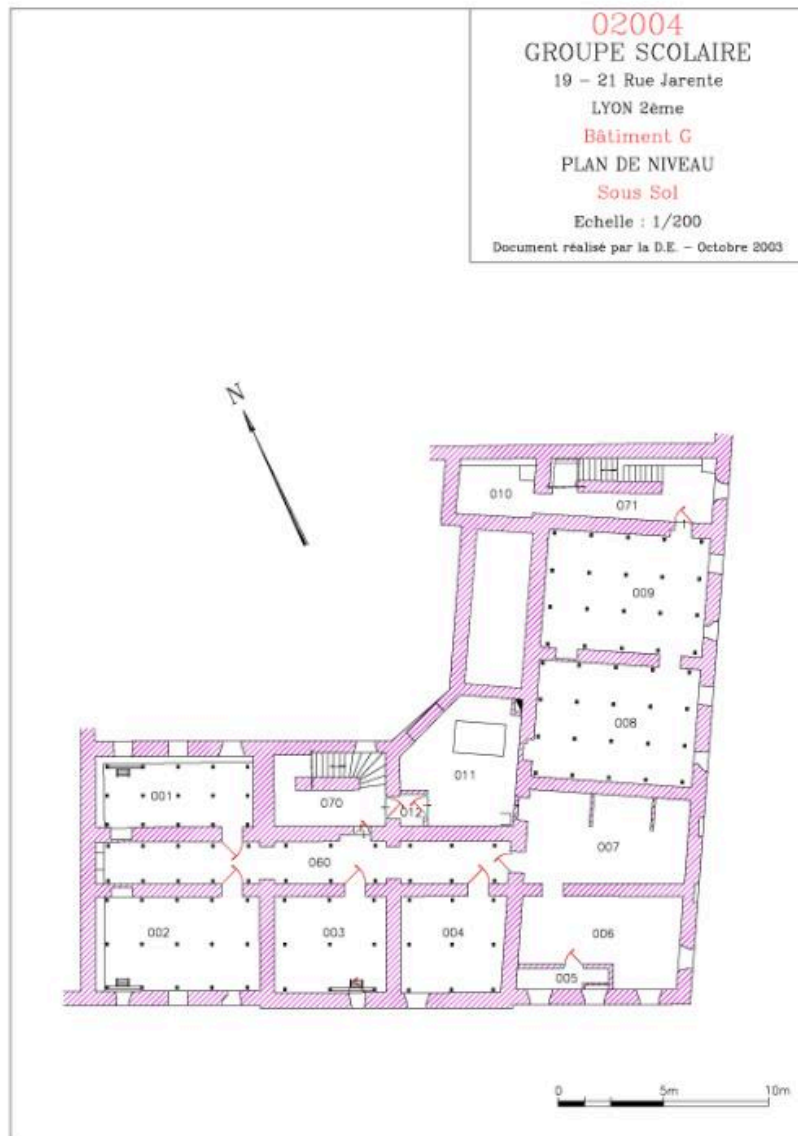


Vue de la porte du n°19 (école maternelle)

IVR82_20086901492NUCA

Auteur de l'illustration : Catherine Guégan

© Région Rhône-Alpes, Inventaire général du patrimoine culturel ; © Ville de Lyon
reproduction soumise à autorisation du titulaire des droits d'exploitation



Plan du sous-sol

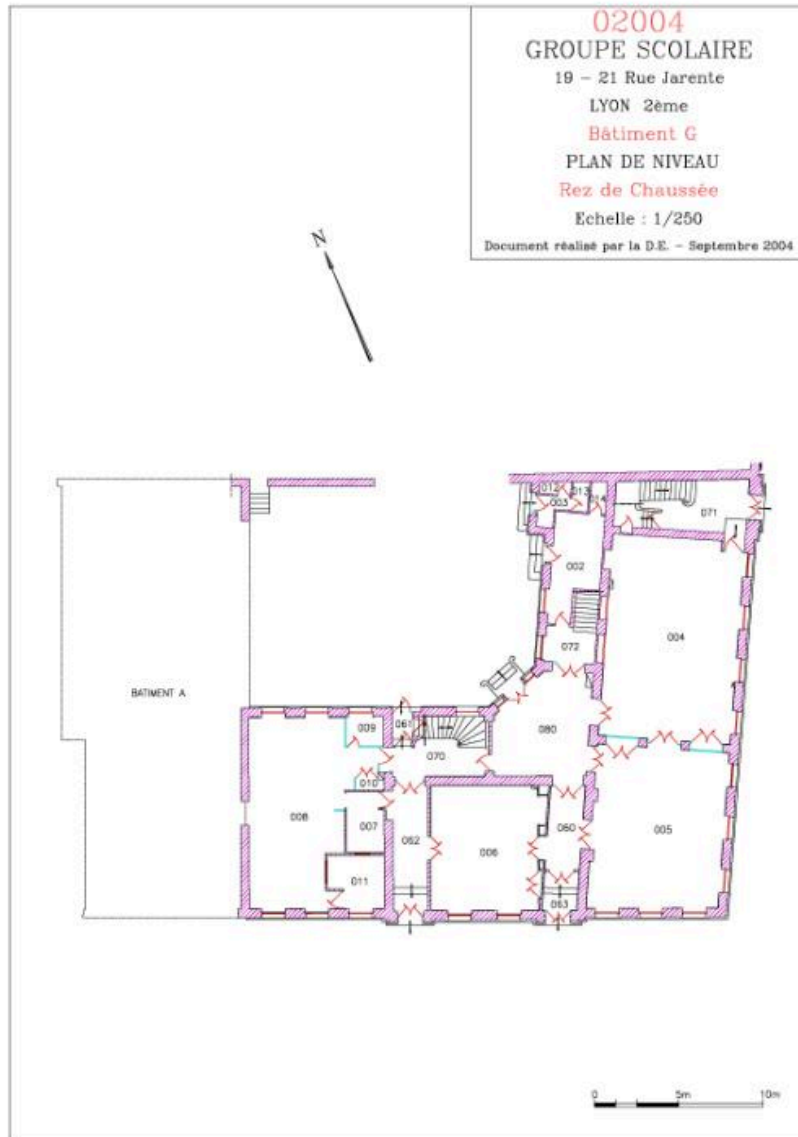
IVR82_20156901422NUDA

Auteur de l'illustration : Ville de Lyon Services techniques

Échelle : 1:200

© Ville de Lyon

reproduction soumise à autorisation du titulaire des droits d'exploitation



Plan du rez-de-chaussée

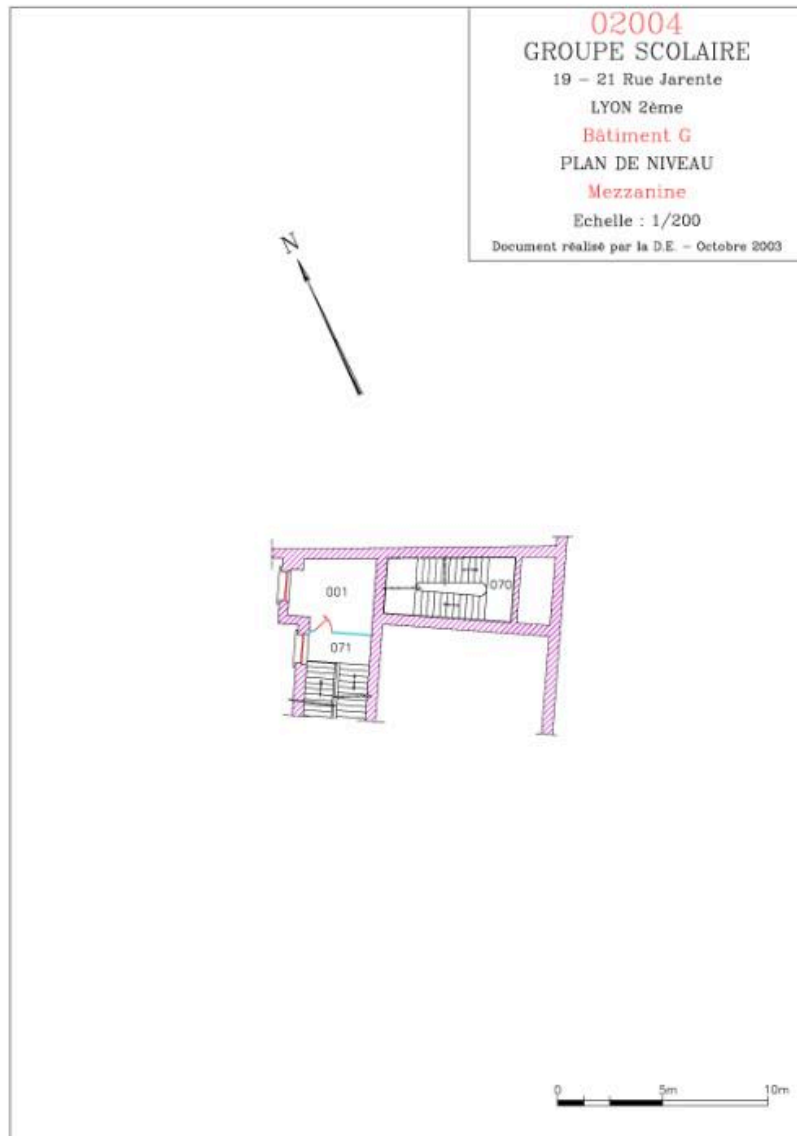
IVR82_20156901423NUDA

Auteur de l'illustration : Ville de Lyon Services techniques

Échelle : 1:200

© Ville de Lyon

reproduction soumise à autorisation du titulaire des droits d'exploitation



Plan de niveau : mezzanine

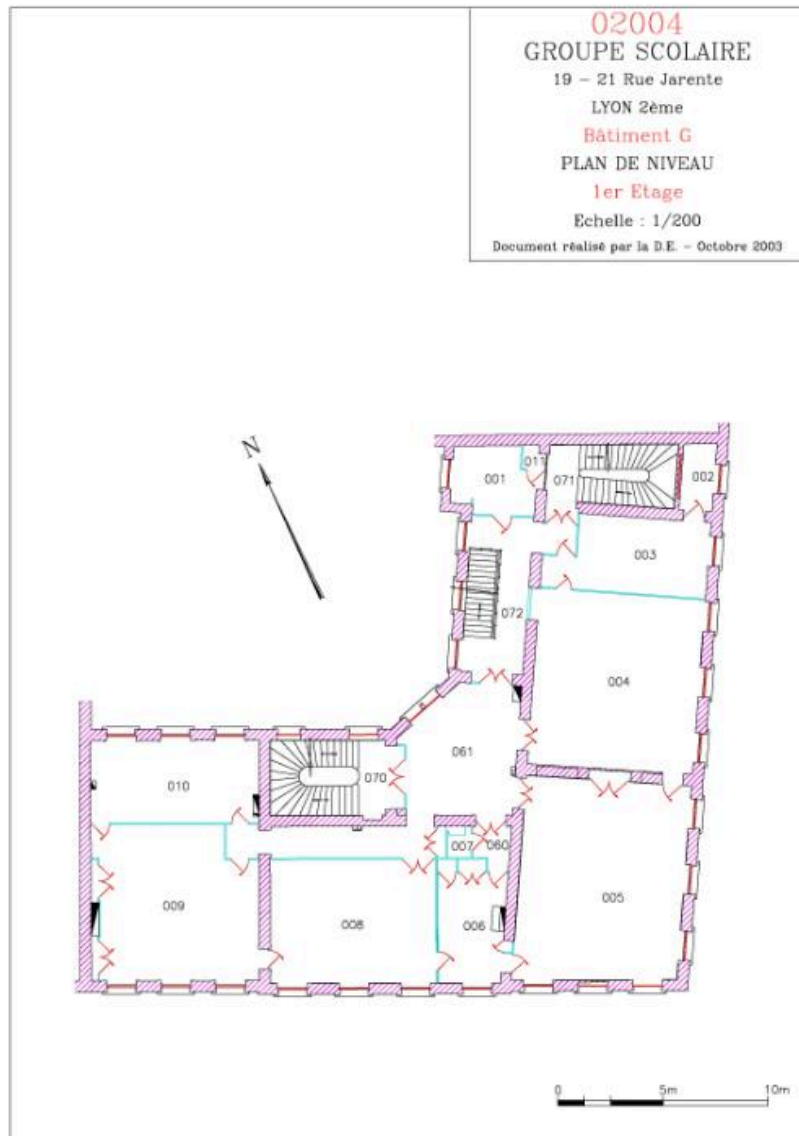
IVR82_20156901424NUDA

Auteur de l'illustration : Ville de Lyon Services techniques

Échelle : 1:200

© Ville de Lyon

reproduction soumise à autorisation du titulaire des droits d'exploitation



Plan du 1er étage

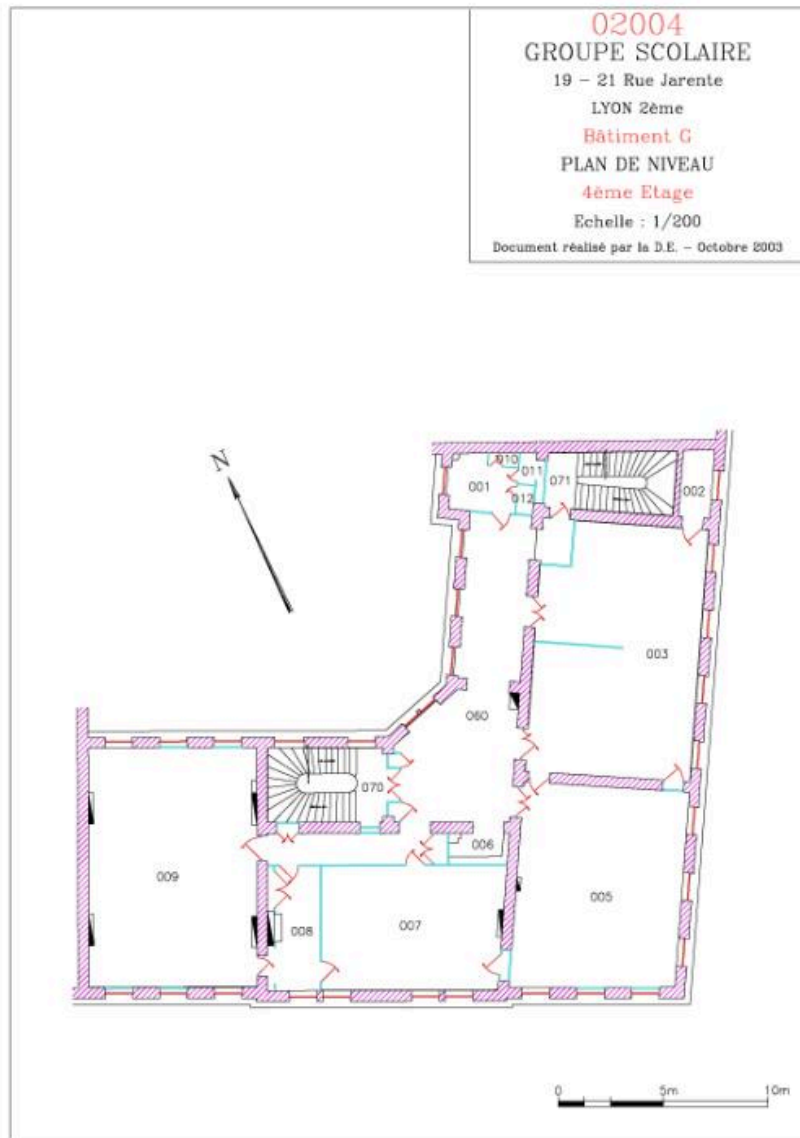
IVR82_20156901425NUDA

Auteur de l'illustration : Ville de Lyon Services techniques

Échelle : 1:200

© Ville de Lyon

reproduction soumise à autorisation du titulaire des droits d'exploitation



Plan du 4e étage

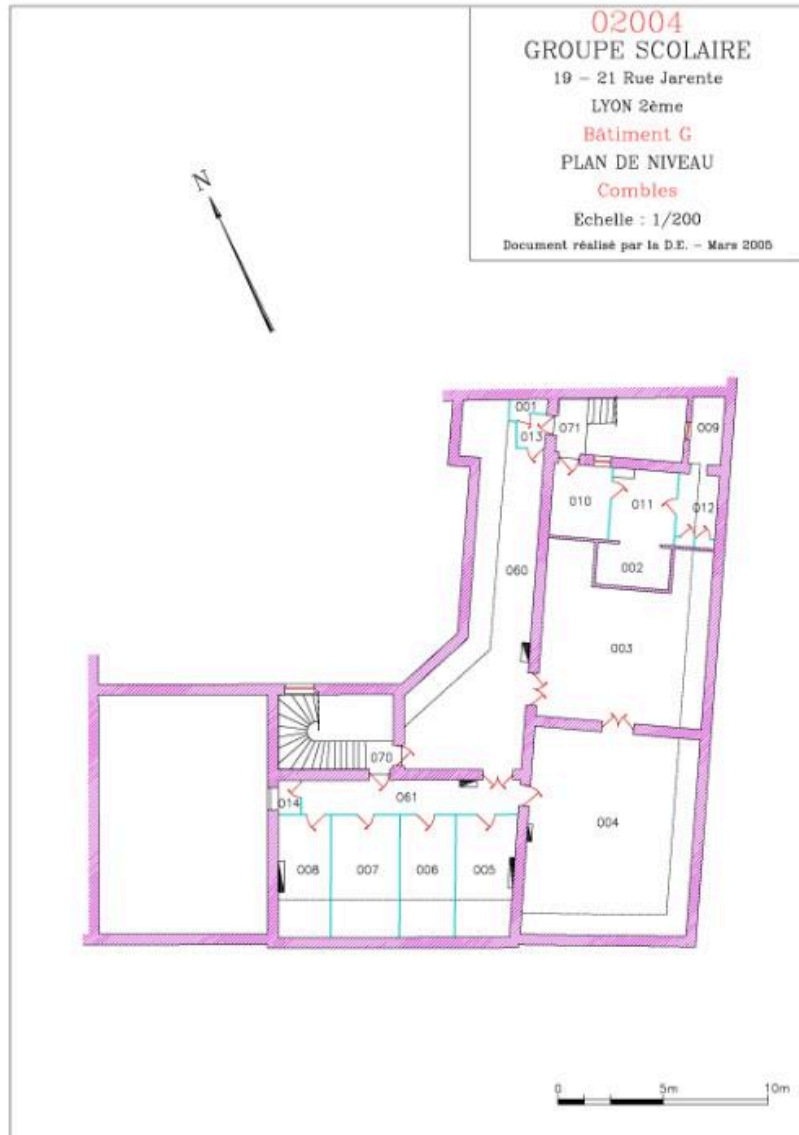
IVR82_20156901428NUDA

Auteur de l'illustration : Ville de Lyon Services techniques

Échelle : 1:200

© Ville de Lyon

reproduction soumise à autorisation du titulaire des droits d'exploitation



Plan des combles

IVR82_20156901429NUDA

Auteur de l'illustration : Ville de Lyon Services techniques

Échelle : 1:200

© Ville de Lyon

reproduction soumise à autorisation du titulaire des droits d'exploitation