Rhône-Alpes, Savoie
Saint-Genix-sur-Guiers
Truison
Truison

Moulin puis scierie Carotte actuellement logement

Références du dossier

Numéro de dossier : IA73002604
Date de l'enquête initiale : 2009
Date(s) de rédaction : 2010
Cadre de l'étude : patrimoine industriel Patrimoine hydraulique des Pays de Savoie
Degré d'étude : monographié

Désignation

Dénomination : moulin
Parties constituantes non étudiées : atelier de fabrication, logement, grange

Compléments de localisation

Milieu d'implantation : en village
Réseau hydrographique : Ruisseau du Truison
Références cadastrales : 2007. A 122, 172

Historique

Un bâtiment est présent sur la mappe sarde de 1732, il s'agit d'un moulin exploitant une dérivation du ruisseau du Truison. Le propriétaire est Sigismond Garmerin. En 1914, le moulin est occupé par Clément Fox. Au cours du deuxième quart du 20e siècle, le site est transformé en scierie par la famille Carotte. La scierie cesse son activité dans les années 1970. L'atelier de sciage a été détruit récemment. Après la fermeture de cette scierie et d´une autre en amont, une nouvelle scierie est installée dans le hameau du Truison. Elle regroupe les coupes de bois tendre de cette scierie et de bois dur de la seconde scierie en amont.

Période(s) principale(s) : 2e quart 18e siècle

Description

Le site de l'ancienne scierie comprend deux bâtiments : l'atelier de fabrication avec le logement et une grange. L'atelier de fabrication avec l'espace de sciage a été détruit récemment. Seul le logement est encore présent dans le premier ensemble. Cette partie est en cours de réaménagement. Le bâtiment de plan régulier en L sur deux niveaux : un rez-de-chaussée et un étage. Le toit est à longs pans en tuiles plates. L'ancien atelier de fabrication utilisait la force motrice de l'eau via une dérivation du ruisseau du Truison. Sur le site, des éléments de vannage sont encore visibles ainsi que le canal d'amenée, aujourd'hui asséché. Le second bâtiment est une grange en pisé avec des ajouts de briques et de parpaings de béton. Le toit est à longs pans en tôles ondulées.

Eléments descriptifs

Matériau(x) du gros-oeuvre, mise en oeuvre et revêtement : pisé ; brique ; pierre ; parpaing de béton
Matériau(x) de couverture : tuile plate, tôle ondulée
Plan : plan régulier en L
Étage(s) ou vaisseau(x) : rez-de-chaussée, 1 étage carré
Type(s) de couverture : toit à longs pans
Énergies : énergie hydraulique

Typologies et état de conservation

État de conservation : remanié, détruit

Statut, intérêt et protection

Statut de la propriété : propriété privée

Références documentaires

Documents figurés

- **Cadastre actuel de 2007**
  Cadastre actuel, consulté en 2007 (Accès internet : <URL : https://www.cadastre.gouv.fr/scpc/rechercherPlan.do#)

Bibliographie

- **PAILLARD Philippe (dir.), Histoire des communes savoyardes : Chambéry, T.1, 1982.**
  PAILLARD, Philippe (dir.). *Histoire des communes savoyardes. Tome 1 : Chambéry et ses environs. Le Petit Bugey*, Roanne Le Coteau : éditions Horvath, 1982.
  p. 367

Illustrations

Cadastre de 1732. Cadastre de 1728 AD Savoie. C 3972
Phot. Yannick Milleret
IVR82_20107300557NUCA

Premier cadastre français, 1914. Cadastre de 1914 AD Savoie. 3P 7236
Phot. Yannick Milleret
IVR82_20107300558NUCA

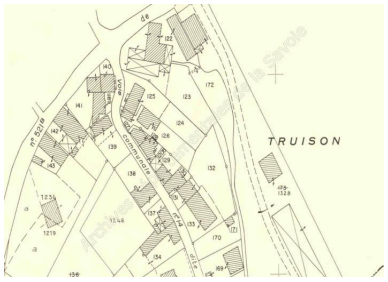

Cadastre rénové, 1975-1988. Cadastre de 1975-1988 AD Savoie. 3P 7237
Phot. Yannick Milleret
IVR82_20107300559NUCA

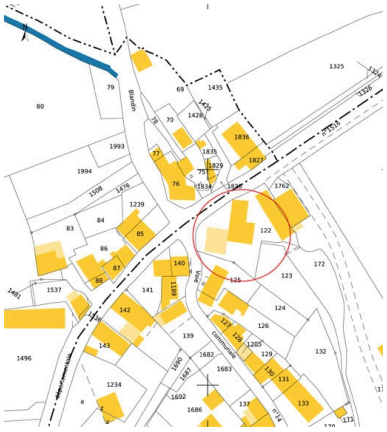

Cadastre actuel, 2007
Phot. Yannick Milleret
IVR82_20107300560NUCA

Vue générale de l'ancienne scierie, vue du logement façades sud et est
Phot. Yannick Milleret
IVR82_20107300561NUCA

Vue du site de l'ancienne scierie avec au premier plan des éléments du système de vannage
Phot. Yannick Milleret
IVR82_20107300562NUCA

Dossiers liés

Dossiers de synthèse :
Patrimoine hydraulique de la Savoie : présentation de l'étude départementale (IA00141274) Rhône-Alpes, Savoie, Savoie
Oeuvre(s) contenue(s) :
Oeuvre(s) en rapport :
Paysage du bassin-versant du Guiers (IA73002678) Rhône-Alpes, Savoie, La Bridoire

Auteur(s) du dossier : Yannick Milleret
Copyright(s) : © Région Rhône-Alpes, Inventaire général du patrimoine culturel ; © Assemblée des Pays de Savoie

Cadastre de 1732. Cadastre de 1728 AD Savoie. C 3972

Référence du document reproduit :

- **Cadastre de 1732Cadastre de 1728**
  Cadastre de 1732Cadastre de 1728
  AD Savoie : C 3972

IVR82_20107300557NUCA
Auteur de l'illustration : Yannick Milleret
© Région Rhône-Alpes, Inventaire général du patrimoine culturel ; © Assemblée des Pays de Savoie
reproduction soumise à autorisation du titulaire des droits d'exploitation

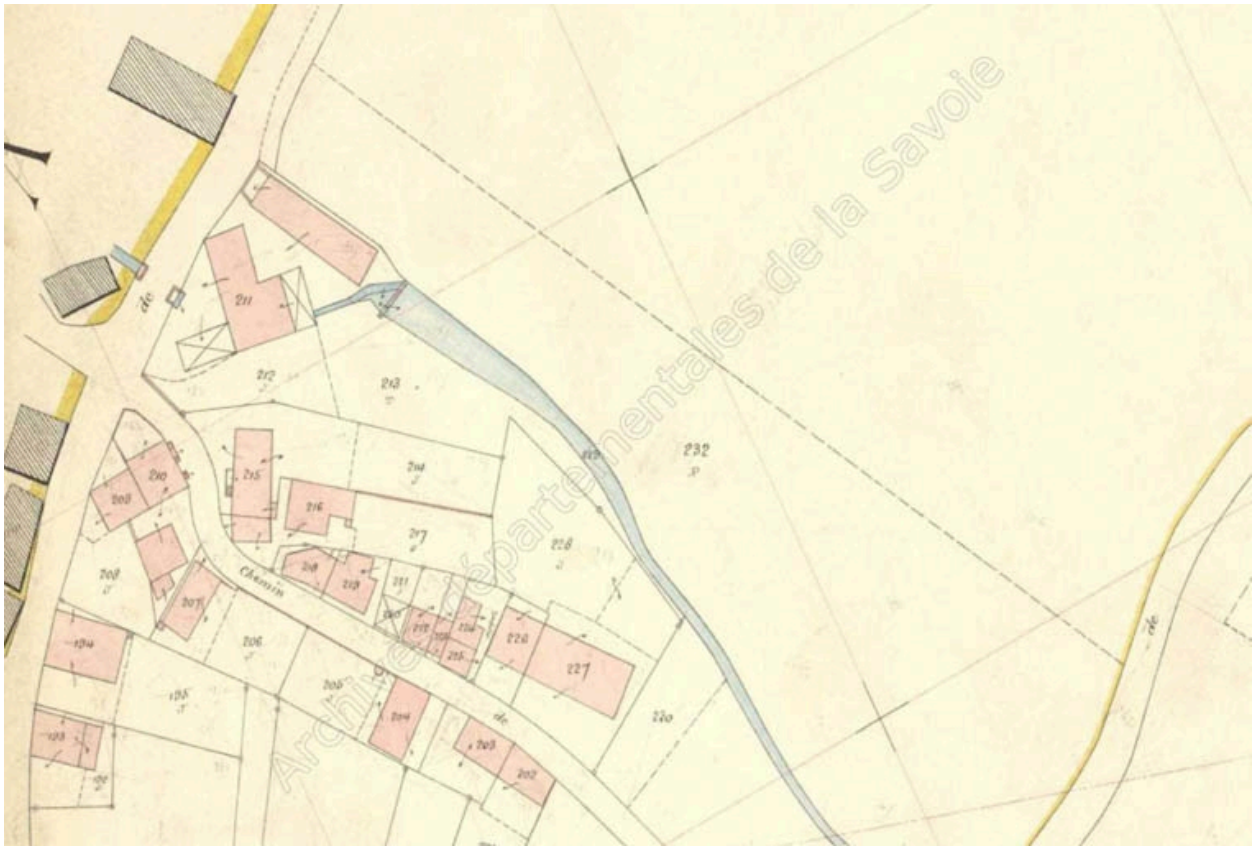

Premier cadastre français, 1914. Cadastre de 1914 AD Savoie. 3P 7236

Référence du document reproduit :

- **Premier cadastre françaisCadastre de 1914**
  Premier cadastre françaisCadastre de 1914
  AD Savoie : 3P 7236

IVR82_20107300558NUCA
Auteur de l'illustration : Yannick Milleret
© Région Rhône-Alpes, Inventaire général du patrimoine culturel ; © Assemblée des Pays de Savoie
reproduction soumise à autorisation du titulaire des droits d'exploitation

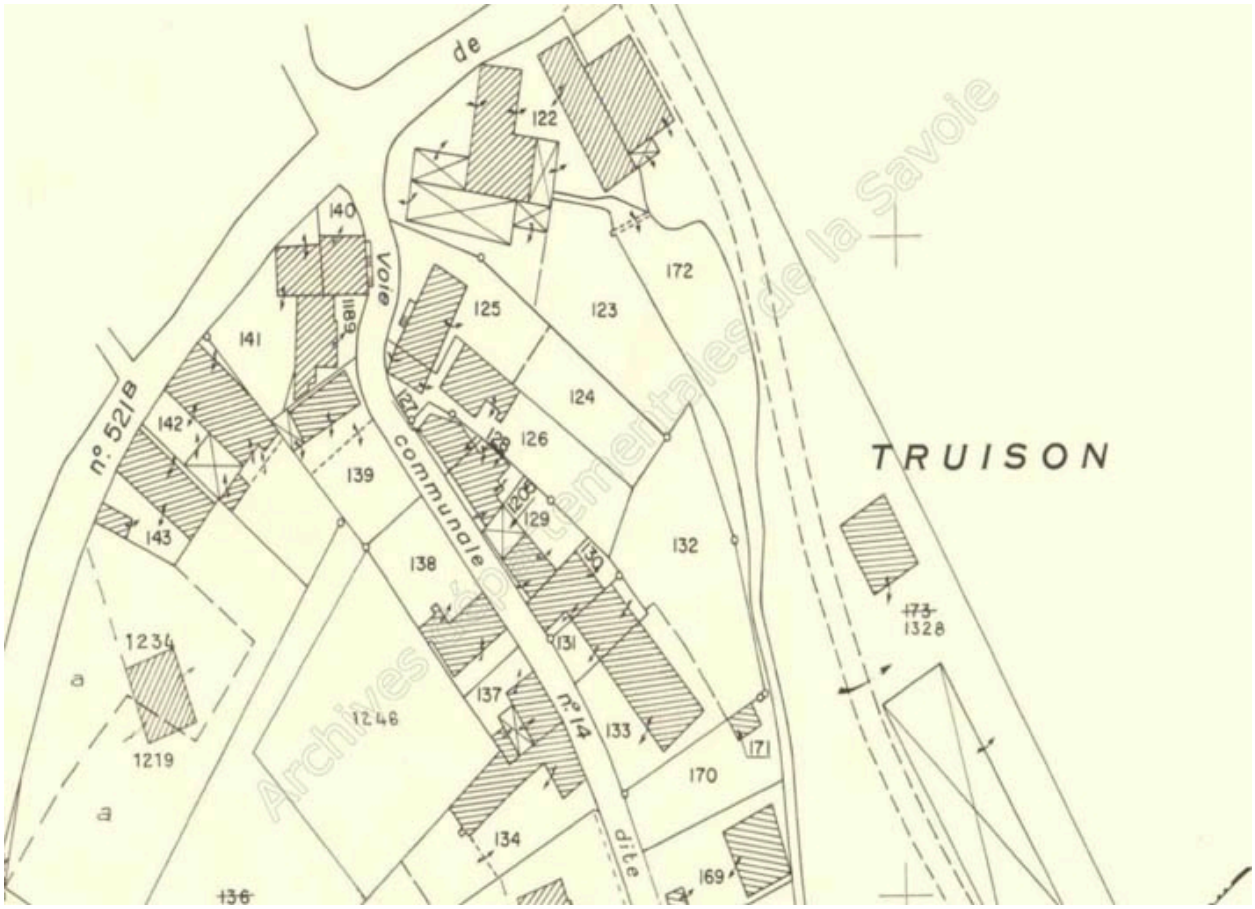

Cadastre rénové, 1975-1988. Cadastre de 1975-1988 AD Savoie. 3P 7237

Référence du document reproduit :

- **Cadastre rénovéCadastre de 1975-1988**
  Cadastre rénovéCadastre de 1975-1988
  AD Savoie : 3P 7237

IVR82_20107300559NUCA
Auteur de l'illustration : Yannick Milleret
© Région Rhône-Alpes, Inventaire général du patrimoine culturel ; © Assemblée des Pays de Savoie
reproduction soumise à autorisation du titulaire des droits d'exploitation

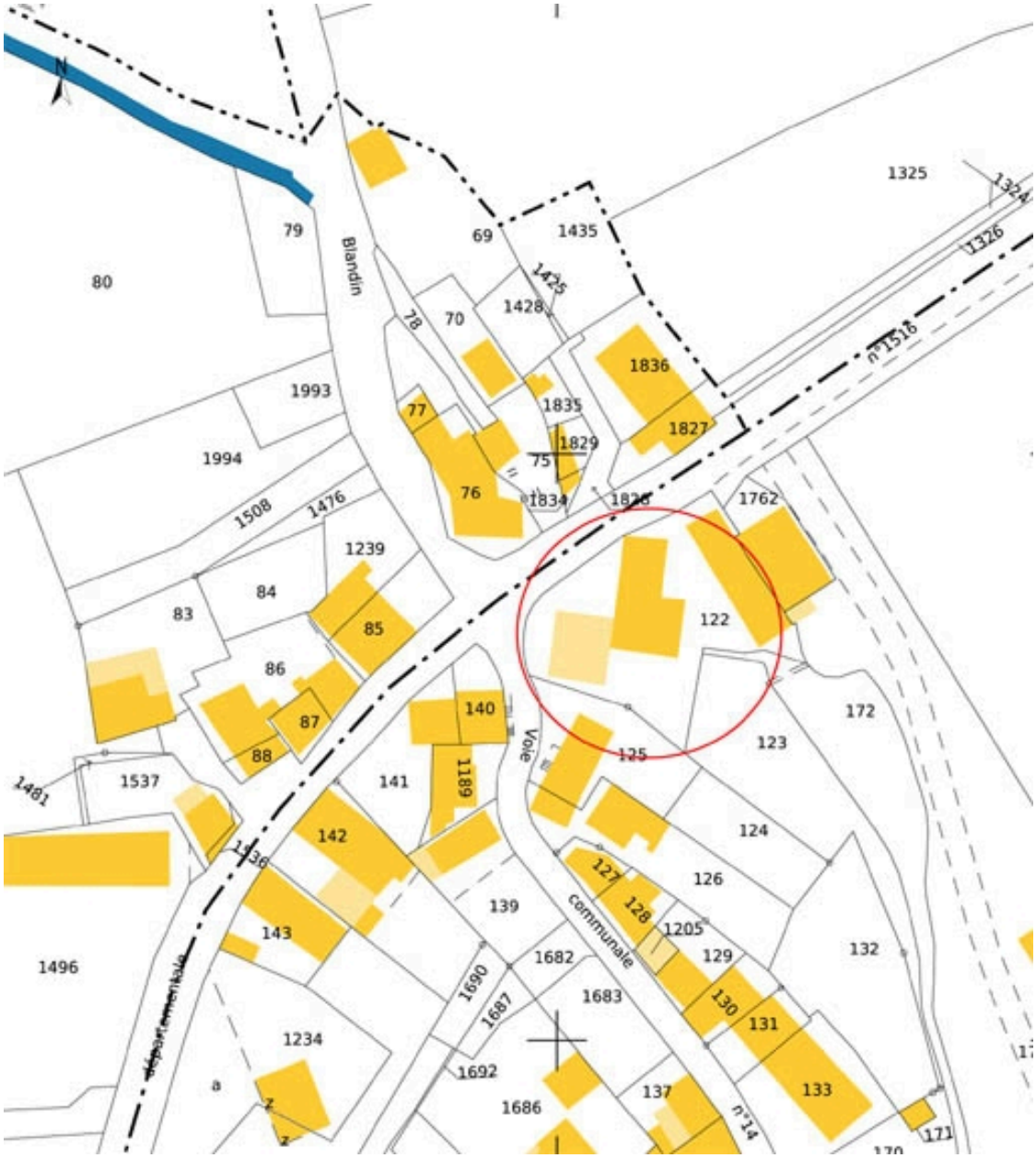

Cadastre actuel, 2007

Référence du document reproduit :

- **Cadastre actuel de 2007**
  Cadastre actuel, consulté en 2007 (Accès internet : <URL : https://www.cadastre.gouv.fr/scpc/rechercherPlan.do#)

IVR82_20107300560NUCA
Auteur de l'illustration : Yannick Milleret
© Région Rhône-Alpes, Inventaire général du patrimoine culturel ; © Assemblée des Pays de Savoie
reproduction soumise à autorisation du titulaire des droits d'exploitation

Vue générale de l'ancienne scierie, vue du logement façades sud et est

IVR82_20107300561NUCA
Auteur de l'illustration : Yannick Milleret
© Région Rhône-Alpes, Inventaire général du patrimoine culturel ; © Assemblée des Pays de Savoie
reproduction soumise à autorisation du titulaire des droits d'exploitation

Vue du site de l'ancienne scierie avec au premier plan des éléments du système de vannage

IVR82_20107300562NUCA
Auteur de l'illustration : Yannick Milleret
© Région Rhône-Alpes, Inventaire général du patrimoine culturel ; © Assemblée des Pays de Savoie
reproduction soumise à autorisation du titulaire des droits d'exploitation