Rhône-Alpes, Savoie
Les Déserts
la Combe
la Combe

Moulin et scierie Monod actuellement logement

Références du dossier

Numéro de dossier : IA73002734
Date de l'enquête initiale : 2012
Date(s) de rédaction : 2012
Cadre de l'étude : patrimoine industriel Patrimoine hydraulique des Pays de Savoie
Degré d'étude : monographié

Désignation

Dénomination : moulin, scierie

Compléments de localisation

Milieu d'implantation : isolé
Réseau hydrographique : Torrent de la Leysse; bassin-versant du lac du Bourget
Références cadastrales : 2007. E 235, 239, 241

Historique

Il semblerait que le moulin Monod existe depuis une époque très ancienne. Le 31 octobre 1860, Jean-Baptiste Monod, dit Chambet, cultivateur aux Déserts, demande l´autorisation d´établir au Pont de la Combe une scierie qui utiliserait le canal de fuite du moulin qu´il possède déjà à cet endroit. Le moulin et la scierie sont visibles sur le premier cadastre de 1864. Ils appartiennent alors à Jean-Baptiste et à son frère François Monod. La prise d´eau est située en rive gauche de la Leysse. L´eau est peut être stockée en amont du moulin et de la scierie. Celle-ci est autorisée officiellement par arrêté du 1er octobre 1865. Le 6 mai 1888, Benjamin Monod, fils de Jean-Baptiste Monod, demande l´autorisation de construire une nouvelle scierie sur le canal de décharge du canal de fuite du moulin. Cette nouvelle scierie priverait d´eau la première scierie qui à cette date n´est plus en activité depuis quelques années (1885 ?). Pourtant, Jean-Baptiste Monod, le père du pétitionnaire, revendique l´utilisation exclusive des eaux du canal de fuite car il compte remettre en activité sa scierie. La scierie de Benjamin Monod est finalement autorisée par arrêté préfectoral du 27 décembre 1888. Le moulin et la première scierie sont présents sur le cadastre rénové de 1955 mais pas la scierie de Benjamin Monod. Le site a probablement cessé son activité au cours du XXe siècle. Actuellement, l'emplacement du moulin est occupé par un logement. La scierie n´existe plus.

Période(s) principale(s) : 2e moitié 19e siècle
Dates : 1860 (daté par source)

Description

L'emplacement du moulin Monod est occupé par un logement. Celui-ci présente un plan carré sur trois niveaux : un rez-de-chaussée, un étage et un étage sous combles. Le bâtiment est couvert d'un toit à longs pans. Une meule utilisée comme ornement de jardin, témoigne de l´activité du bâtiment. La scierie n´existe plus. La retenue d´eau a été asséchée.

Eléments descriptifs

Étage(s) ou vaisseau(x) : rez-de-chaussée, 1 étage carré, étage de comble
Type(s) de couverture : toit à longs pans
Énergies : énergie hydraulique

Typologies et état de conservation

État de conservation : bon état

Statut, intérêt et protection

Le site est situé en rive gauche de la Leysse en amont du pont de la Combe. L'emplacement du moulin est occupé par un logement. La scierie n´existe plus.

Statut de la propriété : propriété privée

Références documentaires

Documents d'archive

- **FR.AD073, 3P 7110, Premier cadastre français, Déserts (Les), Section E, feuille 1, 1864.**
  FR.AD073, 3P 7110, **Premier cadastre français, Déserts (Les), Section E, feuille 1,** 1864.

- **FR.AD073, 3P 7111, Cadastre rénové, Déserts (Les), Section E, feuille 1, 1955.**
  FR.AD073, 3P 7111, **Cadastre rénové, Déserts (Les), Section E, feuille 1,** 1955.

- **FR.AD073, J1706, Déserts (Les), 1999.**
  FR.AD073, J1706, Inventaire des moulins de Savoie. Association des amis des moulins savoyards. Nicole Gotteland, Louis Crabières, commune Déserts (Les), 1999.
  AD Savoie : J1706

- **FR.AD073 sous-série 44SPC5, Usines et prises d'eau (rivières non navigables et non flottables) :**
  FR.AD073 sous-série 44SPC5, **Usines et prises d'eau (rivières non navigables et non flottables) : Bassin du Bourget (1861-1922). Déserts (Les)**, Moulin, scierie Monod, 1888.

- **FR.AD073 sous-série 81S36, Service hydraulique. Déserts (Les), Moulin Monod.**
  FR.AD073 sous-série 81S36, **Service hydraulique. Déserts (Les)**, Moulin Monod.

Illustrations

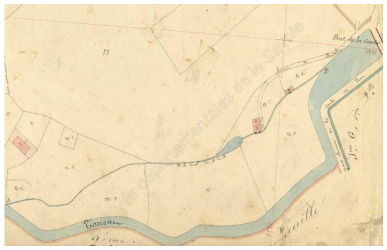

Premier cadastre français, 1864
Phot. Yannick Milleret
IVR82_20127301677NUCA

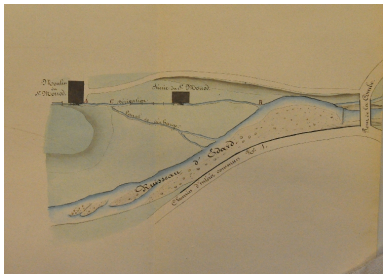

Plan présentant le projet de scierie de Jean-Baptiste Monod, 1868
Phot. Yannick Milleret
IVR82_20127301678NUCA

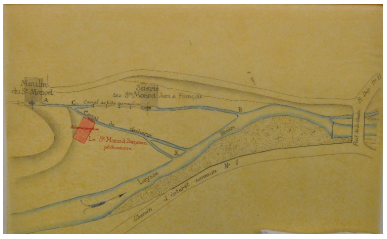

Plan présentant le projet de scierie de Benjamin Monod, 1883
Phot. Yannick Milleret
IVR82_20127301679NUCA

Cadastre rénové, 1955
Phot. Yannick Milleret
IVR82_20127301680NUCA

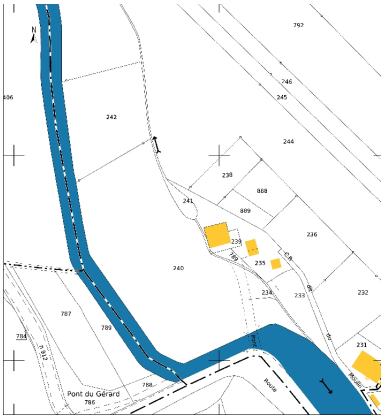

Cadastre actuel, 2007
Phot. Yannick Milleret
IVR82_20127301681NUCA

Vue d'ensemble de
l'ancien moulin Monod
Phot. Yannick Milleret
IVR82_20127301682NUCA

Dossiers liés

Dossiers de synthèse :
Patrimoine hydraulique de la Savoie : présentation de l'étude départementale (IA00141274) Rhône-Alpes, Savoie, Savoie
Oeuvre(s) contenue(s) :
Oeuvre(s) en rapport :
Paysage du bassin-versant du Lac du Bourget et tributaires (IA73002685) Rhône-Alpes, Savoie, Chambéry

Auteur(s) du dossier : Yannick Milleret, Clara Bérelle
Copyright(s) : © Région Rhône-Alpes, Inventaire général du patrimoine culturel ; © Assemblée des Pays de Savoie

Premier cadastre français, 1864

Référence du document reproduit :

- **Premier cadastre français, Déserts (Les), Section E, feuille 1, 1864**
  Premier cadastre français, Déserts (Les), Section E, feuille 1, 1864
  AD Savoie : 3P 7110

IVR82_20127301677NUCA
Auteur de l'illustration : Yannick Milleret
© Région Rhône-Alpes, Inventaire général du patrimoine culturel ; © Assemblée des Pays de Savoie
reproduction soumise à autorisation du titulaire des droits d'exploitation

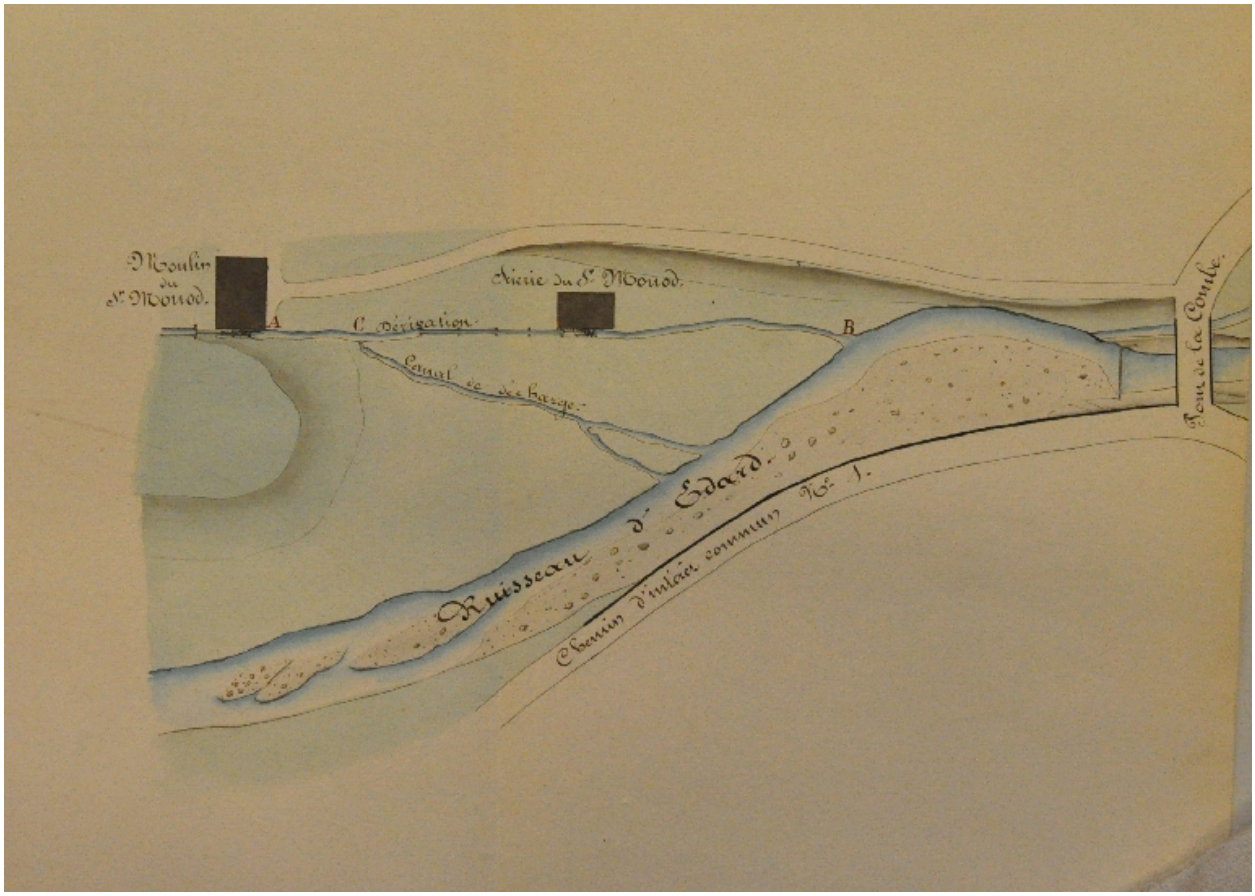

Plan présentant le projet de scierie de Jean-Baptiste Monod, 1868

Référence du document reproduit :

- **Plan présentant le projet de scierie de Jean-Baptiste Monod, 1868 IMAGES**
  Plan présentant le projet de scierie de Jean-Baptiste Monod, 1868 IMAGES
  AD Savoie : 81 S 36

IVR82_20127301678NUCA
Auteur de l'illustration : Yannick Milleret
© Région Rhône-Alpes, Inventaire général du patrimoine culturel ; © Assemblée des Pays de Savoie
reproduction soumise à autorisation du titulaire des droits d'exploitation

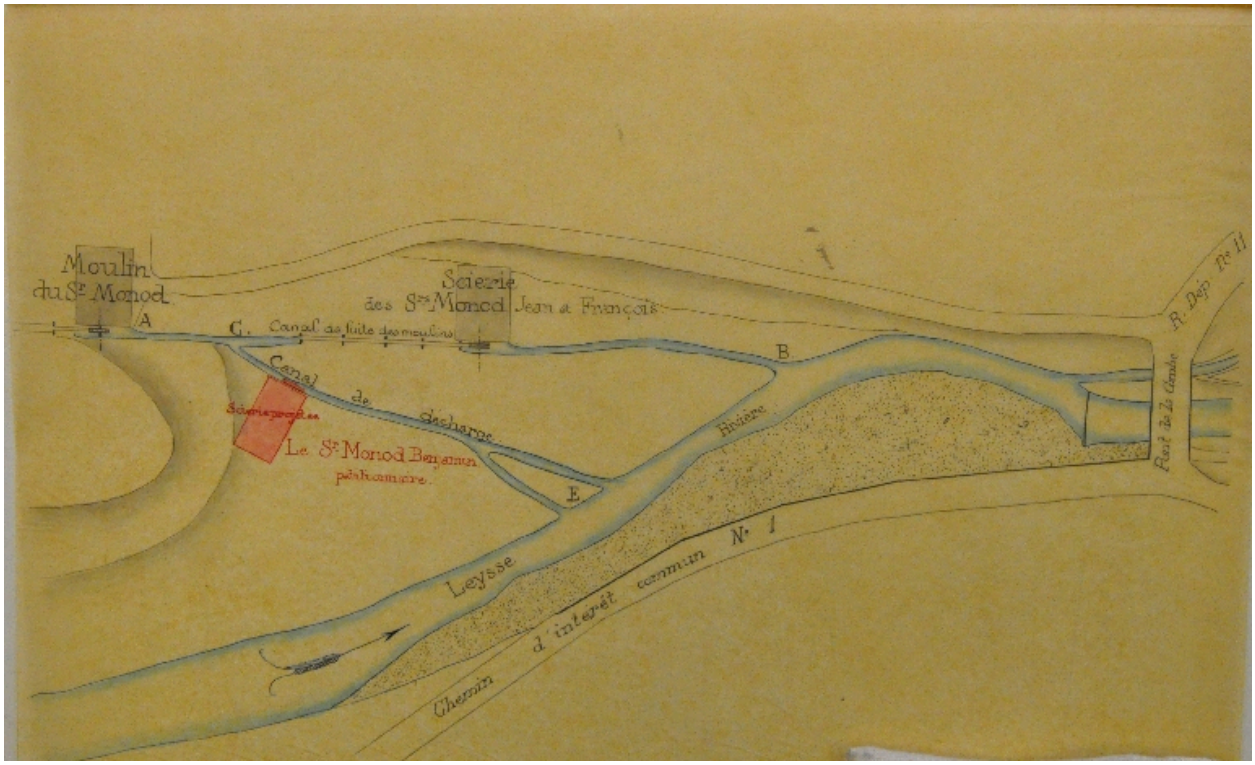

Plan présentant le projet de scierie de Benjamin Monod, 1883

Référence du document reproduit :

- **Plan présentant le projet de scierie de Benjamin Monod, 1883 IMAGES**
  Plan présentant le projet de scierie de Benjamin Monod, 1883 IMAGES
  AD Savoie : 81 S 36

IVR82_20127301679NUCA
Auteur de l'illustration : Yannick Milleret
© Région Rhône-Alpes, Inventaire général du patrimoine culturel ; © Assemblée des Pays de Savoie
reproduction soumise à autorisation du titulaire des droits d'exploitation

Cadastre rénové, 1955

Référence du document reproduit :

- **Cadastre rénové, Déserts (Les), Section E, feuille 1, 1955**
  Cadastre rénové, Déserts (Les), Section E, feuille 1, 1955
  AD Savoie : 3P 7111

IVR82_20127301680NUCA
Auteur de l'illustration : Yannick Milleret
© Région Rhône-Alpes, Inventaire général du patrimoine culturel ; © Assemblée des Pays de Savoie
reproduction soumise à autorisation du titulaire des droits d'exploitation

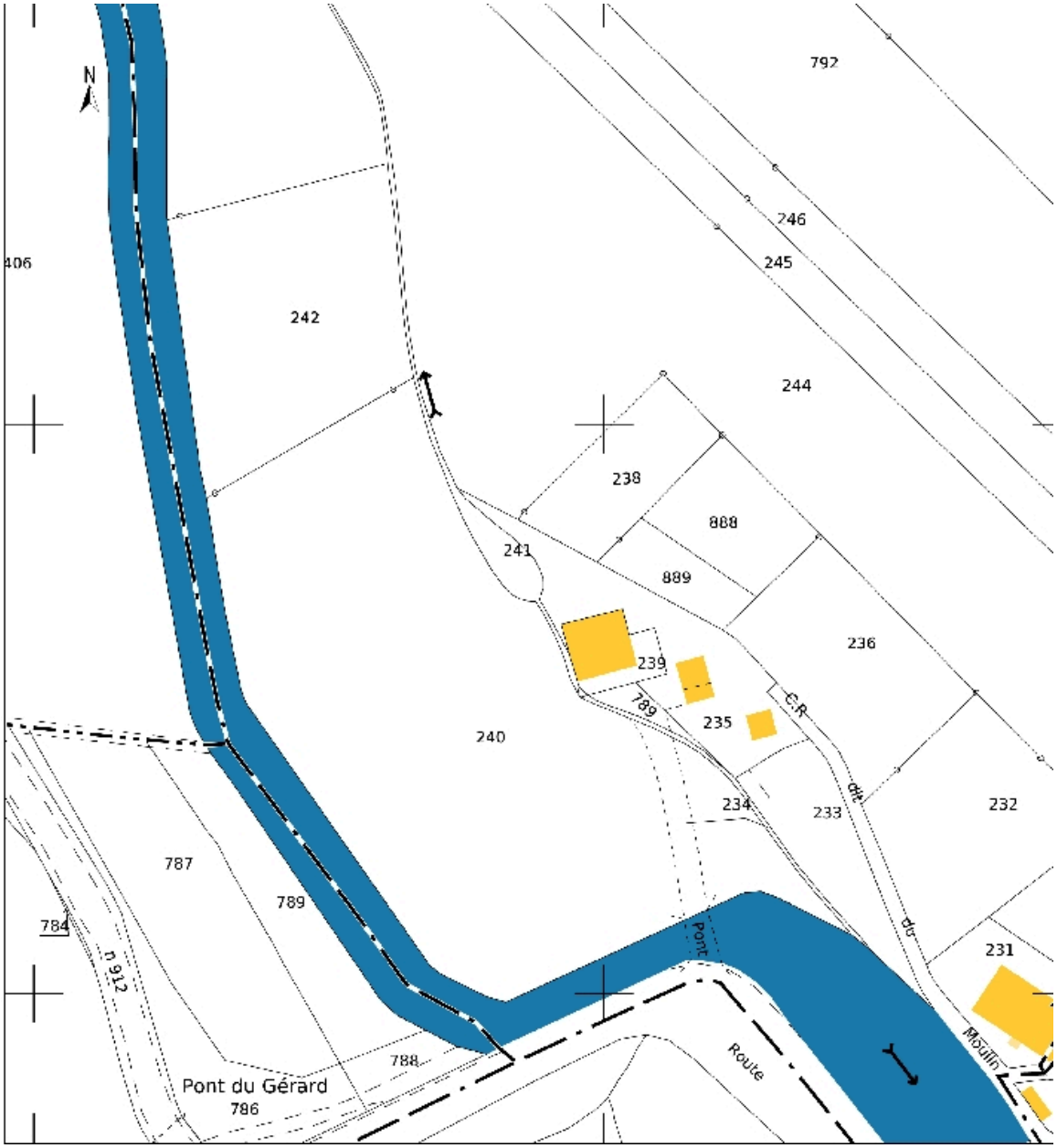

Cadastre actuel, 2007

Référence du document reproduit :

- **Cadastre actuel, 2007Cadastre actuel**
  Cadastre actuel, 2007Cadastre actuel

IVR82_20127301681NUCA
Auteur de l'illustration : Yannick Milleret
© Région Rhône-Alpes, Inventaire général du patrimoine culturel ; © Assemblée des Pays de Savoie
reproduction soumise à autorisation du titulaire des droits d'exploitation

Vue d'ensemble de l'ancien moulin Monod

Référence du document reproduit :

- **Vue d'ensemble de l'ancien moulin MonodPhoto**
  Vue d'ensemble de l'ancien moulin MonodPhoto
  CDP Savoie

IVR82_20127301682NUCA
Auteur de l'illustration : Yannick Milleret
© Région Rhône-Alpes, Inventaire général du patrimoine culturel ; © Assemblée des Pays de Savoie
reproduction soumise à autorisation du titulaire des droits d'exploitation