Rhône-Alpes, Savoie
Arvillard
Pré Raz

Moulins à farine Bouclier puis Dijoud (détruits)

Références du dossier

Numéro de dossier : IA73003443
Date de l'enquête initiale : 2014
Date(s) de rédaction : 2014
Cadre de l'étude : enquête thématique départementale Patrimoine hydraulique des Pays de Savoie
Degré d'étude : recensé

Désignation

Dénomination : moulin à farine

Compléments de localisation

Milieu d'implantation : bâti lâche
Réseau hydrographique : Ruisseau du Bens ; bassin-versant Isère inférieure-Val Gelon
Références cadastrales : 2014, A, 730

Historique

Le 6 mai 1859, Jean Bouclier dit Claron (fils de feu Antoine) vend à Antoine Bouclier dit Pérouza (feu Joseph), un bâtiment contenant deux moulins situés mas du Priora, pour la somme de 2 675 francs (acte passé devant Maître Muffat Jeandet, notaire à la Rochette). A la revente sur "folle enchère", le site est acquis par Geneviève Dijoud (veuve de François Couturier) pour la somme de 2 942 francs. Le 16 février 1861, Geneviève Dijoud, demande le maintien en activité du moulin. Le même jour, Étienne Champiot-Bayard qui possède les artifices en aval (IA73003442) fait la même demande. L'autorisation est accordée par arrêté préfectoral du 19 décembre 1862. Le moulin Dijoud n'est pas visible sur le premier cadastre français de 1893. Actuellement, il n'existe plus.

Période(s) principale(s) : 3e quart 19e siècle ()
Dates : 1859 (daté par source)

Description

Le moulin était situé en amont du moulin Champiot-Bayard, en rive droite du Bens (IA73003442).

Eléments descriptifs

Couvrements :
Énergies : énergie hydraulique : produite sur place

Typologies et état de conservation

État de conservation : détruit

Statut, intérêt et protection

Statut de la propriété : propriété privée

Références documentaires

Documents d'archive

- **FR.AD073, 81S10, Arvillard, 1861-1872.**
  FR.AD073, 81S10, Arvillard, Affaires diverses. Scieries : Champiot-Bayard, Leborgne, Vernhette, Dijoud, Sandraz (1861-1865), Foussemagne (1872) ; Société des Forces Motrices du Bens (demande d'autorisation), 1861-1872.
  AD Savoie : 81S10

- **FR.AD073, 47SPC1, Arvillard, 1862-1922.**
  FR.AD073, 47SPC1, Ponts et chaussées, service hydraulique, Arvillard : usine hydro-électrique des cartonneries de la Société des Forces Motrices du Bens (1914-1922) ; usine hydro-électrique des Cartonneries de la Rochette (Joudron, 1919-1922) ; scieries, moulins, battoirs Sandroz, Champiot-Bayard et Dijoud, Leborgne, Foussemagne, (Joudron et Bens, 1862-1872), 1862-1922.
  AD Savoie : 47SPC1

- **FR.AD073, 3P 7019, 1893.**
  FR.AD073, 3P 7019, Premier cadastre français, Arvillard, Section A, feuille 1, 1893.
  AD Savoie : 3P 7019

- **FR.AD073, 3P 7020, 1936/1988.**
  FR.AD073, 3P 7020, Mise à jour en 1988 du cadastre rénové, Arvillard, Section A, feuille 1, 1936/1988.
  AD Savoie : 3P 7020

Bibliographie

- **Le courrier des Alpes, 1861.**
  Le courrier des Alpes, 14 juillet 1861.

- **Le journal de la Savoie, 1863.**
  Le journal de la Savoie, 27 mai 1863.

Illustrations



Plan de 1861 faisant apparaitre le site et le moulin Champiot-Bayard (FR.AD073, 47SPC1).
Autr. Clara Bérelle
IVR82_20147302830NUCA

Premier cadastre français, Arvillard, 1893, Section A, feuille 1 (FR.AD073, 3P 7019).
Autr. Clara Bérelle
IVR82_20147302839NUCA

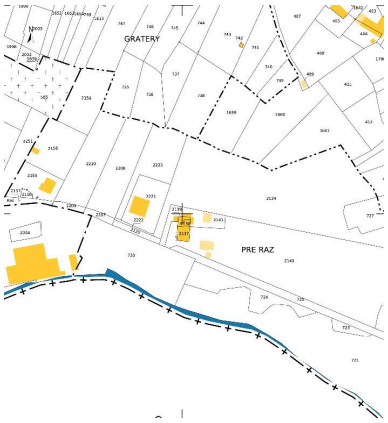

Cadastre actuel, 2014.
Autr. Clara Bérelle
IVR82_20147302840NUCA

Dossiers liés

Dossiers de synthèse :
Patrimoine hydraulique de la Savoie : présentation de l'étude départementale (IA00141274) Rhône-Alpes, Savoie, Savoie

Oeuvre(s) contenue(s) :
Oeuvre(s) en rapport :
Paysage du bassin-versant de l'Isère inférieure et du Val Gelon (IA73003401) Aiton, Albertville, Allondaz, Arbin, Arvillard, Betton-Bettonet, Bonvillard, Bourget-en-Huile, Bourgneuf, Chamousset, Chamoux-sur-Gelon, Champ-Laurent, Châteauneuf, Chignin, Cléry, Coise-Saint-Jean-Pied-Gauthier, Cruet, Détrier, Étable, Francin, Fréterive, Frontenex, Gilly-sur-Isère, Grésy-sur-Isère, Grignon, Hauteville, La Chapelle-Blanche, La Chavanne, La Croix-de-la-Rochette, La Rochette, La Table, La Trinité, Laissaud, Le Pontet, Le Verneil, Les Marches, Les Mollettes, Mercury, Montailleur, Montendry, Monthion, Montmélian, Myans, Notre-Dame-des-Millières, Pallud, Planaise, Plancherine, Presle, Rotherens, Sainte-Hélène-du-Lac, Sainte-Hélène-sur-Isère, Saint-Jean-de-la-Porte, Saint-Jeoire-Prieuré, Saint-Pierre-d'Albigny, Saint-Pierre-de-Soucy, Saint-Vital, Tournon, Verrens-Arvey, Villard-d'Héry, Villard-Léger, Villard-Sallet, Villaroux.

Auteur(s) du dossier : Clara Bérelle
Copyright(s) : © Région Rhône-Alpes, Inventaire général du patrimoine culturel ; © Assemblée des Pays de Savoie



Plan de 1861 faisant apparaitre le site et le moulin Champiot-Bayard (FR.AD073, 47SPC1).

IVR82_20147302830NUCA
Auteur du document reproduit : Clara Bérelle
© Région Rhône-Alpes, Inventaire général du patrimoine culturel ; © Assemblée des Pays de Savoie ; © Archives départementales de la Savoie
reproduction soumise à autorisation du titulaire des droits d'exploitation

Premier cadastre français, Arvillard, 1893, Section A, feuille 1 (FR.AD073, 3P 7019).

IVR82_20147302839NUCA
Auteur du document reproduit : Clara Bérelle
© Région Rhône-Alpes, Inventaire général du patrimoine culturel ; © Assemblée des Pays de Savoie ; © Archives départementales de la Savoie
reproduction soumise à autorisation du titulaire des droits d'exploitation

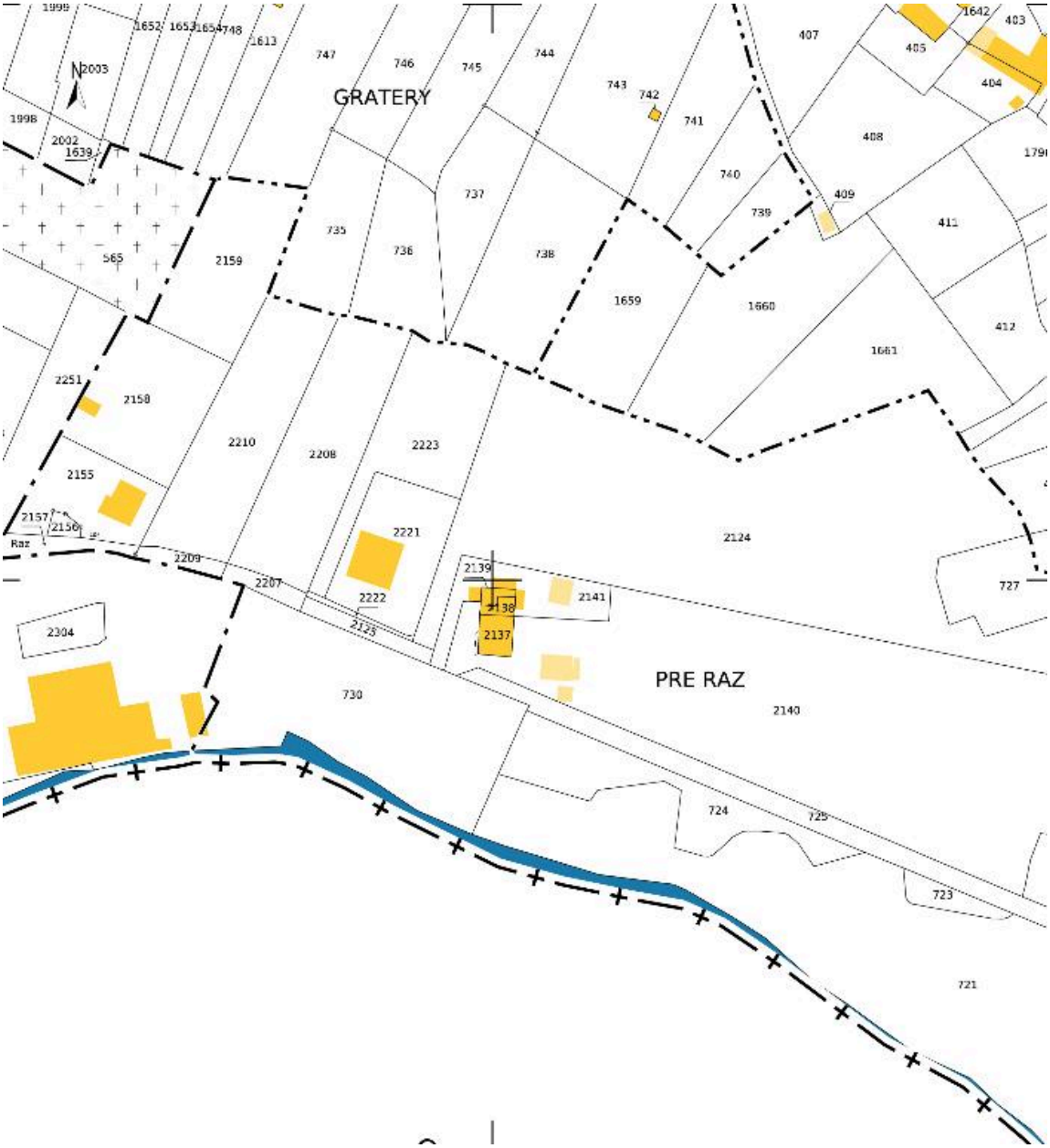

Cadastre actuel, 2014.

IVR82_20147302840NUCA
Auteur du document reproduit : Clara Bérelle
© Ministère des finances, CIDF, Service du cadastre
reproduction soumise à autorisation du titulaire des droits d'exploitation