Rhône-Alpes, Savoie
La Bridoire
Chef-Lieu
Route des Rameaux

Usine liée au travail du bois dite ébénisterie Tissot puis ébénisterie Charbonnier

Références du dossier

Numéro de dossier : IA73002557
Date de l'enquête initiale : 2009
Date(s) de rédaction : 2009
Cadre de l'étude : patrimoine industriel Patrimoine hydraulique des Pays de Savoie
Degré d'étude : monographié

Désignation

Dénomination : usine liée au travail du bois
Parties constituantes non étudiées : atelier de fabrication, logement patronal

Compléments de localisation

Milieu d'implantation : en village
Réseau hydrographique : Ruisseau le Tier
Références cadastrales : 2007. B 253, 257, 267, 1665, 1666

Historique

L'ébénisterie Charbonnier est implantée sur le site d´anciens artifices (battoir et moulin) le long de la rivière le Tier. Ces deux artifices sont, visibles sur la mappe sarde de 1732. Les installations sont revendues à Pierre Bovagnet en 1841. C'est à partir de cette vente que le site devient une usine liée au travail du bois. Pierre Bovagnet fait faillite en 1879 et l'usine devient la propriété de Charles Tissot. L'usine comprend alors une fabrique à métiers, une maison d'habitation, un séchoir, une étuve, une chaudière et des hangars. A la fin du 19e siècle, Claude Charbonnier devient directeur de l'ébénisterie Tissot. Celle-ci est à nouveau vendue en 1900 à Louis Berlioz pour la somme de 96 000 francs. Une liquidation est réalisée en 1905, le site change de propriétaire au profit de Mademoiselle Porta après enchère. C'est en 1910 que Claude Charbonnier rachète l'ébénisterie après avoir été directeur pendant plus de dix ans. Il décide de modifier l'organisation de l'usine en créant un bureau, de nouveaux ateliers et un logement, en place des deux bâtiments au sud du site. En 1910, les installations comprenaient des scies battantes, circulaires et sauteuse, des tours, une dégauchisseuse, une raboteuse, une défonceuse, une mortaise et des toupies. L'organisation des bâtiments actuels correspond à cette nouvelle distribution de l'activité. L´ébénisterie Charbonier était spécialisée dans la fabrication de meubles en noyer. La construction de la centrale hydroélectrique au lieu-dit la Vavre par la Société Hydro-Electrique de la Bridoire (S.H.E.B.) en 1911 permet l'électrification de l'usine. La puissance de l´installation hydraulique, utilisée jusqu´à cette date, est estimée à 29 chevaux vapeur, puissance que fournit la S.H.E.B. gratuitement suite à la dérivation des eaux du Tiers. La proximité avec le ruisseau le Tier cause des dégâts en 1914 et 1948. Le site cesse son activité le 14 mars 1964 et la société est dissoute après liquidation. Les machines ont été démontées et ferraillées. La municipalité rachète les terrains et le site en 1966. Une activité reprend en 1968 avec la fabrication de gabions et s´est arrêté en (?). Le site est actuellement désaffecté.

Période(s) principale(s) : 3e quart 19e siècle

Description

Le site de l'ébénisterie est composé de trois bâtiments : deux bâtiments de fabrication et un logement patronal. Le bâtiment principal est sur l'ouest du site. Il s'agit d'un atelier, de plan en L, sur trois niveaux avec un rez-de-chaussée, un étage et un

étage de comble. Les encadrements des fenêtres sont en brique alors que le bâtiment en pierre maçonnés. Le toit est à long pans avec des lucarnes, la couverture est en ardoise. La prise d'eau sur la rivière le Tier alimentait un système hydraulique sur la façade nord. Le deuxième atelier est de plan rectangulaire. Il est construit en pierre et en brique sur deux niveaux : un rez-de-chaussée et un étage de comble. Le toit est à long pans avec des lucarnes et couvert d'ardoise. Le troisième bâtiment est le logement patronal. Il est de plan rectangulaire sur trois niveaux : un rez-de-chaussée, un étage et étage de comble. La façade est présente cinq travées. La travée médiane correspond à la porte d'entrée au rez-de-chaussée et à baie géminée pour l'étage. Le toit est à long pans avec deux demi-croupes et des lucarnes. La toiture est couverte en ardoise. Le site est actuellement désaffecté pour la partie industrielle. Le logement est occupé.

Eléments descriptifs

Matériau(x) du gros-oeuvre, mise en oeuvre et revêtement : pierre ; brique
Matériau(x) de couverture : ardoise
Plan : plan régulier en L
Étage(s) ou vaisseau(x) : rez-de-chaussée, 1 étage carré, étage de comble
Type(s) de couverture : toit à longs pans ; demi-croupe
Énergies : énergie hydraulique

Typologies et état de conservation

État de conservation : établissement industriel désaffecté

Statut, intérêt et protection

Statut de la propriété : propriété privée

Références documentaires

Documents d'archive

- **FR.AD073, 3P 7058, 1974-1988.**
  FR.AD073, 3P 7058, Cadastre rénové, Bridoire (La), Section B, feuille 2, 1974-1988.
  AD Savoie : 3P 7058

Documents figurés

- **Cadastre actuel de 2007**
  Cadastre actuel, consulté en 2007 (Accès internet : <URL : https://www.cadastre.gouv.fr/scpc/rechercherPlan.do#)

Bibliographie

- **PAILLARD Philippe (dir.), Histoire des communes savoyardes : Chambéry, T.1, 1982.**
  PAILLARD, Philippe (dir.). *Histoire des communes savoyardes. Tome 1 : Chambéry et ses environs. Le Petit Bugey*, Roanne Le Coteau : éditions Horvath, 1982.
  p. 285 à 286

- **P. Rajon, La vallée du guiers et sa région, 1889.**
  P. Rajon, *La vallée du guiers et sa région*, 1889.

Périodiques

- **A la découverte du passé de La Bridoire et de ses environs, Scierie - Ebénisterie Charnonnier, dans**
  A la découverte du passé de La Bridoire et de ses environs, Scierie - Ebénisterie Charnonnier, dans *Souvenir de La Bridoire* , n°2, non daté
  p. 3 à 26

- **A la découverte du passé de La Bridoire, "La Bridoire et ses moulins au fil du Tiers, au fil du temps", n °1.**

A la découverte du passé de La Bridoire et de ses environs, "La Bridoire et ses moulins au fil du Tiers, au fil du temps", *Souvenir de La Bridoire*, n°1, non daté.
p. 15 à 16 et 24

- **A la découverte du passé de La Bridoire et de ses environs, n°6, n.d.**
  A la découverte du passé de La Bridoire et de ses environs, "Le Tiers et l'électricité", *Souvenir de La Bridoire*, n°6, non daté.
  p. 23

Illustrations

Cadastre de 1732. Cadastre de 1728 AD Savoie. C 2409
Phot. Yannick Milleret
IVR82_20097300277NUCA

Premier cadastre français, 1908. Cadastre de 1908
AD Savoie. 3P 7057
Phot. Yannick Milleret
IVR82_20097300278NUCA

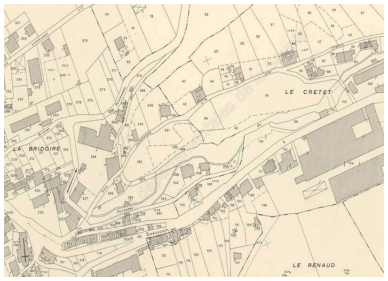

Cadastre rénové 1974-1988. Cadastre rénové 1974-1988
AD Savoie. 3P 7058
Phot. Yannick Milleret
IVR82_20097300279NUCA

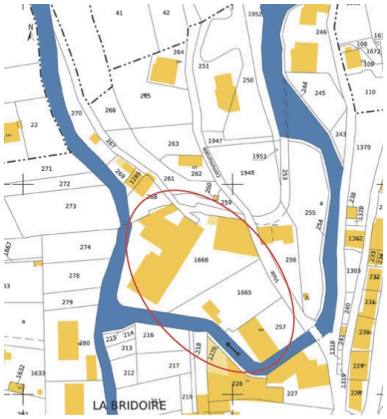

Cadastre actuel
Phot. Yannick Milleret
IVR82_20097300280NUCA

Vue de La Bridoire avec l'ébénsiterie sur la gauche, début du 20e siècle
Phot. Repro. Musées d´Art et d´Histoire de Chambéry
IVR82_20107303021NUCA

Vue générale des bâtiments de l'ébénisterie
Phot. Yannick Milleret
IVR82_20107300507NUCA

Vue des ateliers de production
Phot. Yannick Milleret
IVR82_20107300508NUCA

Vue du logement patronal
Phot. Yannick Milleret
IVR82_20107300509NUCA

Vue du canal de fuite de l'ébénisterie
Phot. Yannick Milleret
IVR82_20107300510NUCA

Dossiers liés

Dossiers de synthèse :
Patrimoine hydraulique de la Savoie : présentation de l'étude départementale (IA00141274) Rhône-Alpes, Savoie, Savoie
Oeuvre(s) contenue(s) :
Oeuvre(s) en rapport :
Paysage du bassin-versant du Guiers (IA73002678) Rhône-Alpes, Savoie, La Bridoire

Auteur(s) du dossier : Yannick Milleret
Copyright(s) : © Région Rhône-Alpes, Inventaire général du patrimoine culturel ; © Assemblée des Pays de Savoie

Cadastre de 1732. Cadastre de 1728 AD Savoie. C 2409

Référence du document reproduit :

- **Cadastre de 1732Cadastre de 1728**
  Cadastre de 1732Cadastre de 1728
  AD Savoie : C 2409

IVR82_20097300277NUCA
Auteur de l'illustration : Yannick Milleret
© Région Rhône-Alpes, Inventaire général du patrimoine culturel ; © Assemblée des Pays de Savoie
reproduction soumise à autorisation du titulaire des droits d'exploitation

Premier cadastre français, 1908. Cadastre de 1908 AD Savoie. 3P 7057

Référence du document reproduit :

- **Premier cadastre françaisCadastre de 1908**
  Premier cadastre françaisCadastre de 1908
  AD Savoie : 3P 7057

IVR82_20097300278NUCA
Auteur de l'illustration : Yannick Milleret
© Région Rhône-Alpes, Inventaire général du patrimoine culturel ; © Assemblée des Pays de Savoie
reproduction soumise à autorisation du titulaire des droits d'exploitation

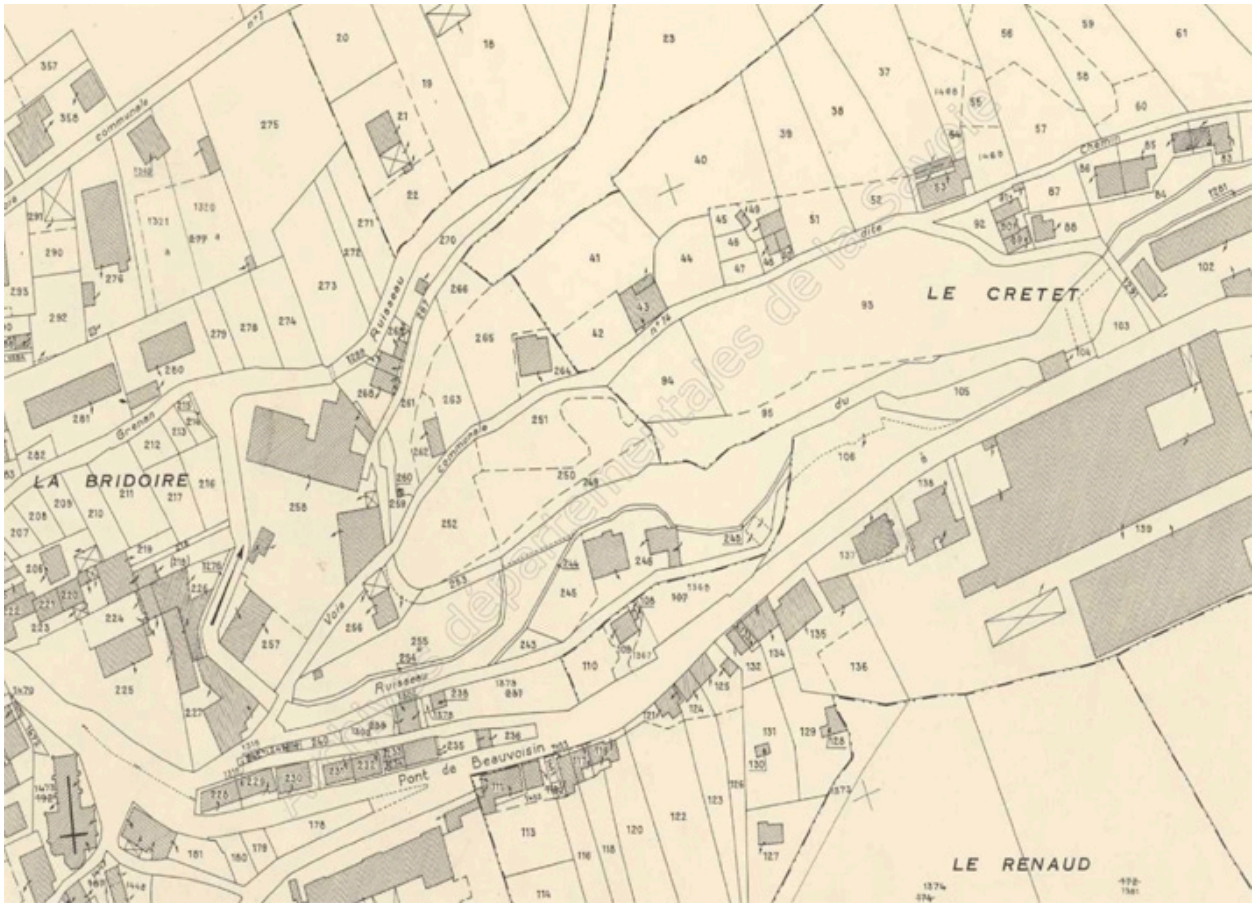

Cadastre rénové 1974-1988. Cadastre rénové 1974-1988 AD Savoie. 3P 7058

Référence du document reproduit :

- **FR.AD073, 3P 7058, 1974-1988.**
  FR.AD073, 3P 7058, Cadastre rénové, Bridoire (La), Section B, feuille 2, 1974-1988.
  AD Savoie : 3P 7058

IVR82_20097300279NUCA
Auteur de l'illustration : Yannick Milleret
© Région Rhône-Alpes, Inventaire général du patrimoine culturel ; © Assemblée des Pays de Savoie
reproduction soumise à autorisation du titulaire des droits d'exploitation

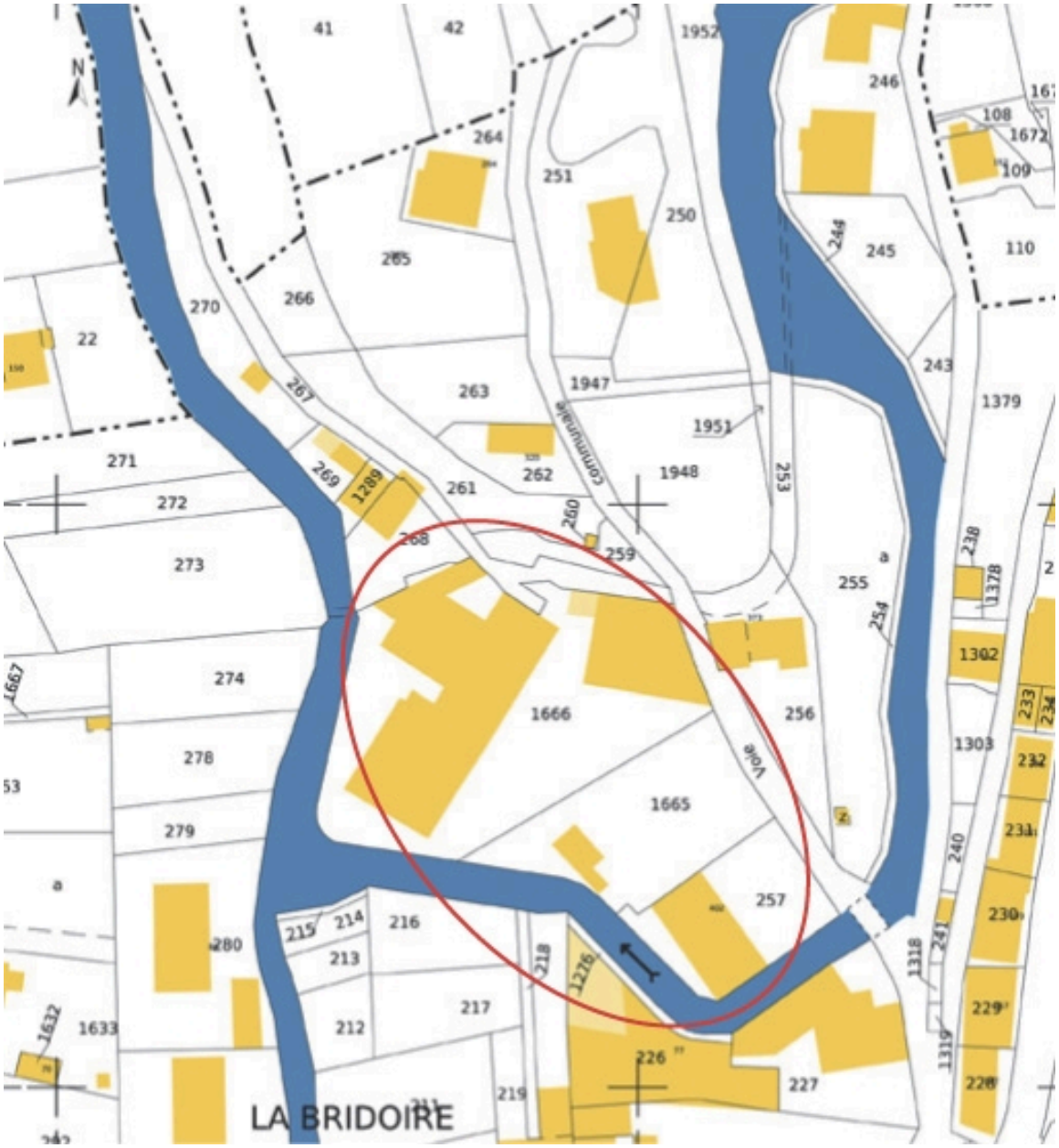

Cadastre actuel

Référence du document reproduit :

- **Cadastre actuel de 2007**
  Cadastre actuel, consulté en 2007 (Accès internet : <URL : https://www.cadastre.gouv.fr/scpc/rechercherPlan.do#)

IVR82_20097300280NUCA
Auteur de l'illustration : Yannick Milleret
© Région Rhône-Alpes, Inventaire général du patrimoine culturel ; © Assemblée des Pays de Savoie
reproduction soumise à autorisation du titulaire des droits d'exploitation



Vue de La Bridoire avec l'ébénsiterie sur la gauche, début du 20e siècle

IVR82_20107303021NUCA
Auteur de l'illustration : Repro. Musées d´Art et d´Histoire de Chambéry
© Région Rhône-Alpes, Inventaire général du patrimoine culturel ; © Assemblée des Pays de Savoie ; © Musées d´Art et d´Histoire de Chambéry
reproduction soumise à autorisation du titulaire des droits d'exploitation

Vue générale des bâtiments de l'ébénisterie

IVR82_20107300507NUCA
Auteur de l'illustration : Yannick Milleret
© Région Rhône-Alpes, Inventaire général du patrimoine culturel ; © Assemblée des Pays de Savoie
reproduction soumise à autorisation du titulaire des droits d'exploitation

Vue des ateliers de production

IVR82_20107300508NUCA
Auteur de l'illustration : Yannick Milleret
© Région Rhône-Alpes, Inventaire général du patrimoine culturel ; © Assemblée des Pays de Savoie
reproduction soumise à autorisation du titulaire des droits d'exploitation

Vue du logement patronal

IVR82_20107300509NUCA
Auteur de l'illustration : Yannick Milleret
© Région Rhône-Alpes, Inventaire général du patrimoine culturel ; © Assemblée des Pays de Savoie
reproduction soumise à autorisation du titulaire des droits d'exploitation

Vue du canal de fuite de l'ébénisterie

IVR82_20107300510NUCA
Auteur de l'illustration : Yannick Milleret
© Région Rhône-Alpes, Inventaire général du patrimoine culturel ; © Assemblée des Pays de Savoie
reproduction soumise à autorisation du titulaire des droits d'exploitation