Rhône-Alpes, Savoie
Sainte-Reine
Pré à l'Achat

Chalet de la Cha

Références du dossier

Numéro de dossier : IA73004516
Date de l'enquête initiale : 2016
Date(s) de rédaction : 2016
Cadre de l'étude : inventaire topographique Inventaire du Parc naturel régional du Massif des Bauges
Degré d'étude : repéré

Désignation

Dénomination : ferme
Précision sur la dénomination : chalet d'alpage

Compléments de localisation

Milieu d'implantation : isolé
Références cadastrales : 1877, A4, 576, 578 ; 2008, A2, 101, 102

Historique

Seul une grange figure sur la Mappe Sarde à l'emplacement de l'alpage de la Cha. Le chalet d'alpage ainsi que sa dépendance située en aval figurent sur le premier cadastre français établi en 1877.

Période(s) principale(s) : 19e siècle

Description

Les chalet de la Cha se compose d'un bâtiment principal en moellon de calcaire et bardage bois juxtaposant un logis et une étable séparés par une paroi en brique. Inscrit dans une pente marquée, le bâtiment est semi-enterré à l'ouest ; à l'est, un mur de soutènement forme une terrasse desservant la façade. L'accès à l'étable se fait par le pignon sud. Deux étables annexes, située en amont et en aval du chalet à quelques mètres chacune, complètent l'ensemble. L'étable amont, de facture récente, est en bardage et ossature bois reposant sur un soubassement en pierre. De petite taille, elle servait peut-être d'étable pour les chèvres. L'annexe avale, de facture plus ancienne, est en madrier assemblé à mi-bois et agrandie au nord et au sud en bardage bois. Elle résulte probablement de la transformation d'un ancien fenil en étable. Les trois bâtiments sont couverts par des toits à longs pans en tôle ondulée.

Eléments descriptifs

Matériau(x) du gros-oeuvre, mise en oeuvre et revêtement : calcaire, moellon ; béton, parpaing de béton ; bois ; brique
Matériau(x) de couverture : tôle ondulée
Type(s) de couverture : toit à longs pans

Typologies et état de conservation

Typologies : ferme d'alpage à juxtaposition

Statut, intérêt et protection

Statut de la propriété : propriété d'une personne privée

Données complémentaires

F-JDT-Chalet d'alpage-Bauges

Type de linteau de la porte du logis	droit
Type de piedroit de la porte du logis	assemblé
Matériaux d'encadrement des ouvertures du logis	calcaire
Emplacement de la façade principale	gouttereau ou grand côté
Précision du statut	alpage privé
Alpage intermédiare	Non
Accès carrossable	Oui
Utilisation actuelle	désaffecté
Altitude	1280

Illustrations

Vue de d'ensemble des bâtiments
Phot. Jérôme Daviet
IVR84_20167306739NUCA

Vue de la façade principale du chalet.
Phot. Jérôme Daviet
IVR84_20167306743NUCA

Vue de trois-quarts sud-est du chalet d'alpage.
Phot. Jérôme Daviet
IVR84_20167306740NUCA

Vue de l'intérieur de l'étable.
Phot. Jérôme Daviet
IVR84_20167306741NUCA

Détail d'une ouverture de l'étable.
Phot. Jérôme Daviet
IVR84_20167306742NUCA

Vue d'une étable annexe construite en amont du chalet.
Phot. Jérôme Daviet
IVR84_20167306738NUCA

Vue d'une ancienne dépendance agrandie en aval.
Phot. Jérôme Daviet
IVR84_20167306744NUCA

Dératil d'assemblage à mi-bois d'une dépendance en aval du chalet d'alpage.
Phot. Jérôme Daviet
IVR84_20167306746NUCA

Vue de l'intérieur d'une étable dans une annexe en aval du chalet.
Phot. Jérôme Daviet
IVR84_20167306745NUCA

Dossiers liés

Dossiers de synthèse :
Le pastoralisme dans le Parc naturel régional du Massif des Bauges (IA00141285)
Les fermes, mazets et chalets d'alpage du Coeur des Bauges (IA73003207)
Oeuvre(s) contenue(s) :

Auteur(s) du dossier : Jérôme Daviet
Copyright(s) : © Parc naturel régional du Massif des Bauges ; © Région Auvergne-Rhône-Alpes, Inventaire général du patrimoine culturel

Vue de d'ensemble des bâtiments

IVR84_20167306739NUCA
Auteur de l'illustration : Jérôme Daviet
© Région Auvergne-Rhône-Alpes, Inventaire général du patrimoine culturel ; © Parc naturel régional du Massif des Bauges
reproduction soumise à autorisation du titulaire des droits d'exploitation

Vue de la façade principale du chalet.

IVR84_20167306743NUCA
Auteur de l'illustration : Jérôme Daviet
© Région Auvergne-Rhône-Alpes, Inventaire général du patrimoine culturel ; © Parc naturel régional du Massif des Bauges
reproduction soumise à autorisation du titulaire des droits d'exploitation

Vue de trois-quarts sud-est du chalet d'alpage.

IVR84_20167306740NUCA
Auteur de l'illustration : Jérôme Daviet
© Région Auvergne-Rhône-Alpes, Inventaire général du patrimoine culturel ; © Parc naturel régional du Massif des Bauges
reproduction soumise à autorisation du titulaire des droits d'exploitation



Vue de l'intérieur de l'étable.

IVR84_20167306741NUCA
Auteur de l'illustration : Jérôme Daviet
© Région Auvergne-Rhône-Alpes, Inventaire général du patrimoine culturel ; © Parc naturel régional du Massif des Bauges
reproduction soumise à autorisation du titulaire des droits d'exploitation



Détail d'une ouverture de l'étable.

IVR84_20167306742NUCA
Auteur de l'illustration : Jérôme Daviet
© Région Auvergne-Rhône-Alpes, Inventaire général du patrimoine culturel ; © Parc naturel régional du Massif des Bauges
reproduction soumise à autorisation du titulaire des droits d'exploitation



Vue d'une étable annexe construite en amont du chalet.

IVR84_20167306738NUCA
Auteur de l'illustration : Jérôme Daviet
© Région Auvergne-Rhône-Alpes, Inventaire général du patrimoine culturel ; © Parc naturel régional du Massif des Bauges
reproduction soumise à autorisation du titulaire des droits d'exploitation



Vue d'une ancienne dépendance agrandie en aval.

IVR84_20167306744NUCA
Auteur de l'illustration : Jérôme Daviet
© Région Auvergne-Rhône-Alpes, Inventaire général du patrimoine culturel ; © Parc naturel régional du Massif des Bauges
reproduction soumise à autorisation du titulaire des droits d'exploitation

Dératil d'assemblage à mi-bois d'une dépendance en aval du chalet d'alpage.

IVR84_20167306746NUCA
Auteur de l'illustration : Jérôme Daviet
© Région Auvergne-Rhône-Alpes, Inventaire général du patrimoine culturel ; © Parc naturel régional du Massif des Bauges
reproduction soumise à autorisation du titulaire des droits d'exploitation

Vue de l'intérieur d'une étable dans une annexe en aval du chalet.

IVR84_20167306745NUCA
Auteur de l'illustration : Jérôme Daviet
© Région Auvergne-Rhône-Alpes, Inventaire général du patrimoine culturel ; © Parc naturel régional du Massif des Bauges
reproduction soumise à autorisation du titulaire des droits d'exploitation