



Rhône-Alpes, Savoie
La Léchère
Petit-Coeur, Martinet

Moulin à farine, pilon à fruit et scierie Bermond puis Bérout puis Jugand actuellement logement et détruit

Références du dossier

Numéro de dossier : IA73003671

Date de l'enquête initiale : 2015

Date(s) de rédaction : 2016

Cadre de l'étude : enquête thématique départementale Patrimoine hydraulique des Pays de Savoie

Degré d'étude : recensé

Désignation

Dénomination : moulin à farine, scierie

Compléments de localisation

Milieu d'implantation : en village

Réseau hydrographique : Grand Nant de Nâves ; bassin-versant Isère moyenne

Références cadastrales : 2014, MB, 2277, 2278

Historique

Le 20 juin 1853, Jean Martin Bermond (mécanicien) achète un terrain à Petit-Coeur, en rive gauche du Grand Nant de Nâves. En 1854, il obtient l'autorisation d'y construire une scierie (FR.AD073, 83S28). Le 12 octobre 1860, il demande le maintien en activité de cette scierie mais également d'un moulin à deux paires de meules et d'un pilon à fruits situés juste en face, en rive droite du cours d'eau. Par acte du 21 août 1865, Jean Martin Bermond vend la scierie à Marie Cédraïque Jugand, cultivateur (FR.AD073, 6E2013). L'autorisation de maintien en activité du site est accordée par arrêté préfectoral du 22 mars 1866. Le moulin et la scierie sont toujours visibles sur le premier cadastre français de 1884 (section C, feuille 1, moulin : parcelle 61, scierie : parcelle 505). A cette date, ils appartiennent toujours à la famille Jugand

Dans le recensement des moulins de 1917, le site est mentionné au nom de Jean Jugand. Le document précise "Ancien système de moulin à petit rendement et ne travaillant qu'à façon pour les cultivateurs et ne travaillant que la moitié du temps" (FR.AD073, 284 R 1). Le moulin est toujours répertorié dans les recensements de 1923 et 1924. En 1927, la scierie Jugand est toujours en activité (dossier Bozel-Malétra, FR.AD073, 83S28). Dans les années 1930, le moulin est équipé d'une machine à cylindres.

La scierie a été dévastée par un incendie au début des années 2000, actuellement elle n'existe plus. En 2010, l'ancien moulin est transformé en logement.

Période(s) principale(s) : 3e quart 19e siècle ()

Dates : 1860 (daté par source)

Description

Le moulin est implanté en rive droite du Grand Nant de Nâves et la scierie en rive gauche. Un canal en charpente amenait l'eau jusqu'au moulin. Elle était ensuite envoyée sur la roue de la scierie par un canal traversant le cours d'eau (FR.AD073, 49SPC11). Par la suite, le canal entre le moulin et la scierie est remplacé par une conduite métallique, celle-ci est toujours visible.

Le bâtiment du moulin a été remanié pour être transformé en logement. Il est de plan en L sur trois niveaux : un rez-de-chaussée, un étage et un étage de comble. Il est couvert d'un toit en tuile mécanique.

Le bâtiment de la scierie a été détruit par un incendie. Un espace de stationnement a été aménagé à son emplacement.

Éléments descriptifs

Matériau(x) de couverture : tuile mécanique

Plan : plan régulier en L

Étage(s) ou vaisseau(x) : rez-de-chaussée, 1 étage carré, 1 étage de comble

Énergies : énergie hydraulique : produite sur place

Typologies et état de conservation

État de conservation : remanié, détruit

Statut, intérêt et protection

Le site est implanté dans le centre de Petit-Coeur, à proximité d'un pont. Il s'agit du dernier moulin de la commune à avoir fonctionné.

Statut de la propriété : propriété privée

Références documentaires

Documents d'archive

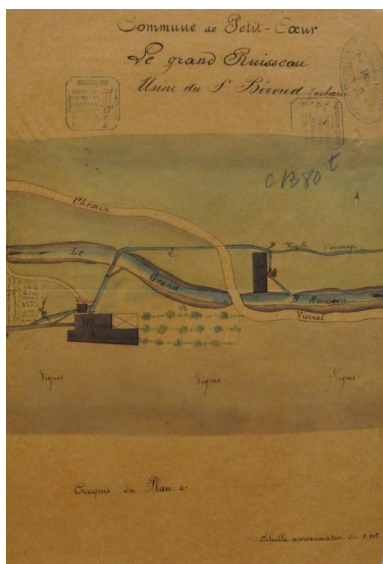
- **FR.AD073, 83S28, Petit-Coeur, 1861-1956.**
FR.AD073, 83S28, Service hydraulique. Petit-Coeur. Affaires diverses (1902-1956). Scierie et moulin Beaupoil (ruisseau de Naves, 1911), usine Société des Carbone (ruisseau de Naves, 1914), scieries Bérout (1861-1866), Sardino (1920), Mollaret (1925-1928), Société Bozel-Maletra (1927-1930), usine coopérative (1921-1922), 1861-1956.
AD Savoie : 83S28
- **FR.AD073, 49SPC11, Petit-Coeur, 1865-1928.**
FR.AD073, 49SPC11, Ponts et chaussées, service hydraulique, Petit-Coeur : scieries Bérout (1865-1870) ; usine hydro-électrique Société Anonyme le Carbone (torrent de Naves, 1914-1916) ; scierie Sardino (1920) ; usine hydro-électrique société d'Intérêt Collectif de Petit-Coeur et Grand-Coeur (Naves, 1921-1922) ; scierie et moulin Beaupoil (Naves, 1911, 1927) ; scierie Mollaret (Naves, 1928).
AD Savoie : 49SPC11
- **FR.AD073, 6E2013, 1865.**
FR.AD073, 6E2013, Minutes notariales, Versement de maître Touvet (Raymond), notaire à Moûtiers, sans date, Archives notariales de maître Chappuis Pierre-Alexandre, notaire à Moûtiers, 1865-1915, acte du 21 août 1865.
AD Savoie : 6E2013
- **FR.AD073, 3P 7363, 1884.**
FR.AD073, 3P 7363, Premier cadastre français, Petit-Coeur, Section C, feuille 1, 1884.
AD Savoie : 3P 7363
- **FR.AD073, 3P 7363, 1884.**
FR.AD073, 3P 7363, Premier cadastre français, Petit-Coeur, Section C, feuille 2, 1884.
AD Savoie : 3P 7363
- **FR.AD073, 284 R 1, Petit-Coeur 1917.**
FR.AD073, 284 R 1, Moulins : recensements, Petit-Coeur 1923.
AD Savoie : 284 R 1
- **FR.AD073, 284 R 1, Petit-Coeur 1923.**
FR.AD073, 284 R 1, Moulins : recensements, Petit-Coeur 1923.
AD Savoie : 284 R 1

- **FR.AD073, 284 R 1, Petit-Coeur 1924.**
FR.AD073, 284 R 1, Moulins : recensements, Petit-Coeur 1924.
AD Savoie : 284 R 1
- **FR.AD073, J1706, Petit-Coeur, 1999.**
FR.AD073 sous-série J1706, Inventaire des moulins de Savoie. Association des amis des moulins savoyards.
Nicole Gotteland, Louis Crabières, commune Petit-Coeur, 1999.
AD Savoie : J1706

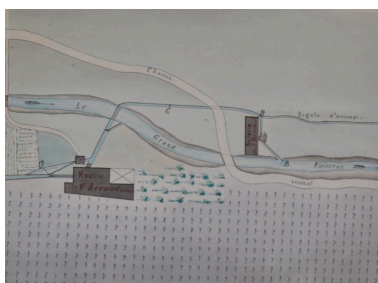
Bibliographie

- **L.Lebécel, Des moulins et des hommes, 2011.**
L.Lebécel, *Des moulins et des hommes. Traces du passé pré-industriel en vallées de Celliers, de Nâves, de Montaimont et des Avanchers*, Mémoire de formation pour l'obtention du Brevet d'État d'accompagnateur en moyenne montagne, Tome 2, présentation du massif d'exercice et sujet d'approfondissement, avril 2011.
AD Savoie

Illustrations



Plan accompagnant la demande de maintien en activité du site, 1860 (FR.AD073, 49SPC11).
IVR82_20167301550NUCA



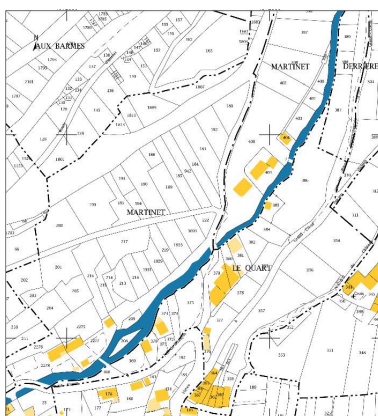
Plan du site, 1865
(FR.AD073, 83S28).
IVR84_20167302520NUCA



Premier cadastre français, Petit-Coeur, 1884, Section C, feuille 1 (FR.AD073, 3P 7363).
IVR82_20167301547NUCA



Premier cadastre français, Petit-Coeur, 1884, Section C, feuille 2 (FR.AD073, 3P 7363).
IVR84_20167302519NUCA



Cadastré actuel, 2015.
IVR82_20167301548NUCA

Vue de l'ancien moulin Jugand.
Phot. Clara Bérelle
IVR82_20167301549NUCA

Dossiers liés

Dossiers de synthèse :

Patrimoine hydraulique de la Savoie : présentation de l'étude départementale (IA00141274) Rhône-Alpes, Savoie, Savoie

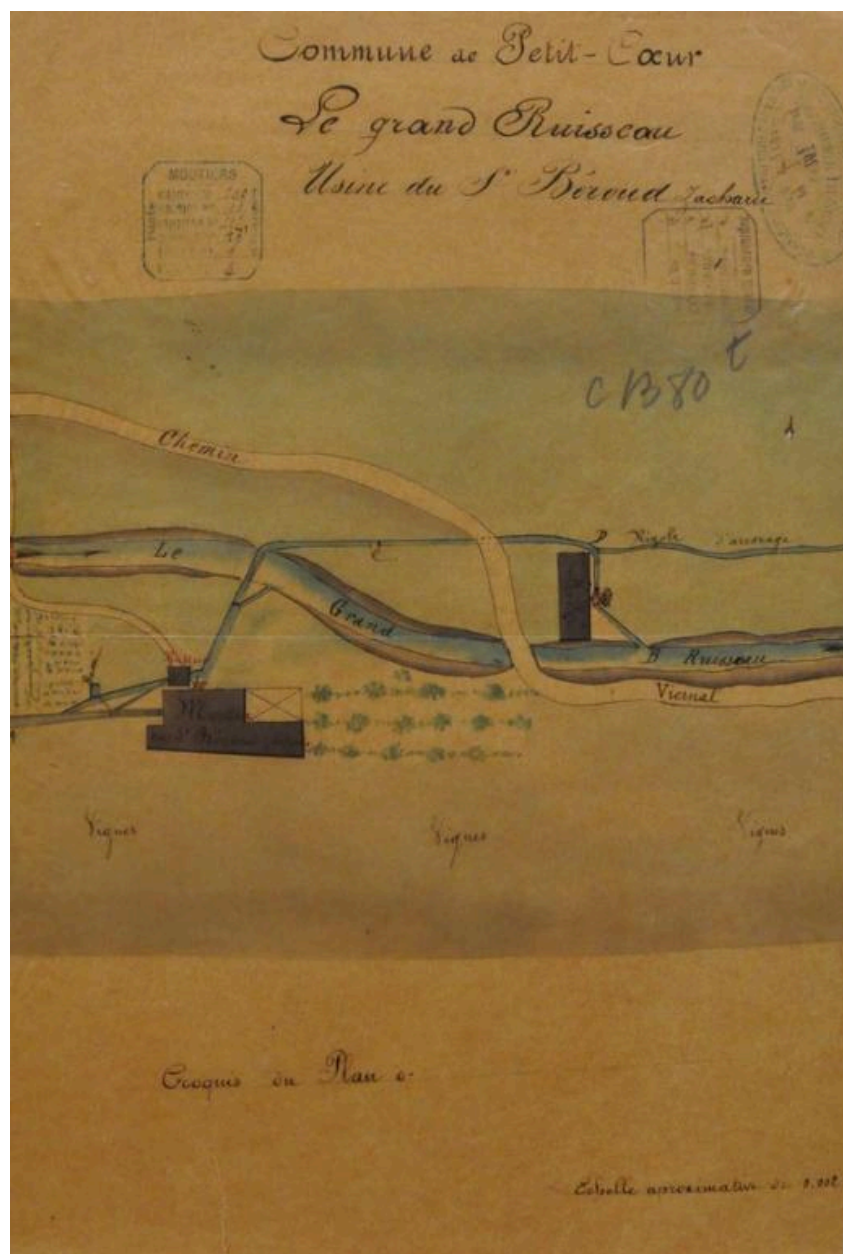
Oeuvre(s) contenue(s) :

Oeuvre(s) en rapport :

Paysage du bassin-versant de l'Isère moyenne (IA73003620)

Auteur(s) du dossier : Clara Bérelle

Copyright(s) : © Région Rhône-Alpes, Inventaire général du patrimoine culturel ; © Assemblée des Pays de Savoie

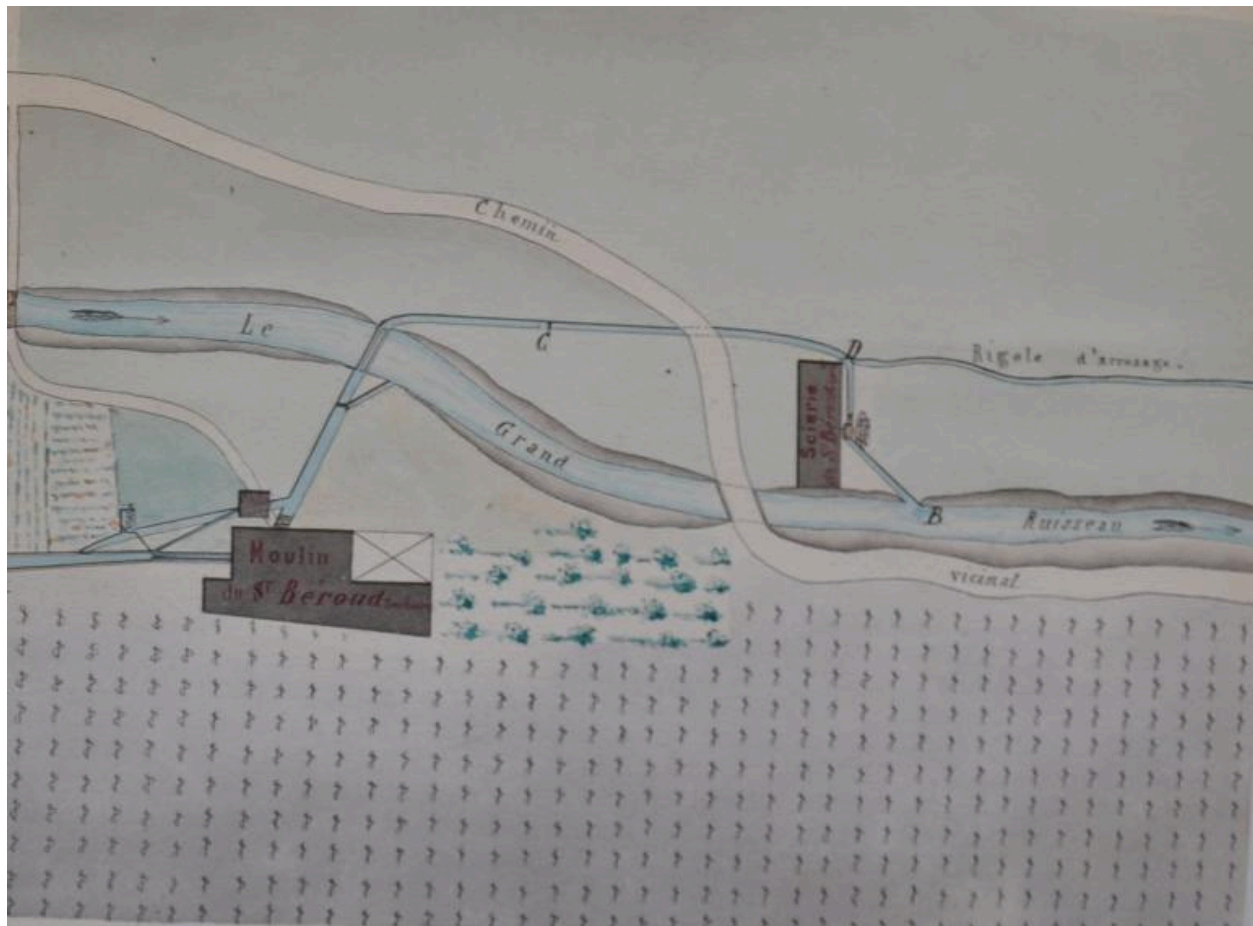


Plan accompagnant la demande de maintien en activité du site, 1860 (FR.AD073, 49SPC11).

IVR82_20167301550NUCA

© Archives départementales de la Savoie

reproduction soumise à autorisation du titulaire des droits d'exploitation

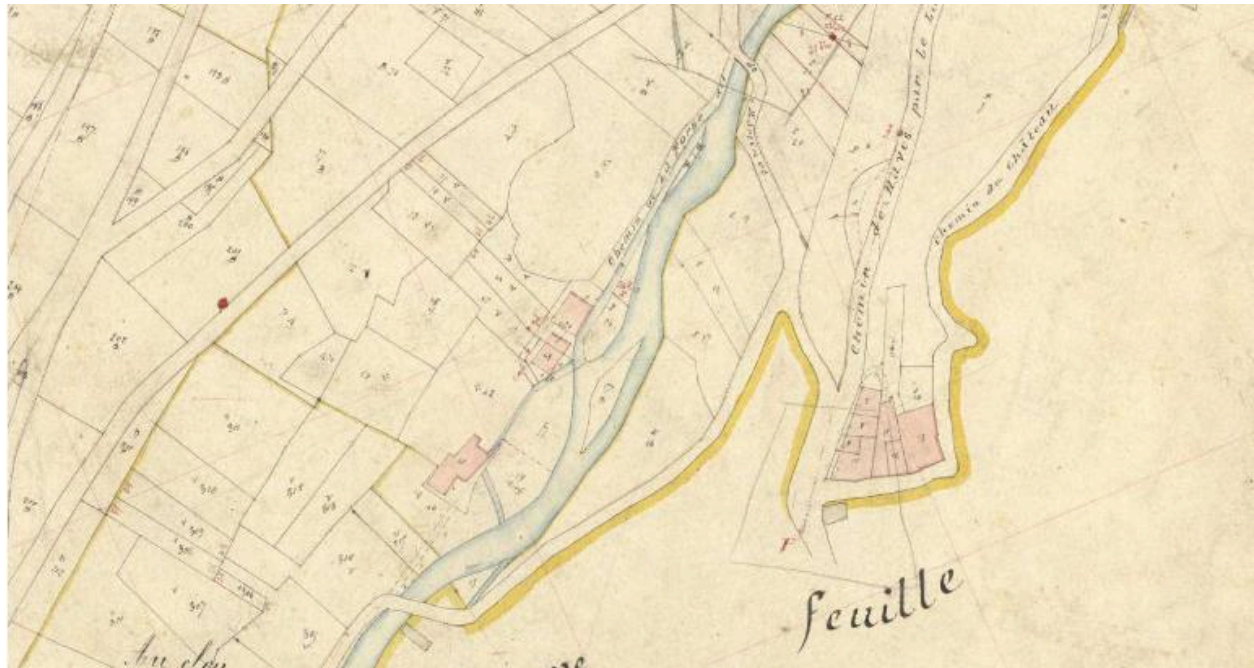


Plan du site, 1865 (FR.AD073, 83S28).

IVR84_20167302520NUCA

© Archives départementales de la Savoie

reproduction soumise à autorisation du titulaire des droits d'exploitation



Premier cadastre français, Petit-Coeur, 1884, Section C, feuille 1 (FR.AD073, 3P 7363).

IVR82_20167301547NUCA

© Archives départementales de la Savoie

reproduction soumise à autorisation du titulaire des droits d'exploitation

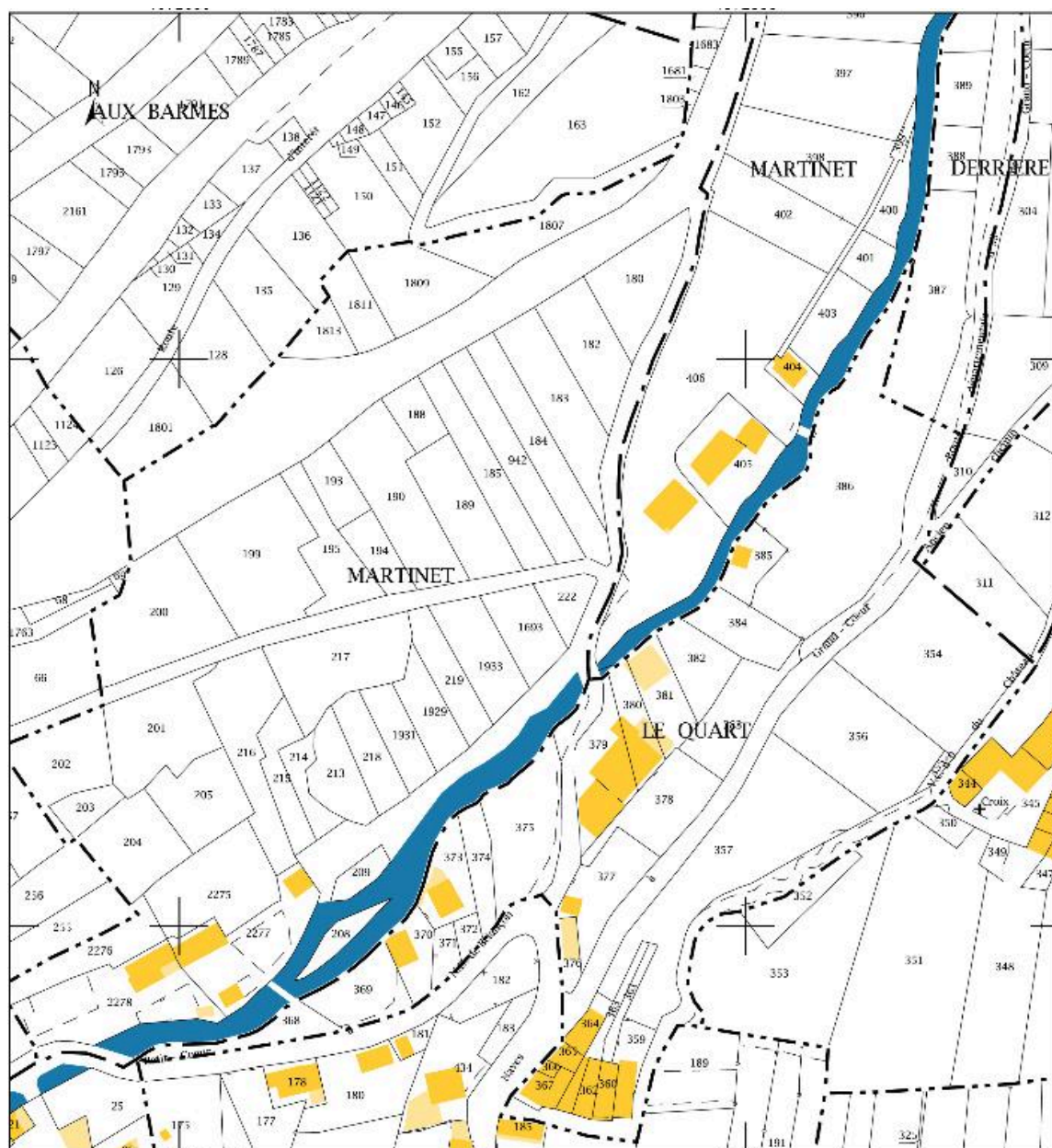


Premier cadastre français, Petit-Coeur, 1884, Section C, feuille 2 (FR.AD073, 3P 7363).

IVR84_20167302519NUCA

© Archives départementales de la Savoie

reproduction soumise à autorisation du titulaire des droits d'exploitation



Cadastre actuel, 2015.

IVR82_20167301548NUCA

© Ministère des finances, CIDF, Service du cadastre

reproduction soumise à autorisation du titulaire des droits d'exploitation

Vue de l'ancien moulin Jugand.

IVR82_20167301549NUCA

Auteur de l'illustration : Clara Bérelle

© Région Auvergne-Rhône-Alpes, Inventaire général du patrimoine culturel ; © Assemblée des Pays de Savoie
communication soumise à autorisation, reproduction soumise à autorisation