Rhône-Alpes, Savoie
Montmélian
avenue de la Carronnière

Moulin à farine dit moulin rouge ou moulin au poivre puis filature Chabert puis pisciculture Mazurat (détruit)

Références du dossier

Numéro de dossier : IA73003583
Date de l'enquête initiale : 2014
Date(s) de rédaction : 2015
Cadre de l'étude : enquête thématique départementale Patrimoine hydraulique des Pays de Savoie
Degré d'étude : recensé

Désignation

Dénomination : moulin à farine, filature

Compléments de localisation

Milieu d'implantation : bâti dense
Réseau hydrographique : ruisseau Fontaine d'Arbin ; bassin-versant Isère inférieure-Val Gelon
Références cadastrales : 2014, AD, 75, 76, 79, 82, 83

Historique

Par acte du 26 avril 1696, le moulin est "albergé" aux frères Hyvert. Le site est mentionné dans un acte d'acensement du 19 septembre 1706 sous le nom de "moulins rouges" (FR.AD073, 2C798). Il est visible sur la mappe sarde de 1728 (parcelle 836) au nom de Charles Dunand, bourgeois. Le livre des numéros-suivis précise qu'il s'agit "d'une maison où il y a deux petits moulins".
En 1842, le site est exploité par M.Escard.
En 1860, le moulin est exploité Félix Fattoux. Le site apparaît sur le premier cadastre français de 1876 (section B, feuille 5, parcelle 971). A cette date, il s'agit d'un bâtiment appartenant à Paul Pognent (ou Pognient), avocat à Sainte-Hélène-du-lac. En 1884, le site est occupé par une filature exploitée par Jean Chabert, locataire la veuve de Paul Pognent. Dans un courrier du 19 juillet 1884 adressé au service des Ponts et chaussées, M.Chabert explique que le site était à l'origine un moulin à blé, puis un martinet, puis un moulin à huile avant de devenir une filature (FR.AD073, 81S50).
Entre 1894 et 1900, la veuve de Paul Pognent vend le bâtiment à Denis Delbiez. Le 29 janvier 1901, celui-ci demande la réglementation du curage du ruisseau Fontaine d'Arbin. En 1920 le site est devenu une pisciculture de truites exploitée par Ernest Mazurat. Elle fonctionne jusqu'en 1955. Le bâtiment est toujours en place sur le cadastre rénové de 1961. Actuellement, il n'existe plus. Une zone commerciale et industrielle s'est développée à son emplacement.

Période(s) principale(s) : 4e quart 17e siècle (), 4e quart 19e siècle (), 1er quart 20e siècle ()
Dates : 1696 (daté par source), 1884 (daté par source), 1920 (daté par source)

Description

Le site était implanté en rive droite du ruisseau Fontaine d'Arbin. Actuellement, le bâtiment n'existe plus. Une zone industrielle a été construite à son emplacement.

Eléments descriptifs

Couvrements :
Énergies : énergie hydraulique

Typologies et état de conservation

État de conservation : détruit

Statut, intérêt et protection

La commune de Montmélian se trouve dans le PNR des Bauges. Le moulin au poivre était le dernier artifice d'une succession d'installations installées sur le ruisseau Fontaine d'Arbin. Il se trouvait à proximité de l'Isère.

Sites de protection : parc naturel régional
Statut de la propriété : propriété privée

Références documentaires

Documents d'archive

- **FR.AD073, 2C798, 1706.**
  FR.AD073, 2C798, Bureaux du tabellion : répertoires et registres de l'insinuation des actes de notaires, par ressort des bureaux. Bureau du tabellion de Montmélian, Folios 161-162, 1706.
  AD Savoie : 2C798

- **FR.AD073, C3381, 1729.**
  FR.AD073, C3381, Cadastre de 1728, Montmélian et Arbin, 241, Vue 3, 1729.
  AD Savoie : C3381

- **FR.AD073, 81S50, 1861-1900.**
  FR.AD073 sous-série 81S50, Service hydraulique, Montmélian. - Affaires diverses (digues), 1861-1900.
  AD Savoie : 81S50

- **FR.AD073, 81S9, Arbin, 1864-1930.**
  FR.AD073, 81S9, Service hydraulique. Arbin : Curages, moulins et scieries, 1864-1930.
  AD Savoie : 81S9

- **FR.AD073, 3P 7178, 1876.**
  FR.AD073, 3P 7178, Premier cadastre français, Montmélian, Section B, feuille 5, 1876.
  AD Savoie : 3P 7178

- **FR.AD073, 2O1850, 1920-1921.**
  FR.AD073, 2O1850 sous-série 2O, Affaires communales. Contrôle administratif de la Préfecture, Montmélian. 1860-1950 (2O 1841-1854), 1860-1950, Canal des Moulins d'Arbin (1920-1921).
  AD Savoie : 2O1850

- **FR.AD073, 3P 7179, 1961.**
  FR.AD073, 3P 7179, Cadastre rénové, Montmélian, Section B, feuille 5, 1961.
  AD Savoie : 3P 7179

Bibliographie

- **JC.Bouchet, "La guerre de l'eau à Arbin", 2010.**
  JC.Bouchet, "La guerre de l'eau à Arbin", Bulletin de l'association des Amis de Montmélian et de ses environs, n°85, décembre 2010.
  p.13-22

- **Le courrier des Alpes, 1846.**
  Le courrier des Alpes, 10 octobre 1846.

Annexe 1

Le courrier des Alpes, 10 octobre 1846.

A ACENSER DE SUITE A MONTMÉLIAN
Un martinet à deux batteries, bien achalandé ; un pressoir à huile mû par un courant d'eau qui ne tarit jamais ; une vaste maison bien bâtie ; environ deux Journaux ; terre hutinée très fertile ; s'adresser, sur les lieux, au propriétaire.

Illustrations

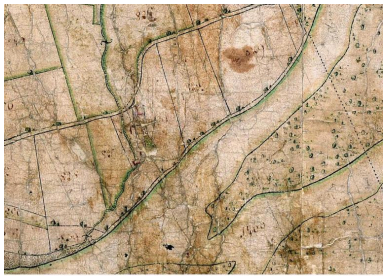

Cadastre de 1728, Montmélian et Arbin, 1729 241, Vue 3 (FR.AD073, C3381).
Autr. Clara Bérelle
IVR82_20157301576NUCA

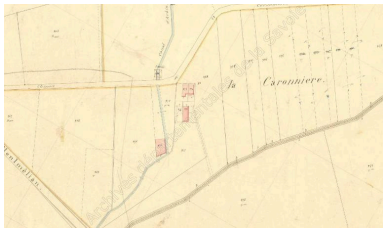

Premier cadastre français, Montmélian, 1876, Section B, feuille 5 (FR.AD073, 3P 7178).
Autr. Clara Bérelle
IVR82_20157301577NUCA

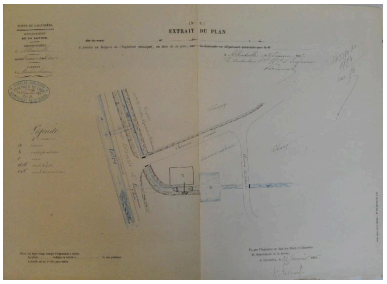

Plan du site, 1885 (FR.AD073, 81S50).
Autr. Clara Bérelle
IVR82_20157301586NUCA

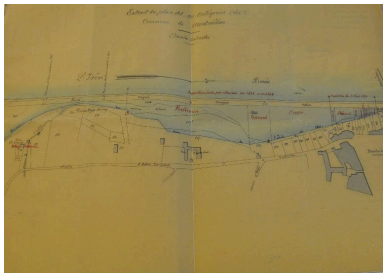

Plan du site, 1900 (FR.AD073, 81S9).
Autr. Clara Bérelle
IVR82_20157301584NUCA

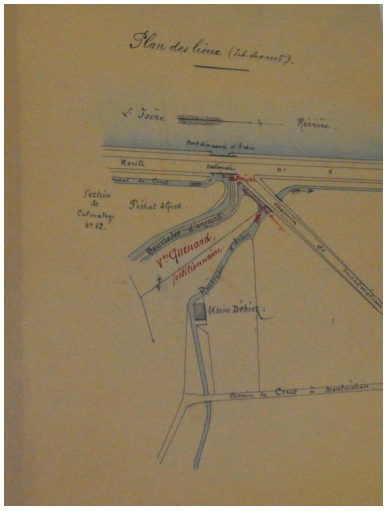

Plan du site, 1900 (FR.AD073, 81S50).
Autr. Clara Bérelle
IVR82_20157301587NUCA

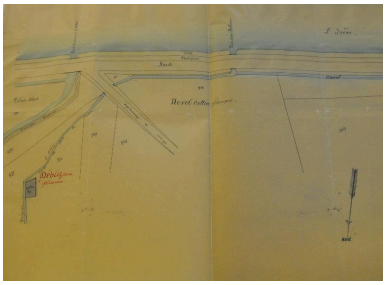

Plan du site, 1901 (FR.AD073, 81S9).
Autr. Clara Bérelle
IVR82_20157301583NUCA

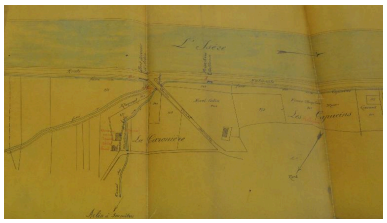

Plan du site, 1920 (FR.AD073, 2O1850).
Autr. Clara Bérelle
IVR82_20157301580NUCA

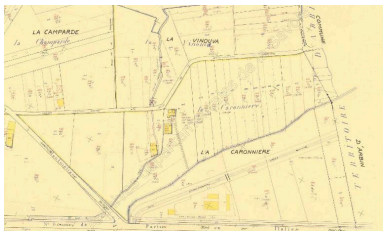

Cadastre rénové, Montmélian, 1961, Section A, feuille 3 (FR.AD073, 3P 7179).
Autr. Clara Bérelle
IVR82_20157301578NUCA

Cadastre actuel, 2014.
Autr. Clara Bérelle
IVR82_20157301579NUCA

Dossiers liés

Dossiers de synthèse :
Patrimoine hydraulique de la Savoie : présentation de l'étude départementale (IA00141274) Rhône-Alpes, Savoie, Savoie
Oeuvre(s) contenue(s) :
Oeuvre(s) en rapport :
Paysage du bassin-versant de l'Isère inférieure et du Val Gelon (IA73003401) Aiton, Albertville, Allondaz, Arbin, Arvillard, Betton-Bettonet, Bonvillard, Bourget-en-Huile, Bourgneuf, Chamousset, Chamoux-sur-Gelon, Champ-Laurent, Châteauneuf, Chignin, Cléry, Coise-Saint-Jean-Pied-Gauthier, Cruet, Détrier, Étable, Francin, Fréterive, Frontenex, Gilly-sur-Isère, Grésy-sur-Isère, Grignon, Hauteville, La Chapelle-Blanche, La Chavanne, La Croix-de-la-Rochette, La Rochette, La Table, La Trinité, Laissaud, Le Pontet, Le Verneil, Les Marches, Les Mollettes, Mercury, Montailleur, Montendry, Monthion, Montmélian, Myans, Notre-Dame-des-Millières, Pallud, Planaise, Plancherine, Presle, Rotherens, Sainte-Hélène-du-Lac, Sainte-Hélène-sur-Isère, Saint-Jean-de-la-Porte, Saint-Jeoire-Prieuré, Saint-Pierre-d'Albigny, Saint-Pierre-de-Soucy, Saint-Vital, Tournon, Verrens-Arvey, Villard-d'Héry, Villard-Léger, Villard-Sallet, Villaroux.

Auteur(s) du dossier : Clara Bérelle
Copyright(s) : © Région Rhône-Alpes, Inventaire général du patrimoine culturel ; © Assemblée des Pays de Savoie

Cadastre de 1728, Montmélian et Arbin, 1729 241, Vue 3 (FR.AD073, C3381).

IVR82_20157301576NUCA
Auteur du document reproduit : Clara Bérelle
© Région Rhône-Alpes, Inventaire général du patrimoine culturel ; © Assemblée des Pays de Savoie ; © Archives départementales de la Savoie
reproduction soumise à autorisation du titulaire des droits d'exploitation

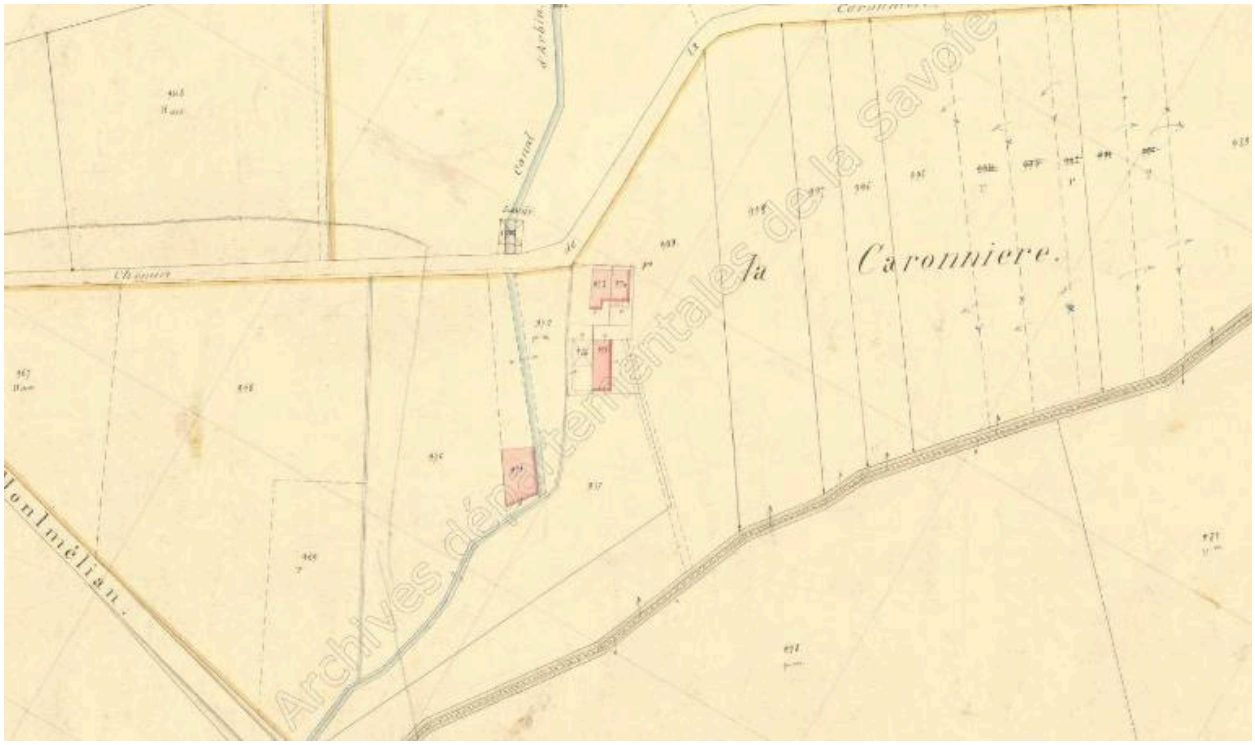

Premier cadastre français, Montmélian, 1876, Section B, feuille 5 (FR.AD073, 3P 7178).

IVR82_20157301577NUCA
Auteur du document reproduit : Clara Bérelle
© Région Rhône-Alpes, Inventaire général du patrimoine culturel ; © Assemblée des Pays de Savoie ; © Archives départementales de la Savoie
reproduction soumise à autorisation du titulaire des droits d'exploitation

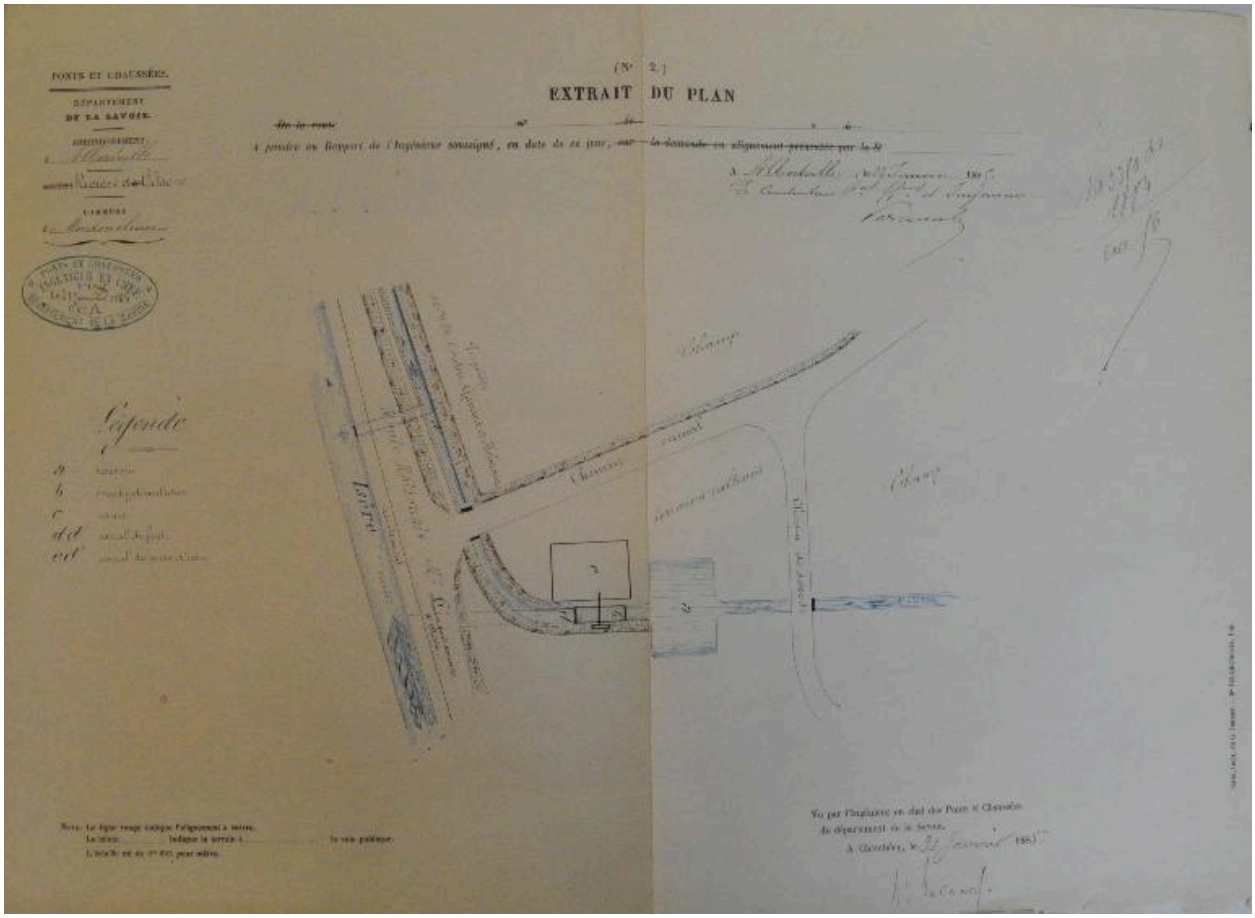

Plan du site, 1885 (FR.AD073, 81S50).

IVR82_20157301586NUCA
Auteur du document reproduit : Clara Bérelle
© Région Rhône-Alpes, Inventaire général du patrimoine culturel ; © Assemblée des Pays de Savoie ; © Archives départementales de la Savoie
reproduction soumise à autorisation du titulaire des droits d'exploitation

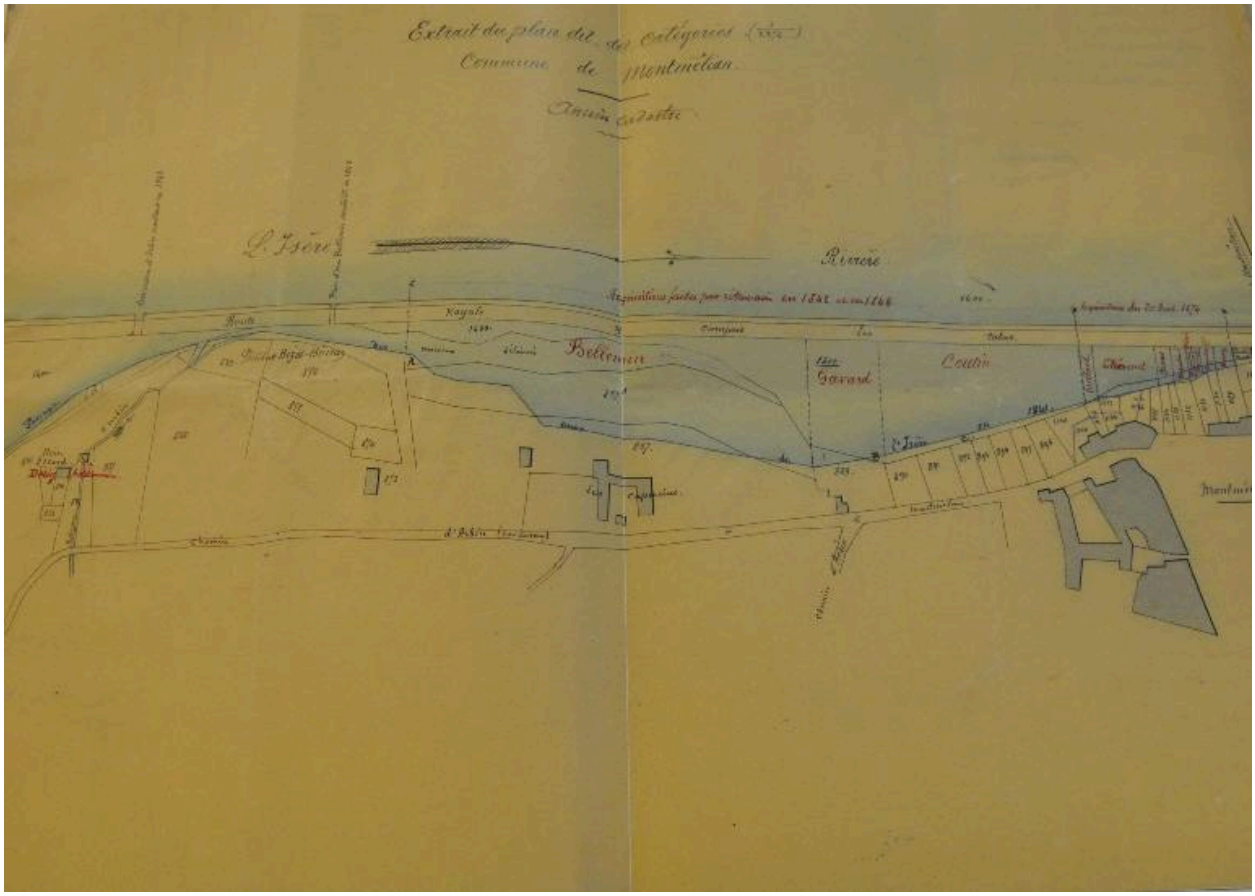

Plan du site, 1900 (FR.AD073, 81S9).

IVR82_20157301584NUCA
Auteur du document reproduit : Clara Bérelle
© Région Rhône-Alpes, Inventaire général du patrimoine culturel ; © Assemblée des Pays de Savoie ; © Archives départementales de la Savoie
reproduction soumise à autorisation du titulaire des droits d'exploitation

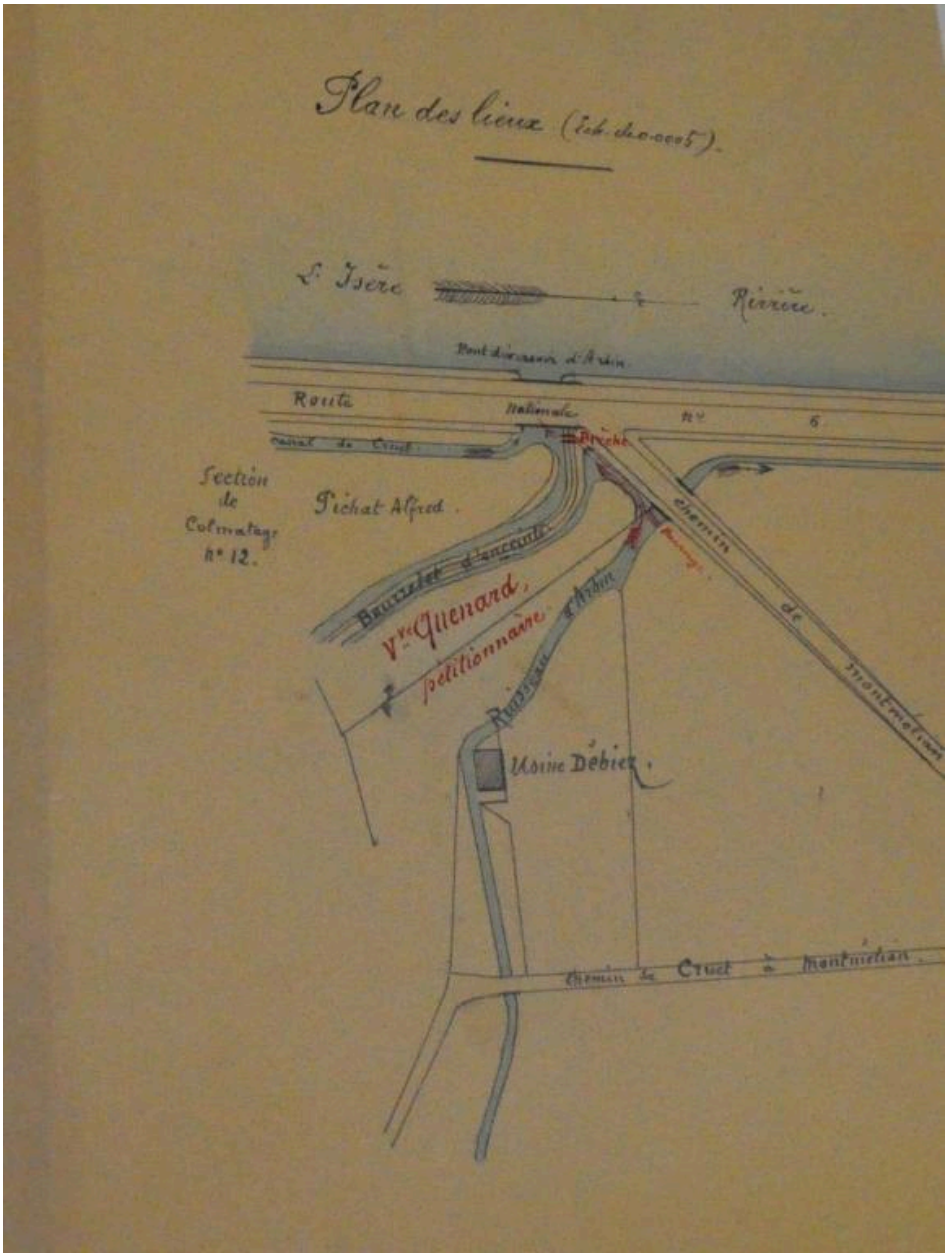

Plan du site, 1900 (FR.AD073, 81S50).

IVR82_20157301587NUCA
Auteur du document reproduit : Clara Bérelle
© Région Rhône-Alpes, Inventaire général du patrimoine culturel ; © Assemblée des Pays de Savoie ; © Archives départementales de la Savoie
reproduction soumise à autorisation du titulaire des droits d'exploitation

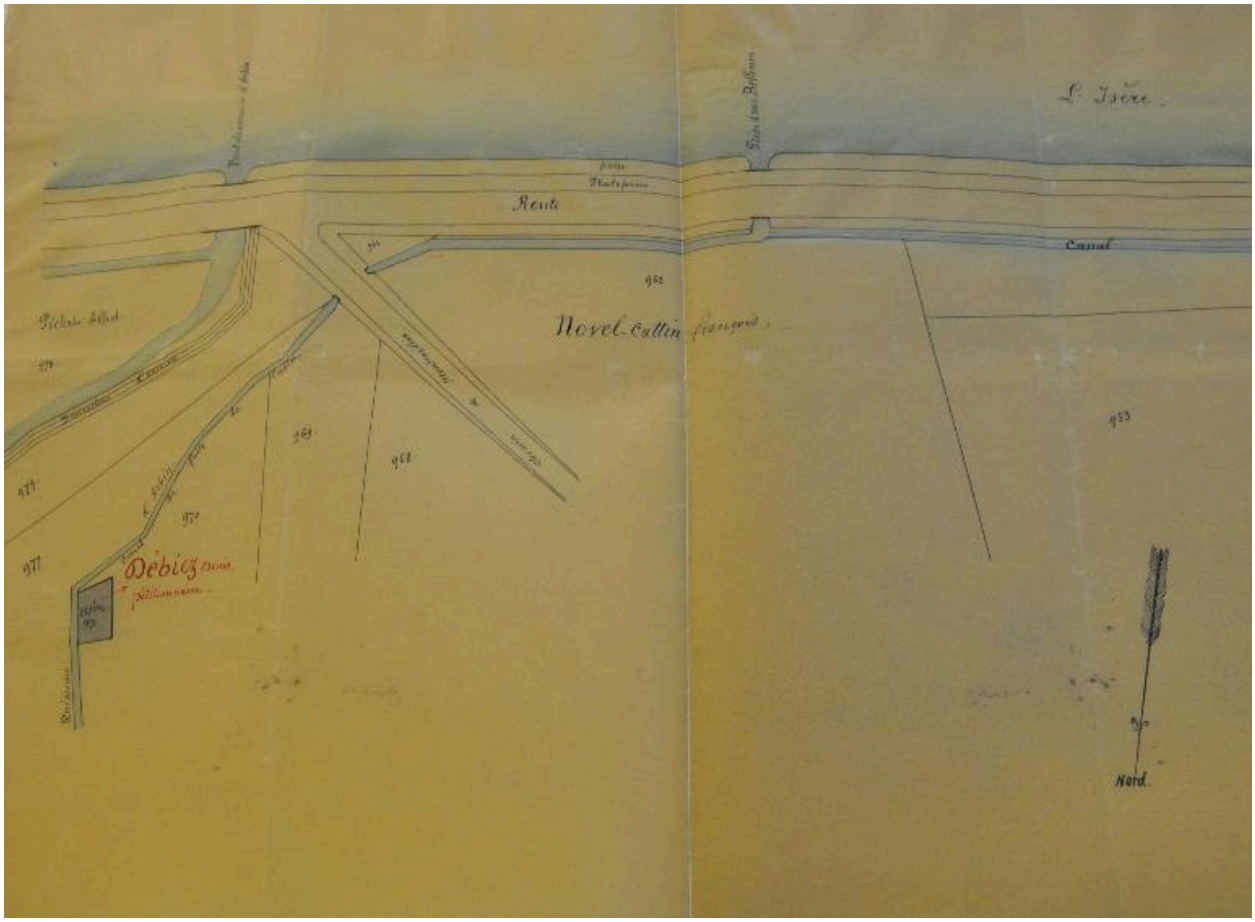

Plan du site, 1901 (FR.AD073, 81S9).

IVR82_20157301583NUCA
Auteur du document reproduit : Clara Bérelle
© Région Rhône-Alpes, Inventaire général du patrimoine culturel ; © Assemblée des Pays de Savoie ; © Archives départementales de la Savoie
reproduction soumise à autorisation du titulaire des droits d'exploitation

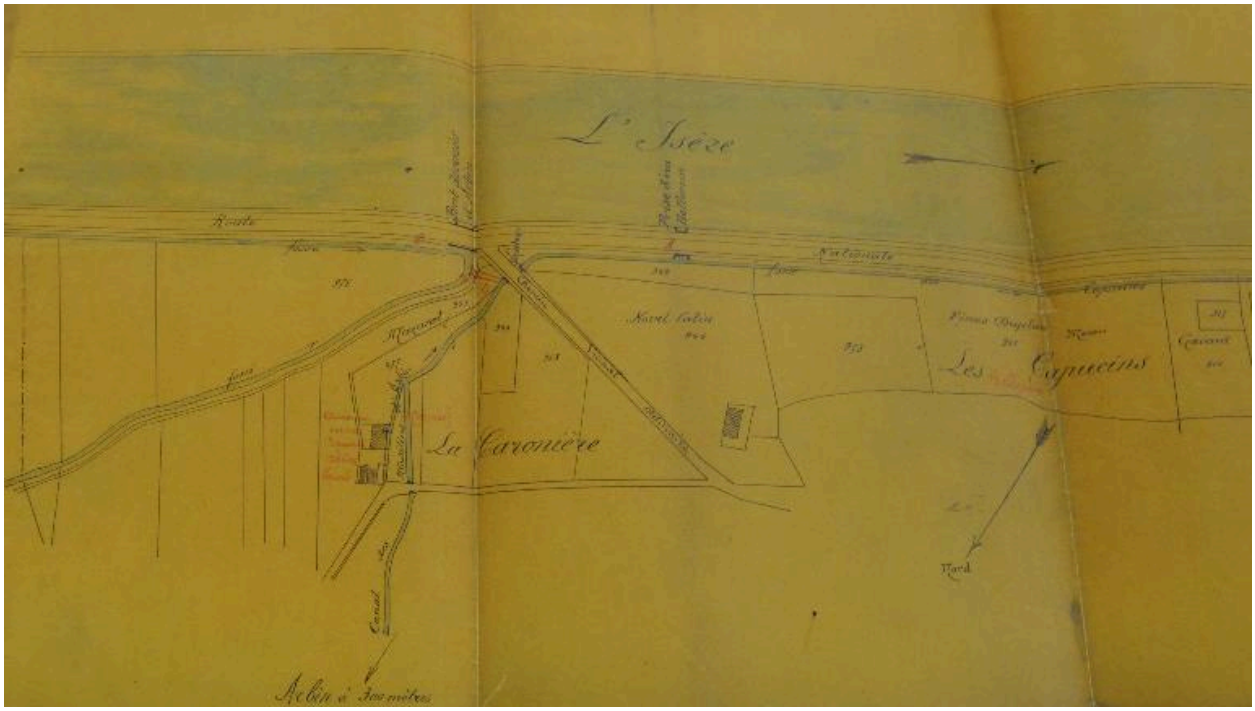

Plan du site, 1920 (FR.AD073, 2O1850).

IVR82_20157301580NUCA
Auteur du document reproduit : Clara Bérelle
© Région Rhône-Alpes, Inventaire général du patrimoine culturel ; © Assemblée des Pays de Savoie ; © Archives départementales de la Savoie
reproduction soumise à autorisation du titulaire des droits d'exploitation

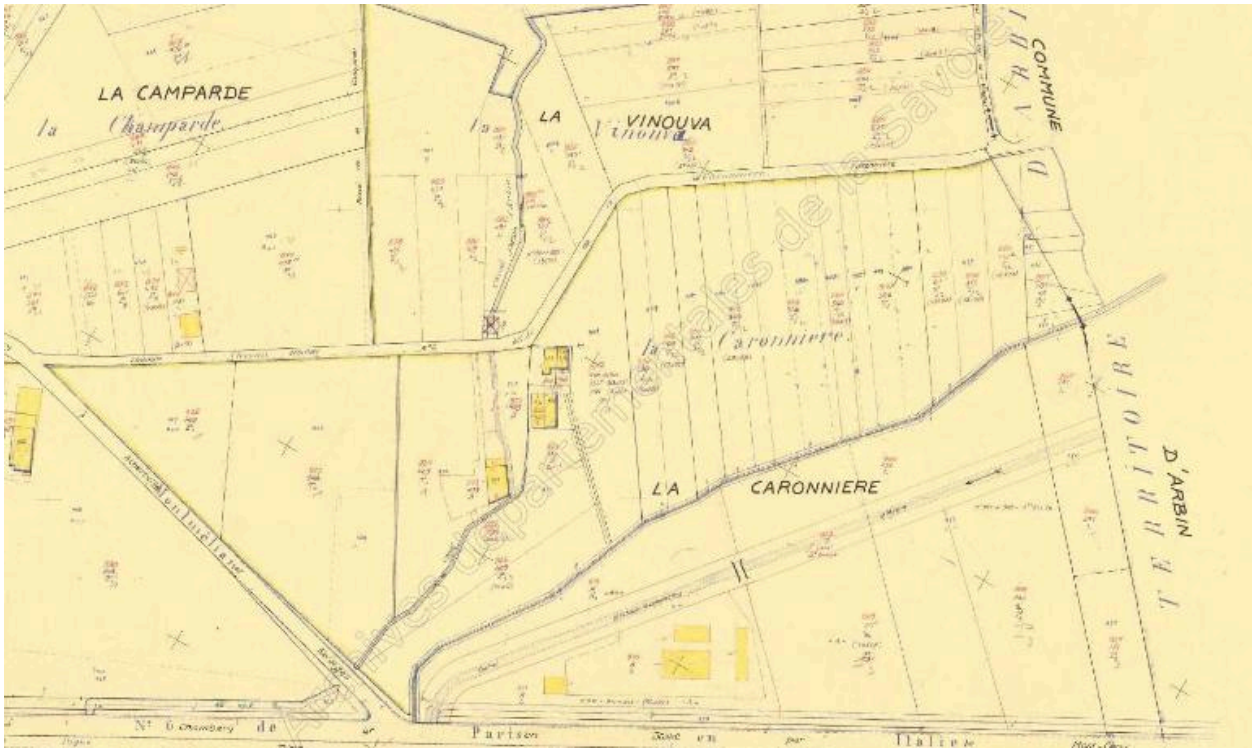

Cadastre rénové, Montmélian, 1961, Section A, feuille 3 (FR.AD073, 3P 7179).

IVR82_20157301578NUCA
Auteur du document reproduit : Clara Bérelle
© Région Rhône-Alpes, Inventaire général du patrimoine culturel ; © Assemblée des Pays de Savoie ; © Archives départementales de la Savoie
reproduction soumise à autorisation du titulaire des droits d'exploitation

Cadastre actuel, 2014.

IVR82_20157301579NUCA
Auteur du document reproduit : Clara Bérelle
© Ministère des finances, CIDF, Service du cadastre
reproduction soumise à autorisation du titulaire des droits d'exploitation