Rhône-Alpes, Savoie
Mouxy
Le Crêt
Chénoz

Moulin Coudre puis Bugnard amont actuellement logement

Références du dossier

Numéro de dossier : IA73002718
Date de l'enquête initiale : 2012
Date(s) de rédaction : 2012
Cadre de l'étude : patrimoine industriel Patrimoine hydraulique des Pays de Savoie
Degré d'étude : monographié

Désignation

Dénomination : moulin
Parties constituantes non étudiées : atelier de fabrication, logement

Compléments de localisation

Milieu d'implantation : en village
Réseau hydrographique : Ruisseau des Corbières
Références cadastrales : 2010, A, 1103

Historique

La mappe sarde de 1732 fait apparaître une série de moulins appartenant au marquis de Coudre. L'ensemble est constitué de deux moulins et d'un battoir. Les deux artifices amont, un moulin et un battoir, sont toujours présents à la fin du XIXe siècle. Ils sont alors la propriété d'Antoine Bugnard. Le battoir semble avoir disparu dans la première moitié du XXe siècle. Le bâtiment du moulin est encore présent toutefois l'enveloppe bâtie a fortement évolué pour constituer un corps de ferme.

Période(s) principale(s) : 2e quart 18e siècle
Dates : 1732 (daté par source)

Description

Le bâtiment est de plan rectangulaire, il comprend deux parties. La première à l'ouest est sur trois niveaux : un rez-de-chaussée, un étage et un étage de comble ; la seconde à l'est comprend deux niveaux : un rez-de-chaussée et un étage. L'aile ouest est utilisée comme logement et l'aile est sert de grange. Le toit est à longs pans en ardoise avec une demi-croupe à l'ouest. Le bâtiment a été reconverti en logement. Au moment de l'exploitation des artifices, une dérivation permettait de stocker de l'eau dans une réserve à l'est des bâtiments. Les roues se trouvaient sur les façades nord des deux bâtiments. La réserve d'eau n'est plus visible, à sa place se trouve actuellement l'autoroute A41.Le bief n'est plus visible. La prise d'eau servait également à alimenter trois autres artifices : un pressoir, une scierie puis un moulin.

Eléments descriptifs

Matériau(x) du gros-oeuvre, mise en oeuvre et revêtement : pierre
Matériau(x) de couverture : ardoise
Plan : plan rectangulaire régulier
Étage(s) ou vaisseau(x) : rez-de-chaussée, 1 étage carré, étage de comble
Type(s) de couverture : toit à longs pans ; demi-croupe
Énergies : énergie hydraulique

Typologies et état de conservation

État de conservation : remanié

Statut, intérêt et protection

Statut de la propriété : propriété privée

Références documentaires

Documents d'archive

- **FR.AD073, C 2764, Cadastre de 1728, Mouxy, Vue 1, 1732**
  FR.AD073, C 2764, **Cadastre de 1728, Mouxy, Vue 1**, 1732

- **FR.AD073 sous-série 81S52, Service hydraulique. Mouxy**
  FR.AD073 sous-série 81S52, **Service hydraulique. Mouxy**
  Autorisation moulin Blanc, 1861-1870, et moulin Exertier, 1879

Illustrations

Cadastre de 1732. Cadastre de 1728 AD Savoie. C 3485
Phot. Yannick Milleret
IVR82_20127301546NUCA

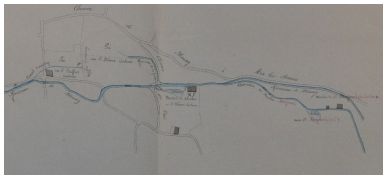

Plan des prises d'eau sur le ruisseau des Corbières, 1869. Plan des prises d'eau sur le ruisseau des Corbières, 1869 AD Savoie. 81S52
Phot. Yannick Milleret
IVR82_20127301537NUCA

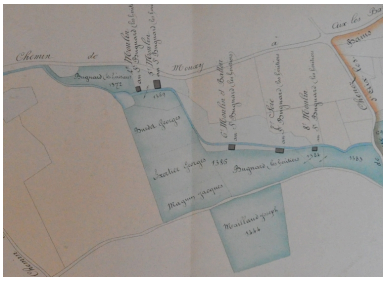

Plan des prises d'eau sur le ruisseau des Corbières, 1869. Plan des prises d'eau sur le ruisseau des Corbières, 1869 AD Savoie. 81S52
Phot. Yannick Milleret
IVR82_20127301547NUCA

Premier cadastre français, 1880. Cadastre de 1880 AD Savoie. 3P 7186
Phot. Yannick Milleret
IVR82_20127301548NUCA

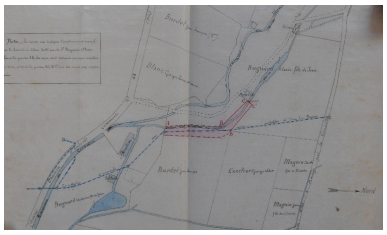

Plan des prises d'eau des moulins Bugnard, 1886. Plan des prises d'eau des moulins Bugnard, 1886 AD Savoie. 81S52
Phot. Yannick Milleret
IVR82_20127301549NUCA

Cadatre rénové, 1935-1988. Cadastre de 1935-1988 AD Savoie. 3P 7187
Phot. Yannick Milleret
IVR82_20127301550NUCA

Cadastre actuel, 2010
Phot. Yannick Milleret
IVR82_20127301551NUCA

Vue générale du moulin amont Bugnard, bâtiment de gauche
Phot. Yannick Milleret
IVR82_20127301552NUCA

Dossiers liés

Dossiers de synthèse :
Patrimoine hydraulique de la Savoie : présentation de l'étude départementale (IA00141274) Rhône-Alpes, Savoie, Savoie
Oeuvre(s) contenue(s) :
Oeuvre(s) en rapport :
Paysage du bassin-versant du Lac du Bourget et tributaires (IA73002685) Rhône-Alpes, Savoie, Chambéry

Auteur(s) du dossier : Yannick Milleret
Copyright(s) : © Région Rhône-Alpes, Inventaire général du patrimoine culturel ; © Assemblée des Pays de Savoie

Cadastre de 1732. Cadastre de 1728 AD Savoie. C 3485

Référence du document reproduit :

- **Cadastre de 1732Cadastre de 1728**
  Cadastre de 1732Cadastre de 1728
  AD Savoie : C 3485

IVR82_20127301546NUCA
Auteur de l'illustration : Yannick Milleret
© Région Rhône-Alpes, Inventaire général du patrimoine culturel ; © Assemblée des Pays de Savoie
reproduction soumise à autorisation du titulaire des droits d'exploitation

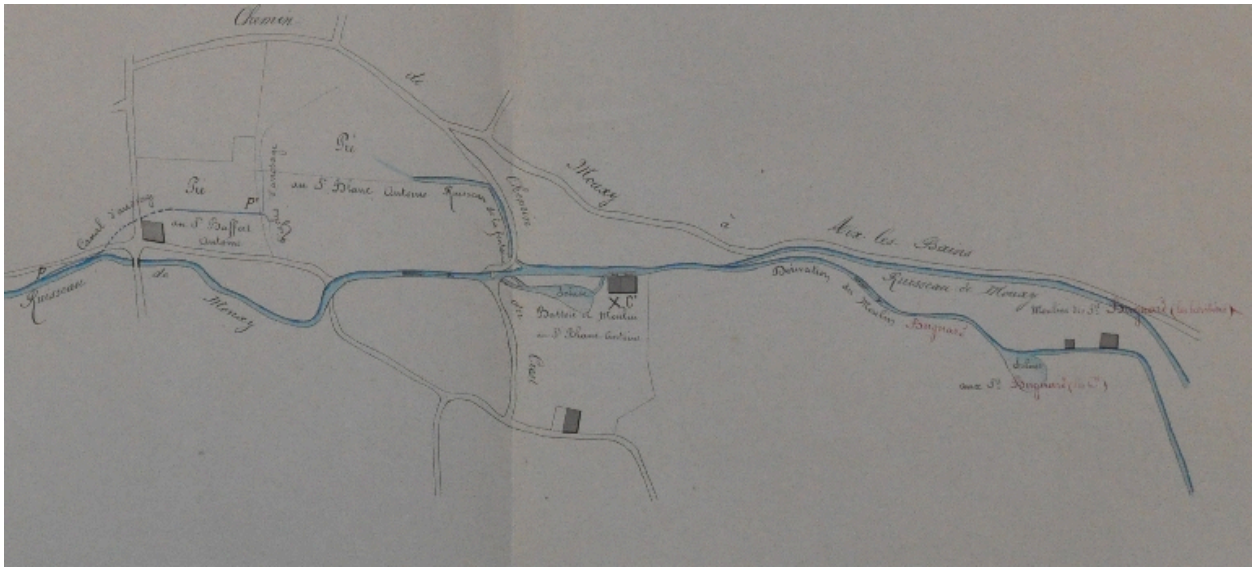

Plan des prises d'eau sur le ruisseau des Corbières, 1869. Plan des prises d'eau sur le ruisseau des Corbières, 1869 AD Savoie. 81S52

Référence du document reproduit :

- **AD Savoie. Série S ; Sous-série 81S52Plan des prises d'eau sur le ruisseau des Corbières, 1869**
  AD Savoie. Série S ; Sous-série 81S52Plan des prises d'eau sur le ruisseau des Corbières, 1869
  AD Savoie : 81S52

IVR82_20127301537NUCA
Auteur de l'illustration : Yannick Milleret
© Région Rhône-Alpes, Inventaire général du patrimoine culturel ; © Assemblée des Pays de Savoie
reproduction soumise à autorisation du titulaire des droits d'exploitation

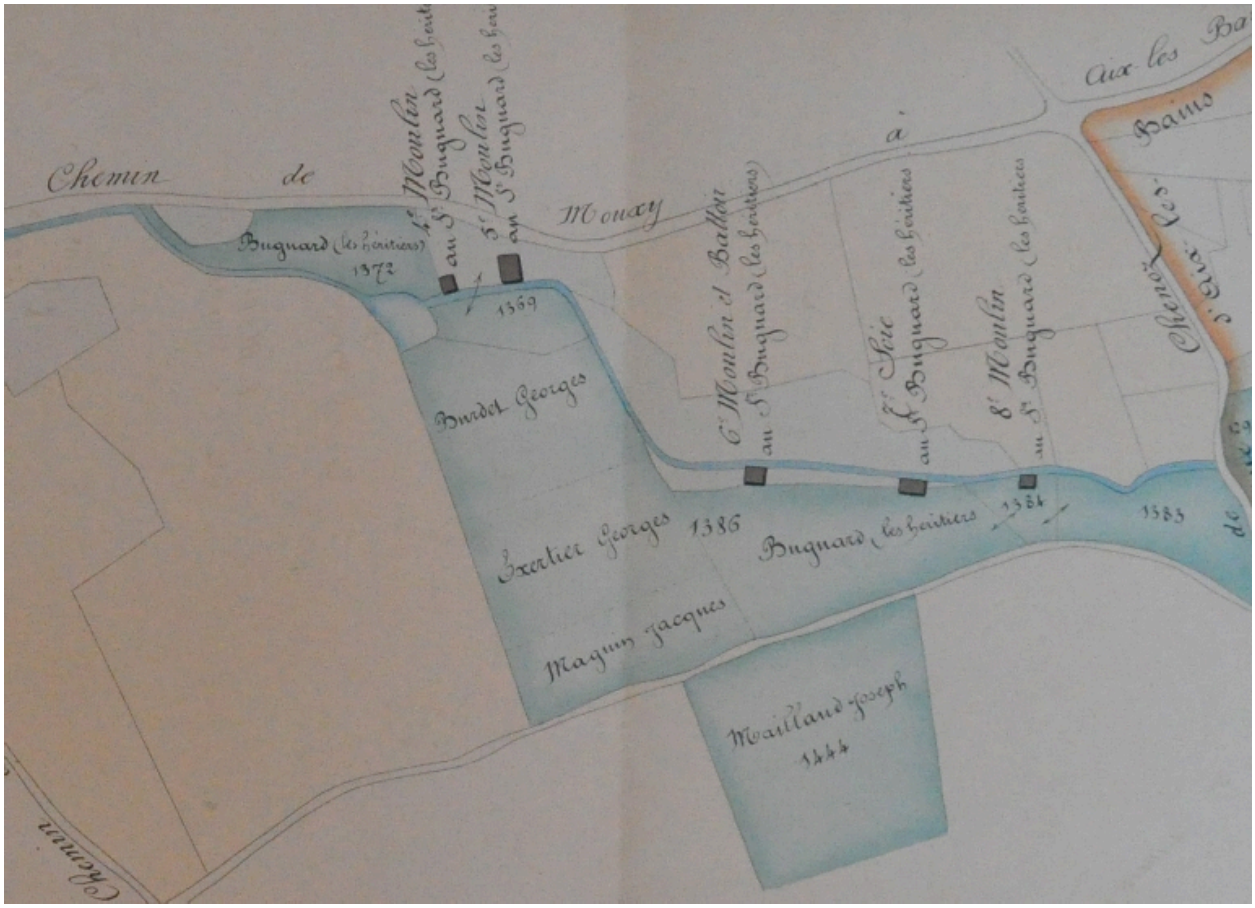

Plan des prises d'eau sur le ruisseau des Corbières, 1869. Plan des prises d'eau sur le ruisseau des Corbières, 1869 AD Savoie. 81S52

Référence du document reproduit :

- **AD Savoie. Série S ; Sous-série 81S52Plan des prises d'eau sur le ruisseau des Corbières, 1869**
  AD Savoie. Série S ; Sous-série 81S52Plan des prises d'eau sur le ruisseau des Corbières, 1869
  AD Savoie : 81S52

IVR82_20127301547NUCA
Auteur de l'illustration : Yannick Milleret
© Région Rhône-Alpes, Inventaire général du patrimoine culturel ; © Assemblée des Pays de Savoie
reproduction soumise à autorisation du titulaire des droits d'exploitation

Premier cadastre français, 1880. Cadastre de 1880 AD Savoie. 3P 7186

Référence du document reproduit :

- **Premier cadastre françaisCadastre de 1880**
  Premier cadastre françaisCadastre de 1880
  AD Savoie : 3P 7186

IVR82_20127301548NUCA
Auteur de l'illustration : Yannick Milleret
© Région Rhône-Alpes, Inventaire général du patrimoine culturel ; © Assemblée des Pays de Savoie
reproduction soumise à autorisation du titulaire des droits d'exploitation

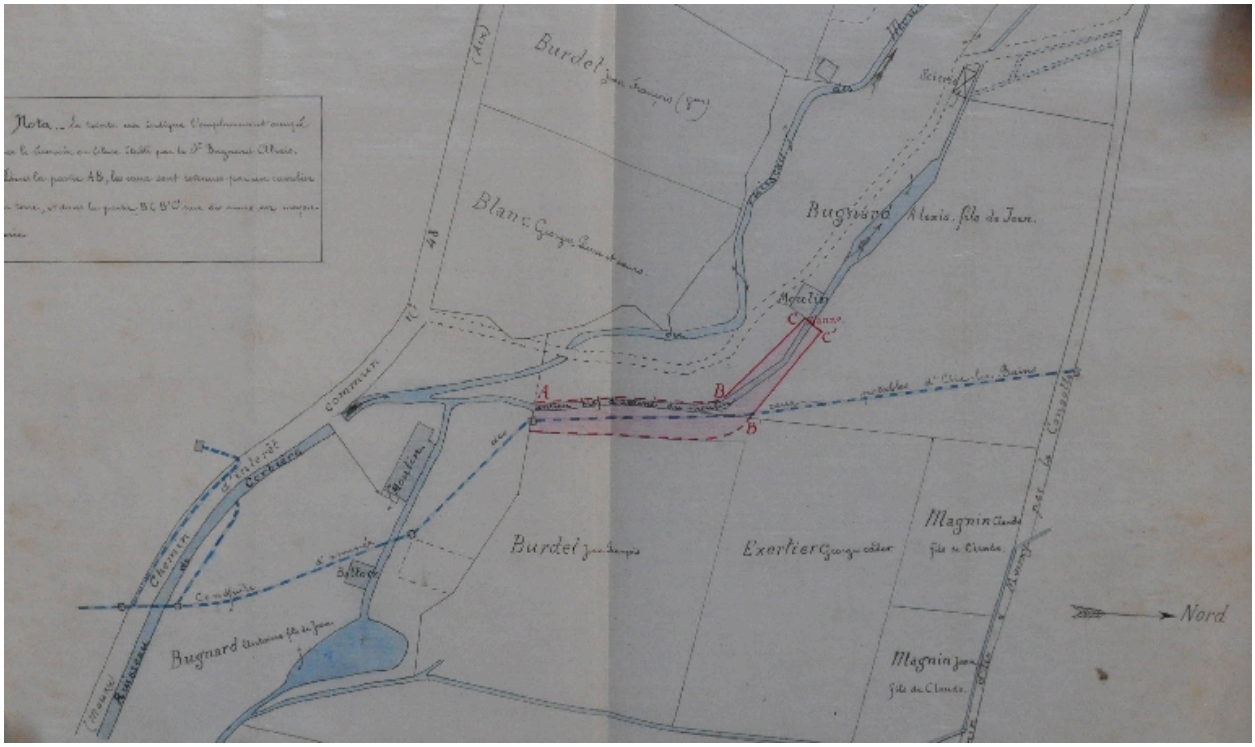

Plan des prises d'eau des moulins Bugnard, 1886. Plan des prises d'eau des moulins Bugnard, 1886 AD Savoie. 81S52

Référence du document reproduit :

- **AD Savoie. Série S ; Sous-série 81S52Plan des prises d'eau des moulins Bugnard, 1886**
  AD Savoie. Série S ; Sous-série 81S52Plan des prises d'eau des moulins Bugnard, 1886
  AD Savoie : 81S52

IVR82_20127301549NUCA
Auteur de l'illustration : Yannick Milleret
© Région Rhône-Alpes, Inventaire général du patrimoine culturel ; © Assemblée des Pays de Savoie
reproduction soumise à autorisation du titulaire des droits d'exploitation

Cadatre rénové, 1935-1988. Cadastre de 1935-1988 AD Savoie. 3P 7187

Référence du document reproduit :

- **Cadastre rénovéCadastre de 1935-1988**
  Cadastre rénovéCadastre de 1935-1988
  AD Savoie : 3P 7187

IVR82_20127301550NUCA
Auteur de l'illustration : Yannick Milleret
© Région Rhône-Alpes, Inventaire général du patrimoine culturel ; © Assemblée des Pays de Savoie
reproduction soumise à autorisation du titulaire des droits d'exploitation

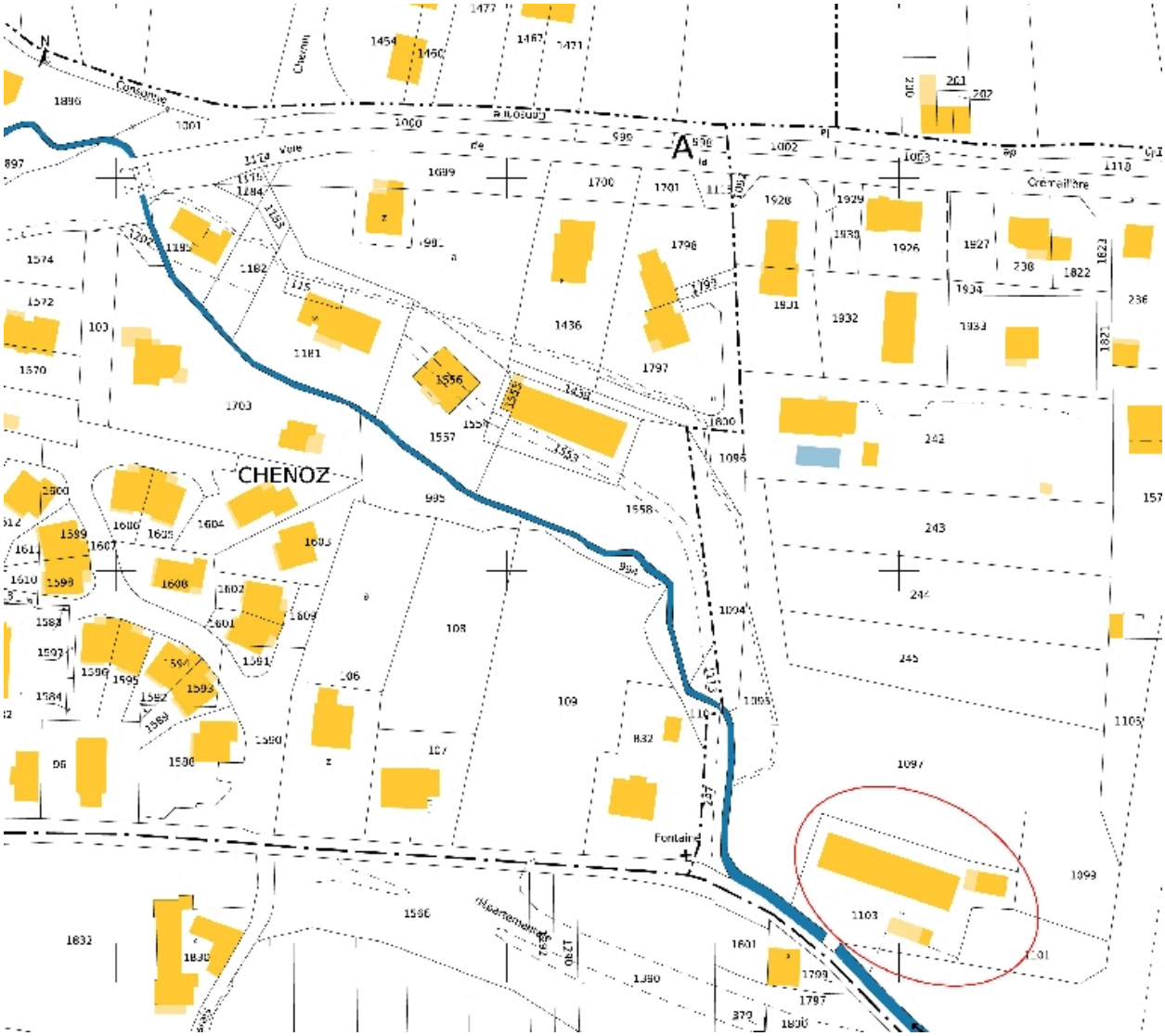

Cadastre actuel, 2010

Référence du document reproduit :

- **Cadastre actuel, 2010Cadastre actuel**
  Cadastre actuel, 2010Cadastre actuel

IVR82_20127301551NUCA
Auteur de l'illustration : Yannick Milleret
© Région Rhône-Alpes, Inventaire général du patrimoine culturel ; © Assemblée des Pays de Savoie
reproduction soumise à autorisation du titulaire des droits d'exploitation

Vue générale du moulin amont Bugnard, bâtiment de gauche

IVR82_20127301552NUCA
Auteur de l'illustration : Yannick Milleret
© Région Rhône-Alpes, Inventaire général du patrimoine culturel ; © Assemblée des Pays de Savoie
reproduction soumise à autorisation du titulaire des droits d'exploitation