Rhône-Alpes, Savoie
Flumet
Chef-lieu

Moulin à farine et à huile de Flumet dit moulin à Tienne actuellement espace de visite

Références du dossier

Numéro de dossier : IA73004001
Date de l'enquête initiale : 2016
Date(s) de rédaction : 2016
Cadre de l'étude : enquête thématique départementale Patrimoine hydraulique des Pays de Savoie
Degré d'étude : recensé

Désignation

Dénomination : moulin à farine, moulin à huile
Parties constituantes non étudiées : maison

Compléments de localisation

Milieu d'implantation : en ville
Réseau hydrographique : L'Arly ; bassin-versant de l'Arly-Doron-Chaise
Références cadastrales : 2016, B, 152 (bâtiments), 151 (dérivation)

Historique

Un moulin (parcelle 4667) et un battoir (parcelle 4669) appartenant à Joseph Victor Debieu (noble) est visible sur la mappe sarde de 1731 sous le bourg de Flumet. Le moulin est mentionné dans les recensements de 1917, 1923 et 1924 au nom de Joseph Antoine Montgellaz. A partir de 1940, il est exploité par Étienne Montgellaz (fils de Joseph Antoine), son dernier exploitant qui lui vaudra le nom de "moulin à Tienne". Il cesse de fonctionner en 1973. Rénové par une association et inauguré en 2008, il est actuellement un espace de visite.

Période(s) principale(s) : 2e quart 18e siècle ()
Dates : 1731 (daté par source)

Description

Eléments descriptifs

Matériau(x) du gros-oeuvre, mise en oeuvre et revêtement : pierre ; bois essentage de planches
Matériau(x) de couverture : métal en couverture
Étage(s) ou vaisseau(x) : rez-de-chaussée, étage de comble
Énergies : énergie hydraulique : produite sur place

Typologies et état de conservation

État de conservation : restauré, bon état

Statut, intérêt et protection

Le moulin est accessible depuis le centre de Flumet par un escalier dans la roche. La qualité de la restauration de ce bâtiment est à signaler.

Intérêt de l'œuvre : à signaler

Statut de la propriété : propriété de la commune

Références documentaires

Documents d'archive

- **FR.AD073, C2851, 1731.**
  FR.AD073, C2851, Cadastre de 1728, Flumet, 368, Vue 5, 1731.
  AD Savoie : C2851

- **FR.AD073, 3P1347, 1911-1940.**
  FR.AD073, 3P1347, Matrice cadastrale des propriétés bâties, Flumet, 1911-1940.
  AD Savoie : 3P1347

- **FR.AD073, 284 R 1, Flumet, 1917.**
  FR.AD073, 284 R 1, Moulins : recensements, Flumet, 1917.
  AD Savoie : 284 R 1

- **FR.AD073, 284 R 1, Flumet, 1923.**
  FR.AD073, 284 R 1, Moulins : recensements, Flumet, 1923.
  AD Savoie : 284 R 1

- **FR.AD073, 284 R 1, Flumet, 1924.**
  FR.AD073, 284 R 1, Moulins : recensements, Flumet, 1924.
  AD Savoie : 284 R 1

- **FR.AD073, 3P 7428, 1942.**
  FR.AD073, 3P 7428, Premier cadastre français, Flumet, Section B, feuille 2, 1942.
  AD Savoie : 3P 7428

Illustrations

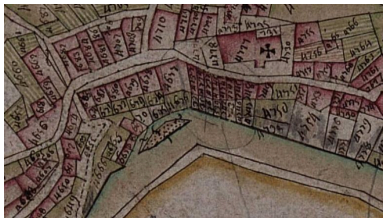

Cadastre de 1728, Flumet, 1731
368, Vue 5 (FR.AD073, C2851).
IVR84_20167306273NUCA

Premier cadastre français,
Flumet, 1942, Section B,
feuille 2 (FR.AD073, 3P 7428).
IVR84_20167306274NUCA

Cadastre actuel, 2016.
IVR84_20167306275NUCA

IVR84_20177301013NUCA



Carte postale ancienne faisant apparaitre le bief du moulin.
IVR84_20187300067NUCA

Carte postale ancienne du pont de Bellecombe sous lequel se trouve la prise d'eau du moulin.
IVR84_20187300205NUCA

Carte postale ancienne du pont de Bellecombe sous lequel se trouve la prise d'eau du moulin.
IVR84_20187300227NUCA



Vue du moulin.
IVR84_20167306276NUCA



Vue du moulin depuis le pont de Bellecombe.
IVR84_20167306277NUCA

Escaliers descendant au moulin.
IVR84_20167308930NUCA



Panneau d'explications sur le moulin.
IVR84_20167306279NUCA

Pignon sud-ouest du moulin.
IVR84_20167306280NUCA

Pignon sud-ouest du moulin.
IVR84_20167306281NUCA

Pignon nord-est du moulin.
IVR84_20167306282NUCA

Détail du pignon nord-est avec des vues anciennes du site.
IVR84_20167306283NUCA

Vue intérieure du moulin.
IVR84_20167306284NUCA

Vue intérieure du moulin.
IVR84_20167306285NUCA

Vue de la maison du meunier reliée par un câble avec le moulin.
IVR84_20167306286NUCA

Dossiers liés

Dossiers de synthèse :
Patrimoine hydraulique de la Savoie : présentation de l'étude départementale (IA00141274) Rhône-Alpes, Savoie, Savoie
Oeuvre(s) contenue(s) :
Oeuvre(s) en rapport :
Paysage du bassin-versant de l'Arly-Doron-Chaise (IA73003968)

Auteur(s) du dossier : Clara Bérelle
Copyright(s) : © Région Rhône-Alpes, Inventaire général du patrimoine culturel ; © Conseil Savoie Mont Blanc

Cadastre de 1728, Flumet, 1731 368, Vue 5 (FR.AD073, C2851).

IVR84_20167306273NUCA
© Archives départementales de la Savoie
reproduction soumise à autorisation du titulaire des droits d'exploitation

Premier cadastre français, Flumet, 1942, Section B, feuille 2 (FR.AD073, 3P 7428).

IVR84_20167306274NUCA
© Archives départementales de la Savoie
reproduction soumise à autorisation du titulaire des droits d'exploitation

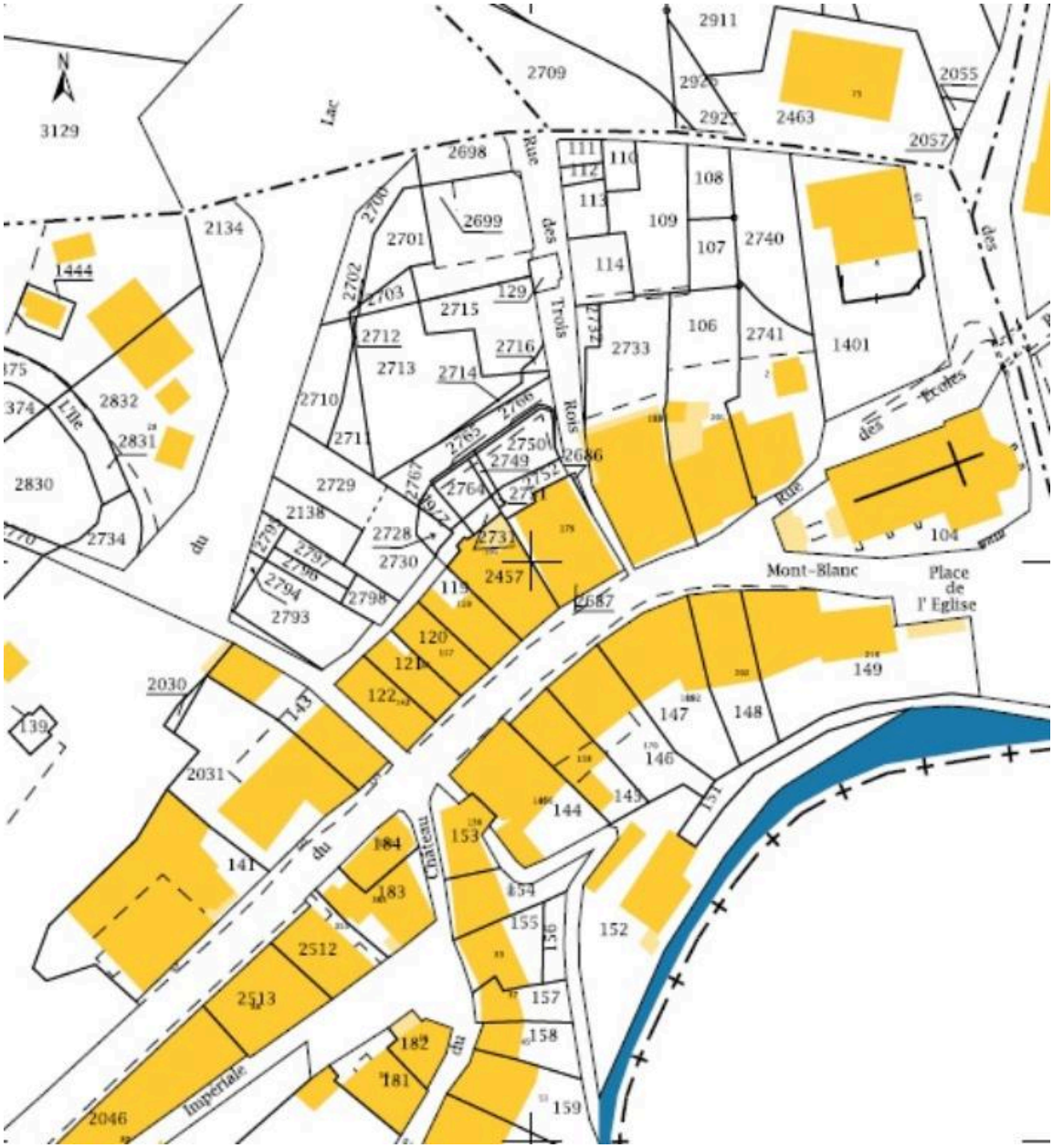

Cadastre actuel, 2016.

IVR84_20167306275NUCA
© Ministère des finances, CIDF, Service du cadastre
reproduction soumise à autorisation du titulaire des droits d'exploitation

IVR84_20177301013NUCA
© Collection particulière
communication soumise à autorisation, reproduction interdite

Carte postale ancienne faisant apparaitre le bief du moulin.

IVR84_20187300067NUCA
© Collections et clichés Musée Savoisien, Conseil général de la Savoie
reproduction soumise à autorisation du titulaire des droits d'exploitation

Carte postale ancienne du pont de Bellecombe sous lequel se trouve la prise d'eau du moulin.

IVR84_20187300205NUCA
© Collections et clichés Musée Savoisien, Conseil général de la Savoie
reproduction soumise à autorisation du titulaire des droits d'exploitation



Carte postale ancienne du pont de Bellecombe sous lequel se trouve la prise d'eau du moulin.

IVR84_20187300227NUCA
© Collections et clichés Musée Savoisien, Conseil général de la Savoie
reproduction soumise à autorisation du titulaire des droits d'exploitation

Vue du moulin.

IVR84_20167306276NUCA
© Région Auvergne-Rhône-Alpes, Inventaire général du patrimoine culturel ; © Conseil Savoie Mont Blanc
reproduction soumise à autorisation du titulaire des droits d'exploitation



Vue du moulin depuis le pont de Bellecombe.

IVR84_20167306277NUCA
© Région Auvergne-Rhône-Alpes, Inventaire général du patrimoine culturel ; © Conseil Savoie Mont Blanc
reproduction soumise à autorisation du titulaire des droits d'exploitation

Escaliers descendant au moulin.

IVR84_20167308930NUCA
© Région Auvergne-Rhône-Alpes, Inventaire général du patrimoine culturel ; © Conseil Savoie Mont Blanc
reproduction soumise à autorisation du titulaire des droits d'exploitation

Panneau d'explications sur le moulin.

IVR84_20167306279NUCA
© Région Auvergne-Rhône-Alpes, Inventaire général du patrimoine culturel ; © Conseil Savoie Mont Blanc
reproduction soumise à autorisation du titulaire des droits d'exploitation

Pignon sud-ouest du moulin.

IVR84_20167306280NUCA
© Région Auvergne-Rhône-Alpes, Inventaire général du patrimoine culturel ; © Conseil Savoie Mont Blanc
reproduction soumise à autorisation du titulaire des droits d'exploitation

Pignon sud-ouest du moulin.

IVR84_20167306281NUCA
© Région Auvergne-Rhône-Alpes, Inventaire général du patrimoine culturel ; © Conseil Savoie Mont Blanc
reproduction soumise à autorisation du titulaire des droits d'exploitation

Pignon nord-est du moulin.

IVR84_20167306282NUCA
© Région Auvergne-Rhône-Alpes, Inventaire général du patrimoine culturel ; © Conseil Savoie Mont Blanc
reproduction soumise à autorisation du titulaire des droits d'exploitation

Détail du pignon nord-est avec des vues anciennes du site.

IVR84_20167306283NUCA
© Région Auvergne-Rhône-Alpes, Inventaire général du patrimoine culturel ; © Conseil Savoie Mont Blanc
reproduction soumise à autorisation du titulaire des droits d'exploitation

Vue intérieure du moulin.

IVR84_20167306284NUCA
© Région Auvergne-Rhône-Alpes, Inventaire général du patrimoine culturel ; © Conseil Savoie Mont Blanc
reproduction soumise à autorisation du titulaire des droits d'exploitation

Vue intérieure du moulin.

IVR84_20167306285NUCA
© Région Auvergne-Rhône-Alpes, Inventaire général du patrimoine culturel ; © Conseil Savoie Mont Blanc
reproduction soumise à autorisation du titulaire des droits d'exploitation

Vue de la maison du meunier reliée par un câble avec le moulin.

IVR84_20167306286NUCA
© Région Auvergne-Rhône-Alpes, Inventaire général du patrimoine culturel ; © Conseil Savoie Mont Blanc
reproduction soumise à autorisation du titulaire des droits d'exploitation