Lyon 7e
la Guillotière
126-128 grande rue de la Guillotière , 17 rue du Béguin

Groupe scolaire Jean-Pierre-Veyet

Références du dossier

Numéro de dossier : IA69005075
Date de l'enquête initiale : 2003
Date(s) de rédaction : 2003, 2016
Cadre de l'étude : inventaire topographique Inventaire de la Ville de Lyon
Degré d'étude : monographié

Désignation

Dénomination : groupe scolaire
Appellation : Jean-Pierre-Veyet
Parties constituantes non étudiées : cour

Compléments de localisation

Milieu d'implantation : en ville
Références cadastrales : 1999, AK, 4

Historique

Bâtiment scolaire construit en 1884 par l'architecte Marie-André-Félix Bellemain. Un permis de construire pour un aménagement est déposé le 18 novembre 2003 par l'architecte Doron. C' est en 1882 que le projet de Bellemain pour un groupe scolaire Grande rue de la Guillotière est approuvé. Les travaux de construction sont entrepris de 1882 à 1885 : l' école comprend alors une école maternelle, une école de filles et une école de garçons (voir plan de 1885, AC Lyon, 4 S 234). En 1890 des abris couverts sont construits dans la cour de récréation de l' école maternelle. Le nom de Jean-Pierre Veyet lui est attribué en 1918 (BMO, 4 novembre 1918). En avril 1978, des travaux d' aménagement du terrain jouxtant le groupe scolaire, à l' est sont entrepris en vue de la création d' une aire de jeux, En 1982, suite à la fusion des deux écoles primaires, les cours centrales sont regroupées après abattement du mur du préau couvert.

Période(s) principale(s) : 4e quart 19e siècle
Dates : 1884 (daté par source)
Auteur(s) de l'oeuvre : Marie-André-Félix Bellemain (architecte, attribution par source)

Description

Le groupe scolaire Jean-Pierre-Veyet s' étend du nord au sud, entre la Grande rue de la Guillotière et la rue du Béguin. Il comporte quatre corps de bâtiment reliés par des couloirs longitudinaux à l' est et à l' ouest. Ses quatre niveaux (sous-sol avec caves voûtées en berceau, rez-de-chaussée et 2 étages) sont construits en béton et en pierre, s' organisant en travées. L'ensemble des toitures du groupe, à faibles pentes, sont couvertes de tuiles mécaniques plates, hormis les abris de la cour de l' école maternelle qui disposent d' une toiture en zinc. L' escalier d' honneur, situé dans l' aile gauche du bâtiment, Grande rue de la Guillotière, est un escalier tournant à retours avec jour, en maçonnerie, celui de l' aile droite ainsi que les autres escaliers qui se trouvent aux extrémités de chaque corps de bâtiment, desservant ainsi les deux étages, sont des escaliers tournant à retours avec jour, également en maçonnerie.
Inscriptions : LIBERTE EGALITE FRATERNITE ; ECOLES MUNICIPALES PRIMAIRES ; RF (sur la façade, Grande rue de la Guillotière) ; ECOLE COMMUNALE DE GARCONS (sur le linteau de la porte d'entrée, rue du Béguin).

Eléments descriptifs

Matériau(x) du gros-oeuvre, mise en oeuvre et revêtement : calcaire ; béton ; enduit partiel ; moellon
Matériau(x) de couverture : tuile plate mécanique, zinc en couverture
Étage(s) ou vaisseau(x) : sous-sol, rez-de-chaussée, 2 étages carrés
Couvrements : voûte en berceau
Élévations extérieures : élévation à travées
Type(s) de couverture : toit à longs pans ; croupe
Escaliers : escalier dans-oeuvre : escalier tournant à retours avec jour, en maçonnerie ; escalier de distribution extérieur : escalier droit, en charpente métallique ; escalier de distribution extérieur : escalier tournant à retours avec jour

Typologies et état de conservation

État de conservation : bon état

Statut, intérêt et protection

Statut de la propriété : propriété de la commune

SYNTHESE

Historique

Le groupe scolaire Jean-Pierre-Veyet a été construit par l'architecte lyonnais Marie-André-Félix Bellemain entre 1882 et 1885. Établi 128 grande rue de la Guillotière, il se situe au cœur du quartier de la Guillotière, dans le 7e arrondissement de Lyon. Cette école doit son nom au premier directeur de l'école de garçons, en poste dès 1885 dans l'établissement.
Sa construction s'inscrit dans un vaste programme entrepris au début des années 1880 par la Ville de Lyon afin de doter les divers arrondissements, notamment ceux qui en sont dépourvus, d'un nombre suffisant d'établissements scolaires et salles d'asile. Les architectes lyonnais sont alors invités à se présenter en vue d'obtenir la direction de la construction de l'un de ces groupes scolaires, devant respecter le **Règlement pour la construction et l'ameublement des maisons des écoles publiques** publié par le Ministère de l'Instruction publique en 1880, mais également le plan d'alignement de la Ville. Ces groupes scolaires constituent donc des équipements publics au programme règlementé, conçus selon des mots d'ordre d'économie, d'hygiène et de rationalité.
La construction du groupe scolaire Jean-Pierre Veyet est d'autant plus nécessaire que la Ville tenait en location au n° 124 de la grande rue des locaux occupés par une école congréganiste de filles, une école de garçons et une salle d'asile dont les baux arrivaient à expiration au mois de juin 1879. Elle était dirigée par les religieuses de Saint-Charles jusqu'à la fin de 1870 et desservait la paroisse Saint-Louis. Laïcisée à la même date, elle sera transférée en 1884 dans l'établissement scolaire nouvellement construit.
La Ville confie l'étude de ce groupe scolaire à l'architecte lyonnais Marie-André-Félix Bellemain (1852-1904). Son premier dossier de plans et de devis est soumis aux administrations en 1880. Après trois études successives compte tenu de l'étroitesse de la parcelle, créant des difficultés relatives à l'accès et à la séparation filles-garçons, le préfet autorise la construction et le financement public en 1881. Le conseil municipal de Lyon entérine le projet en mai 1882. Un an plus tard une procédure d'acquisition des immeubles rue du Béguin est entreprise afin de désenclaver le groupe scolaire tout en respectant le plan d'alignement de la rue, et de lui donner un nouvel accès, jusque là impossible en raison de l'étroitesse et de l'isolement de cette voie sans issue. L'architecte établit alors un projet de façade sur la rue du Béguin avec la construction d'un bâtiment de concierge surveillant ainsi les allées et venues par cette nouvelle entrée.
L'adjudication des travaux eut lieu le 10 juillet 1882, et la réception définitive en octobre 1884 par la Commission de surveillance des groupes scolaires ; quelques travaux de finitions eurent lieu jusqu'en 1885.
Tout au long du XXe siècle, des travaux d'aménagement sont réalisés afin de répondre aux normes de sécurité et aux besoins d'un quartier de plus en plus populeux, comme l' ouverture de classes notamment aux étages destinés aux logements des instituteurs. En 1909, une cantine est aménagée dans le préau de l'école de garçons. En septembre 1975, un escalier de secours est installé et en avril 1978 des travaux d'aménagement du terrain jouxtant le groupe scolaire, à l'est, sont entrepris en vue de la création d'une aire de jeux. En avril 1982, suite à la fusion des deux écoles primaires, les cours centrales sont regroupées et en 2004 un second escalier de secours est construit, de même qu'un ascenseur. Parmi les derniers travaux, il est prévu dès le mois de juin 2005, d'agrandir le réfectoire des maternelles.

Situation

Le terrain sur lequel est construit le groupe scolaire est compris entre la grande rue de la Guillotière au nord et l'impasse du Béguin au sud. Il a été acquis par la Ville de Lyon après l'achat de deux immeubles à MM. Patricot et Treynet, situés respectivement 126 et 128 grande rue de la Guillotière. La parcelle est très étroite, de forme oblongue et irrégulière ;

sa configuration a donné lieu à discussion, car elle semblait peu se prêter à la construction d'un établissement scolaire. Toutefois le projet présenté par Bellemain a été approuvé, la Ville estimant que l'architecte avait bien su tirer parti de l'espace contraint.
Dans son **Avant-projet**, il prévoyait de fractionner l'emplacement en cinq constructions dans le sens de la longueur. Le corps de bâtiment donnant sur la grande rue comprendrait au rez-de-chaussée deux entrées et une conciergerie et des logements pour les maîtres dans les étages. Le 2ème corps de bâtiment formerait l'école des garçons qui aurait cinq classes, pouvant ainsi accueillir 300 élèves, un parloir, une cour et une entrée distincte avec annexes et logement du directeur et d'instituteurs-adjoints. Le 3ème corps de bâtiment formerait l'école des filles, pouvant accueillir 300 élèves, avec cinq classes, une cour et une entrée commune à la salle d'asile, avec annexes et logements de la directrice et d'institutrices-adjointes. Le 4ème corps de bâtiment serait destiné à l'installation de la salle d'asile d'une capacité de 150 à 200 élèves, avec ses dépendances, une salle enfantine pour 50 élèves et une grande salle de réunion. L'architecte utiliserait le reste du terrain pour installer un gymnase dont la sortie serait rue du Béguin.

Description du plan primitif

Le groupe scolaire comporte quatre bâtiments dont les élévations donnent sur la grande rue et la rue du Béguin : ils comprennent une école maternelle, une école de filles et une école de garçons. A l'entrée côté grande rue de la Guillotière se trouve une cour close par une grille métallique comprise entre les deux ailes en retour du corps de bâtiment principal. Dans celle de droite sont placées la conciergerie et la cuisine de l'école maternelle ; un escalier dessert le 1er étage, où se trouve la salle enfantine, et le 2e où se trouve un logement d'institutrice-adjointe. Dans celle de gauche, un escalier dessert des logements sur les 2 étages. Le corps de bâtiment principal comporte deux entrées ouvrant sur deux grandes galeries reliant les bâtiments du groupe scolaire entre la grande rue de la Guillotière et la rue du Béguin : celle de gauche dessert l'école de filles et l'école maternelle, celle de droite l'école de garçons.
L'école de filles occupe un bâtiment situé entre l'école de garçons et l'école maternelle. Les classes sont au rez-de-chaussée et au 1er étage. Le 2e étage est occupé par le logement de la directrice et de son adjointe ; classes et appartements ont vue sur les cours.
L'école de garçons occupe un bâtiment situé entre l'école de filles et la rue du Béguin. La disposition des locaux est identique à celle de l'école de filles ; en avant du bâtiment, côté rue du Béguin, se trouvent deux grandes cours de récréation, un grand préau et gymnase et des sanitaires. A droite de l'entrée rue du Béguin est un petit bâtiment dont le rez-de-chaussée est affecté à la loge du concierge et le 1er étage a une salle servant de dépôt d'armes pour le bataillon scolaire.
L'école maternelle, située au sud de la parcelle, occupe le rez-de-chaussée du bâtiment donnant sur la grande rue de la Guillotière. Elle comporte un grand préau sur cour, une salle à gradins, des sanitaires et une cour de récréation, dans laquelle deux abris sont ajoutés en 1890. Au 1er étage, la grande salle de réunion est orientée sur rue, un ouvroir avec 3 salles sur cour ; le logement de la directrice est au 2e étage.
Relativement sobre dans son décor, l'architecture se veut simple et fonctionnelle. Bellemain a opté pour un parment en pierre de taille (par ailleurs, tous les escaliers sont en pierre de Villebois), qui ajoute au caractère monumental de l'édifice.

Références documentaires

Documents d'archive

- **AC Lyon. 1613 WP 19. Groupe scolaire 128 grande rue de la Guillotière. Projet soumis à l'administration municipale de Lyon, 1880-1883**
  AC Lyon. 1613 WP 19. **Groupe scolaire 128 grande rue de la Guillotière. Projet soumis à l'administration municipale de Lyon : mémoire descriptif, plan de situation, plans du rez-de-chaussée, du 1er et du 2e étage, élévations, coupes**, 1880-1883
  AC Lyon : 1613 WP 19

Documents figurés

- **AC Lyon. 4 S 234. Plan général de la ville de Lyon. Ech. 1 : 500**
  AC Lyon. 4 S 234. **Plan général de la ville de Lyon**. Ech. 1 : 500
  AC Lyon : 4 S 234

- **Groupe scolaire 128 grande rue de la Guillotière / Bellemain, 1880-1883 (AC Lyon. 1613 WP 19)**
  Groupe scolaire 128 grande rue de la Guillotière : plan de situation, plans du rez-de-chaussée, du 1er et du 2e étage, élévations, coupes / Bellemain, 1880. 9 Plans. plume, encre noire sur calques contrecollés. 4 plans d’exécution (tirages d’architecte), 1 plan manuscrit, 1 plan impr. en coul., 1880-1883 (AC Lyon. 1613 WP 19)

AC Lyon : 1613 WP 19

- **Ville de Lyon - Groupe scolaire grande rue de la Guillotière - Bâtiment du concierge et vestiaire pour le gymnase / M.-A.-F. Bellemain. 1884 (AC Lyon 1613 WP 19)**
  Ville de Lyon - Groupe scolaire grande rue de la Guillotière - Bâtiment du concierge et vestiaire pour le gymnase / M.-A.-F. Bellemain. 2 Dess. crayon et rehauts de couleur sur papier beige : plans ; coupes et élévations. 1884 (AC Lyon 1613 WP 19)
  AC Lyon : 1613 WP 19

- **Ville de Lyon. 3e arrondissement. 128 grande rue de la Guillotière. Groupe scolaire. 1884. M. Bellemain architecte / Joguet Frères (photographes) (AC Lyon, 1740 W 25)**
  Ville de Lyon. 3e arrondissement. 128 grande rue de la Guillotière. Groupe scolaire. 1884. M. Bellemain architecte / Joguet Frères (photographes). 4 photogr. pos. tirage n. et b., 29,5 x 35,5 cm et 14 x 17 cm (AC Lyon, 1740 W 25)
  AC Lyon : 1740 W 25

Bibliographie

- **CHARVET, E.-L.-Gabriel. Lyon artistique. Architectes. Notices biographiques et bibliographiques. Lyon : Bernoux et Cumin, 1899**
  CHARVET, Etienne-Léon-Gabriel. **Lyon artistique. Architectes. Notices biographiques et bibliographiques avec une table des édifices et la liste chronologique des noms**. Lyon : Bernoux et Cumin, 1899. X-439 p.-[20] f. de pl. : ill. ; 28 cm
  p. 22-23

- **DUPRAT, Bernard, PAULIN, Michel. L'architecture scolaire à Lyon et Villeurbanne, 1860-1914. Lyon : 1988**
  DUPRAT, Bernard, PAULIN, Michel. **L'architecture scolaire à Lyon et Villeurbanne, 1860-1914**. Lyon : Ministère de la Culture, Conservation régionale des Monuments historiques ; Ecole d'architecture de Lyon, Département de recherches ; UA CNRS Analyse des formes et des systèmes, Université Lyon III, 1988. 352 p. : ill. ; 30 x 22 cm

Illustrations

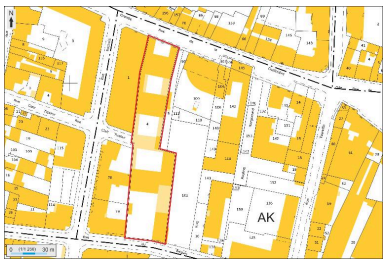

Plan masse et de situation, extrait de http://cadastre.gouv.fr
Dess. André Céréza
IVR82_20136902404NUDA

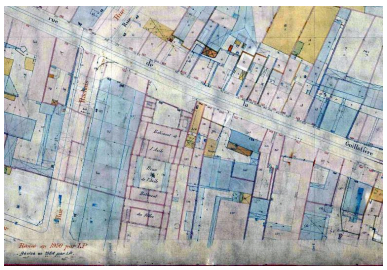

Extrait du plan général de la Ville de Lyon, 1885, révisé en 1964 (AC Lyon, 4 S 234)
Repro. Catherine Guégan
IVR84_20166901613NUCA

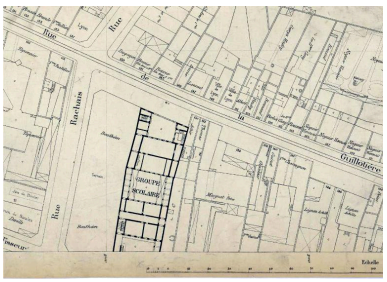

Extrait du plan général de la Ville de Lyon, 1913 (AC Lyon, 4 S 234)
Repro. Catherine Guégan
IVR84_20166901614NUCA



Plan de la parcelle à construire (immeuble acquis à M. Patricot), 1879 (AC Lyon, 1613 WP 19)
Repro. Maryannick Chalabi, Autr. auteur inconnu
IVR84_20166901626NUCA

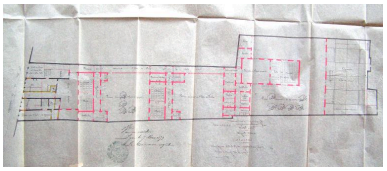

Premier projet : plan, par Bellemain, 1879
Repro. Maryannick Chalabi, Phot. Marie-André-Félix Bellemain

Extrait du plan général de la Ville de Lyon, 1974 (AC Lyon, 4 S 234)
Repro. Catherine Guégan
IVR84_20166901615NUCA

IVR84_20166901631NUCA

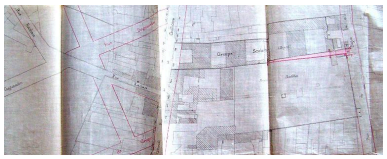

Groupe scolaire projeté, plan de situation, ca 1880
Repro. Maryannick Chalabi, Autr. auteur inconnu
IVR84_20166901627NUCA

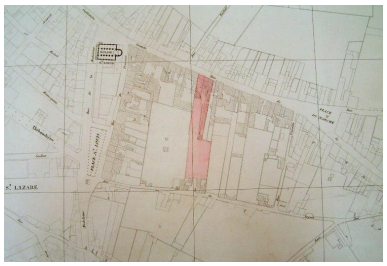

Plan de situation, ca 1880
Repro. Maryannick Chalabi
IVR84_20166901628NUCA



Projet de groupe scolaire : coupe longitudinale nord-sud par Bellemain, 1880 (AC Lyon 1613 WP 19)
Repro. Maryannick Chalabi, Autr. Marie-André-Félix Bellemain
IVR84_20166901638NUC



Projet de groupe scolaire : élévations par Bellemain, 1880 (AC Lyon 1613 WP 19)
Repro. Maryannick Chalabi, Autr. Marie-André-Félix Bellemain
IVR84_20166901639NUCA

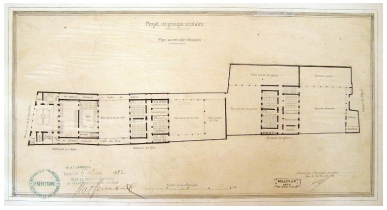

Projet de groupe scolaire : plan du rez-de-chaussée par Bellemain, 1880 (AC Lyon 1613 WP 19)
Repro. Maryannick Chalabi, Autr. Marie-André-Félix Bellemain
IVR84_20166901629NUCA

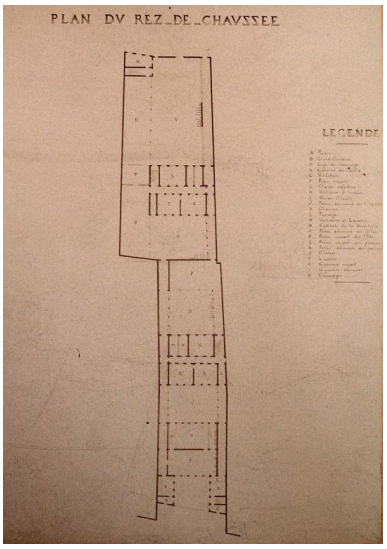

Plan du rez-de-chaussée, photogr. anc., 1884 (AC Lyon, 1470 W 25)
Repro. Maryannick Chalabi, Autr. Joguet (photographe)
IVR84_20166901635NUCA

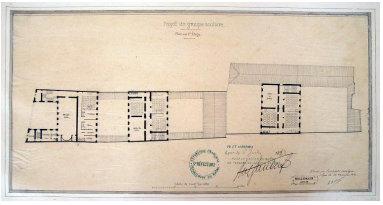

Projet de groupe scolaire : plan du 1er étage par Bellemain, 1880 (AC Lyon 1613 WP 19)
Repro. Maryannick Chalabi, Autr. Marie-André-Félix Bellemain
IVR84_20166901636NUCA

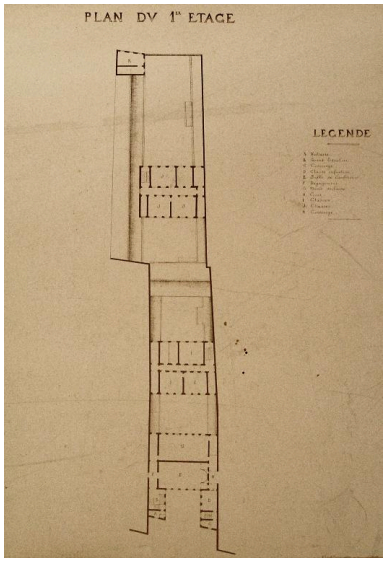

Plan du 1er étage, photogr. anc., 1884 (AC Lyon, 1470 W 25)
Repro. Maryannick Chalabi, Autr. Joguet (photographe)
IVR84_20166901634NUCA

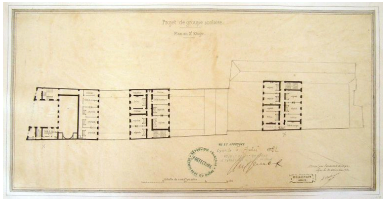

Projet de groupe scolaire : plan du 2e étage par Bellemain, 1880 (AC Lyon 1613 WP 19)
Repro. Maryannick Chalabi, Autr. Marie-André-Félix Bellemain
IVR84_20166901637NUCA

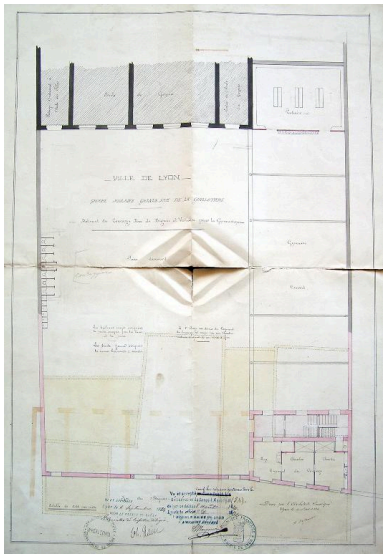

Bâtiment du concierge et vestiaire pour le gymnase : plan, par Bellemain, 1884
Repro. Maryannick Chalabi, Phot. Marie-André-Félix Bellemain
IVR84_20166901624NUCA



Bâtiment du concierge et vestiaire pour le gymnase : élévations et coupes, par Bellemain, 1884
Repro. Maryannick Chalabi, Phot. Marie-André-Félix Bellemain
IVR84_20166901625NUCA

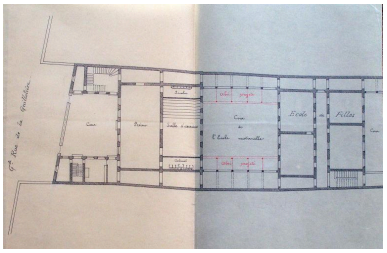

Projet pour la création de deux abris dans la cour de l'école maternelle, vers 1890 (AC Lyon. 1613 WP 19)
Repro. Maryannick Chalabi, Autr. auteur inconnu
IVR84_20166901630NUCA



Elévation principale, photogr. anc. par Joguet Frères, 1884 (AC Lyon, 1740 W 25) Autr. Joguet (photographe), Repro. Gilles Bernasconi IVR84_20166901632NUCB

Elévation sur cour, photogr. anc., Joguet Frères, 1884 (AC Lyon, 1740 W 25) Autr. Joguet (photographe), Repro. Gilles Bernasconi IVR84_20166901633NUCB

Elévation sur rue, aile ouest, vers 1980 (phot. coll. Vargues) Repro. Maryannick Chalabi, Phot. Vargues IVR84_20166901662NUCB

Elévation 17 rue du Béguin, vers 1980 (coll. Vargues part.) Repro. Maryannick Chalabi, Phot. Vargues IVR84_20166901661NUCB

Vue générale Phot. Lore Derail IVR82_20036900416NUCA

Elévation, 17 rue du Béguin Phot. Lore Derail IVR82_20036900446NUCA

Vue d'ensemble de l'élévation latérale est du groupe scolaire depuis la rue du Béguin Phot. Lore Derail IVR82_20036900448NUCA

Elévation latérale est du bâtiment central Phot. Lore Derail IVR82_20036900447NUCA

Elévation latérale du bâtiment central depuis la cour du 142 Grande rue de la Guillotière Phot. Lore Derail IVR82_20036900443NUCA



Vue des bâtiments depuis la rue du Béguin au sud-ouest
Phot. Lore Derail
IVR82_20036900472NUCA

Vue d'ensemble depuis le sud-est, rue du Béguin
Phot. Eric Dessert
IVR82_20056901960P

Mur de clôture et entrée, rue du Béguin
Phot. Eric Dessert
IVR82_20056901961P

Portes murées, impasse rue Clair-Tisseur. Détail de la porte de gauche
Phot. Lore Derail
IVR82_20036900449NUCA

Portes murées, impasse rue Clair-Tisseur. Détail de la porte de droite
Phot. Lore Derail
IVR82_20036900451NUCA

Ecole maternelle. Escalier d'honneur dans l'aile est
Phot. Eric Dessert
IVR82_20056901958X

Ecole maternelle. Cave voûtée sous l'aile est
Phot. Eric Dessert
IVR82_20056901955X

Cour de l'école maternelle. Corps de passage oriental
Phot. Eric Dessert
IVR82_20056901956X

Ecole maternelle. Cour d'honneur, Grande rue de la Guillotière
Phot. Eric Dessert
IVR82_20056901954X

Ecole maternelle. Le passage côté ouest, doublé d'un abri soutenu par des colonnes en fonte
Phot. Eric Dessert
IVR82_20056901939X

Ecole maternelle. Passage côté ouest, avec toit en zinc soutenu par des colonnes en fonte
Phot. Eric Dessert
IVR82_20056901940X

Toitures du passage oriental entre l'école maternelle et l'école de filles
Phot. Eric Dessert
IVR82_20056901944X

Ecole maternelle. Couloir desservant les classes
Phot. Eric Dessert
IVR82_20056901941X

Ecole maternelle. Réfectoire avant restauration
Phot. Eric Dessert
IVR82_20056901672XA

Ecole maternelle. Réfectoire avant restauration
Phot. Eric Dessert
IVR82_20056901948X

Ecole de filles. Elévation nord ouvrant sur la cour de l'école maternelle
Phot. Eric Dessert
IVR82_20056901942X

Vue de l'aire de jeux aménagée à l'est du groupe scolaire
Phot. Eric Dessert
IVR82_20056901951X

Ecole de filles. Salle de classe conservant parquet, estrade en bois et chassis d'origine des fenêtres
Phot. Eric Dessert
IVR82_20056901943X

Ecole de filles. Détail d'une espagnolette, fenêtre d'origine d'une classe
Phot. Eric Dessert
IVR82_20056901953X

Ecole de filles, élévation sud
Phot. Eric Dessert
IVR82_20056901936P



Mur d'enceinte oriental le long de la cour centrale
Phot. Eric Dessert
IVR82_20056901949X

Cour centrale. Vue d'ensemble depuis le nord-ouest
Phot. Eric Dessert
IVR82_20056901947P

Cour centrale. Vue du préau oriental
Phot. Eric Dessert
IVR82_20056901963X

Cour centrale depuis le nord
Phot. Eric Dessert
IVR82_20056901952X

Cour centrale. Vue d'ensemble plongeante depuis l'ouest
Phot. Eric Dessert
IVR82_20056901674X

Cour centrale. Vue plongeante depuis l'ouest
Phot. Eric Dessert
IVR82_20056901962X

Cour centrale. Vue d'ensemble depuis le sud-est
Phot. Eric Dessert
IVR82_20056901957P

La cour centrale. Vue plongeante depuis le sud-ouest
Phot. Eric Dessert
IVR82_20056901673X

Ecole de garçons. Elévation nord
Phot. Eric Dessert
IVR82_20056901676X

Cour centrale. Colonnes de fonte soutenant le préau central côté nord
Phot. Eric Dessert
IVR82_20056901946X

Cour centrale. Préau côté est
Phot. Eric Dessert
IVR82_20056901950X

Ecole de garçons.
Cour et élévation sud
Phot. Eric Dessert
IVR82_20056901959X



Ecole de garçons. Vue de la baie éclairant le repos de l'escalier ouest
Phot. Eric Dessert
IVR82_20056901937X

Ecole de garçons. Les combles, avec partie supérieure des murs en mâchefer.
Phot. Eric Dessert
IVR82_20056901938X

Conciergerie, rue du Beguin.
Elévation ouest sur la cour
Phot. Eric Dessert
IVR82_20056901945X

Dossiers liés

Oeuvre(s) contenue(s) :
Oeuvre(s) en rapport :
Îlot Grande rue de la Guillotière, Tourville, Béguin, Clair-Tisseur, Rachais (IA69006977) Rhône-Alpes, Rhône, Lyon 7e, la Guillotière, grande rue de la Guillotière , rue Tourville , rue du Béguin , rue Clair-Tisseur , rue Rachais
Rue du Béguin (IA69006780) Rhône-Alpes, Rhône, Lyon 7e, la Guillotière, rue du Béguin
Secteur urbain de la Guillotière (IA69005095) Rhône-Alpes, Rhône, Lyon 7e, la Guillotière

Auteur(s) du dossier : Maryannick Chalabi, Fabienne Moteley, Catherine Guégan
Copyright(s) : © Région Rhône-Alpes, Inventaire général du patrimoine culturel ; © Ville de Lyon

Plan masse et de situation, extrait de http://cadastre.gouv.fr

IVR82_20136902404NUDA
Auteur de l'illustration : André Céréza
Date de prise de vue : 2013
© Région Rhône-Alpes, Inventaire général du patrimoine culturel ; © Ministère des finances, CIDF, Service du cadastre
reproduction soumise à autorisation du titulaire des droits d'exploitation

Extrait du plan général de la Ville de Lyon, 1885, révisé en 1964 (AC Lyon, 4 S 234)

Référence du document reproduit :

- **AC Lyon. 4 S 234. Plan général de la ville de Lyon. Ech. 1 : 500**
  AC Lyon. 4 S 234. **Plan général de la ville de Lyon**. Ech. 1 : 500
  AC Lyon : 4 S 234

IVR84_20166901613NUCA
Auteur de l'illustration (reproduction) : Catherine Guégan
© Archives municipales de Lyon
reproduction soumise à autorisation du titulaire des droits d'exploitation

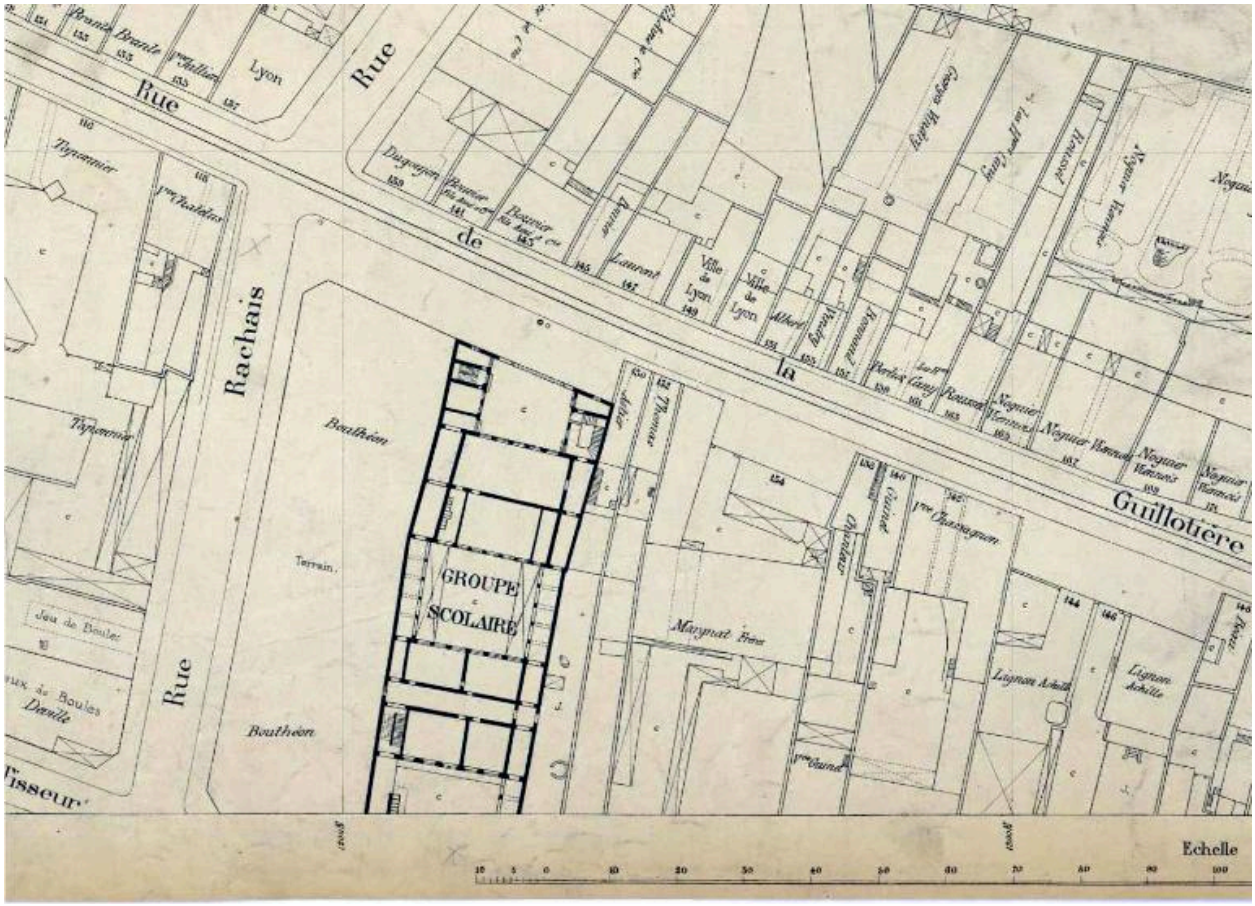

Extrait du plan général de la Ville de Lyon, 1913 (AC Lyon, 4 S 234)

Référence du document reproduit :

- **AC Lyon. 4 S 234. Plan général de la ville de Lyon. Ech. 1 : 500**
  AC Lyon. 4 S 234. **Plan général de la ville de Lyon**. Ech. 1 : 500
  AC Lyon : 4 S 234

IVR84_20166901614NUCA
Auteur de l'illustration (reproduction) : Catherine Guégan
© Archives municipales de Lyon
reproduction soumise à autorisation du titulaire des droits d'exploitation

Extrait du plan général de la Ville de Lyon, 1974 (AC Lyon, 4 S 234)

Référence du document reproduit :

- **AC Lyon. 4 S 234. Plan général de la ville de Lyon. Ech. 1 : 500**
  AC Lyon. 4 S 234. **Plan général de la ville de Lyon**. Ech. 1 : 500
  AC Lyon : 4 S 234

IVR84_20166901615NUCA
Auteur de l'illustration (reproduction) : Catherine Guégan
© Archives municipales de Lyon
reproduction soumise à autorisation du titulaire des droits d'exploitation

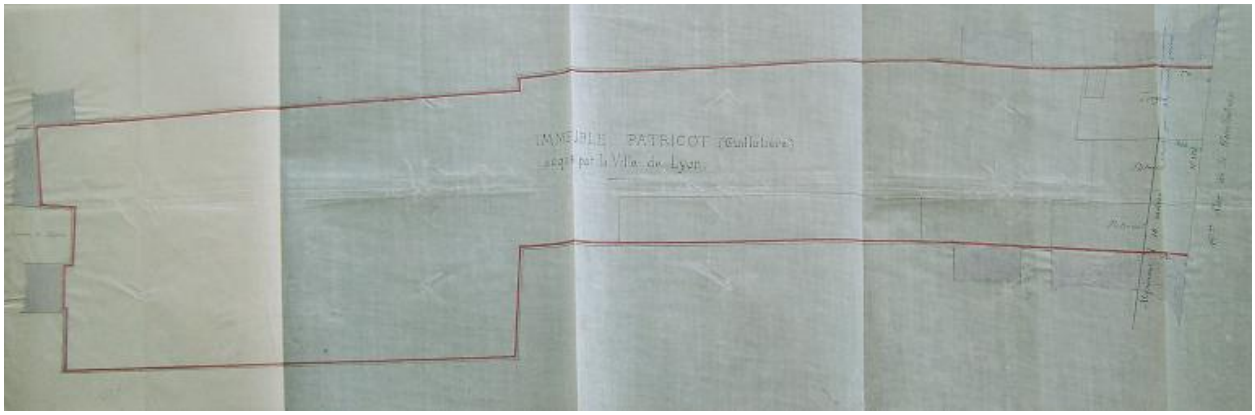

Plan de la parcelle à construire (immeuble acquis à M. Patricot), 1879 (AC Lyon, 1613 WP 19)

Référence du document reproduit :

- **Groupe scolaire 128 grande rue de la Guillotière / Bellemain, 1880-1883 (AC Lyon. 1613 WP 19)**
  Groupe scolaire 128 grande rue de la Guillotière : plan de situation, plans du rez-de-chaussée, du 1er et du 2e étage, élévations, coupes / Bellemain, 1880. 9 Plans. plume, encre noire sur calques contrecollés. 4 plans d'exécution (tirages d'architecte), 1 plan manuscrit, 1 plan impr. en coul., 1880-1883 (AC Lyon. 1613 WP 19)
  AC Lyon : 1613 WP 19

IVR84_20166901626NUCA
Auteur de l'illustration (reproduction) : Maryannick Chalabi
Auteur du document reproduit : auteur inconnu
Date de prise de vue : 2003
© Région Auvergne-Rhône-Alpes, Inventaire général du patrimoine culturel ; © Ville de Lyon
reproduction soumise à autorisation du titulaire des droits d'exploitation

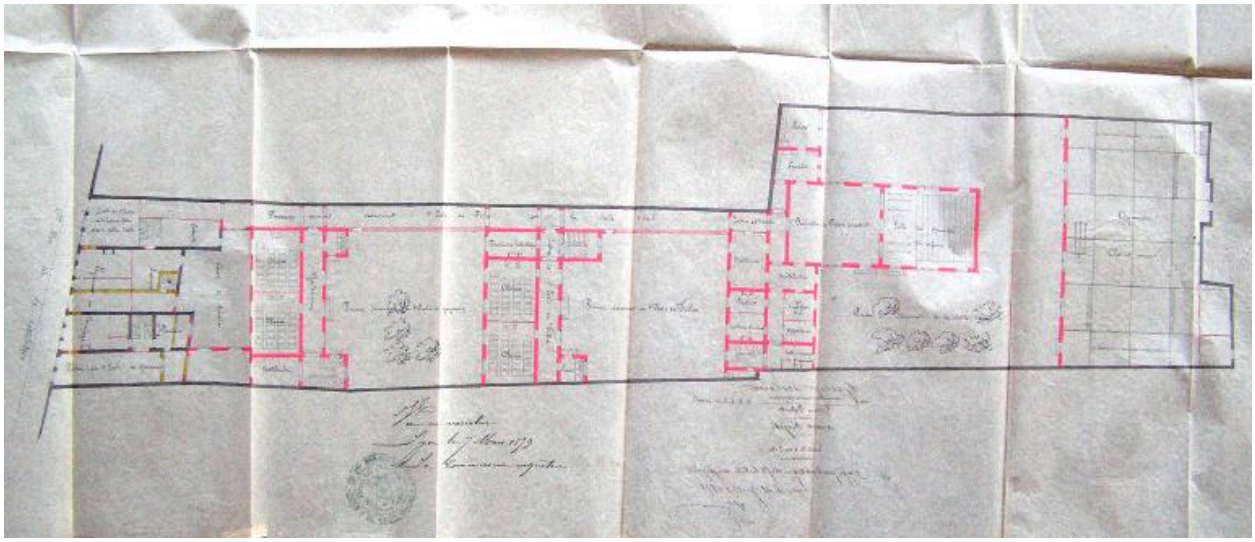

Premier projet : plan, par Bellemain, 1879

Référence du document reproduit :

- **Groupe scolaire 128 grande rue de la Guillotière / Bellemain, 1880-1883 (AC Lyon. 1613 WP 19)**
  Groupe scolaire 128 grande rue de la Guillotière : plan de situation, plans du rez-de-chaussée, du 1er et du 2e étage, élévations, coupes / Bellemain, 1880. 9 Plans. plume, encre noire sur calques contrecollés. 4 plans d'exécution (tirages d'architecte), 1 plan manuscrit, 1 plan impr. en coul., 1880-1883 (AC Lyon. 1613 WP 19)
  AC Lyon : 1613 WP 19

IVR84_20166901631NUCA
Auteur de l'illustration (reproduction) : Maryannick Chalabi, Auteur de l'illustration : Marie-André-Félix Bellemain
Date de prise de vue : 2003
© Région Auvergne-Rhône-Alpes, Inventaire général du patrimoine culturel ; © Ville de Lyon
reproduction soumise à autorisation du titulaire des droits d'exploitation

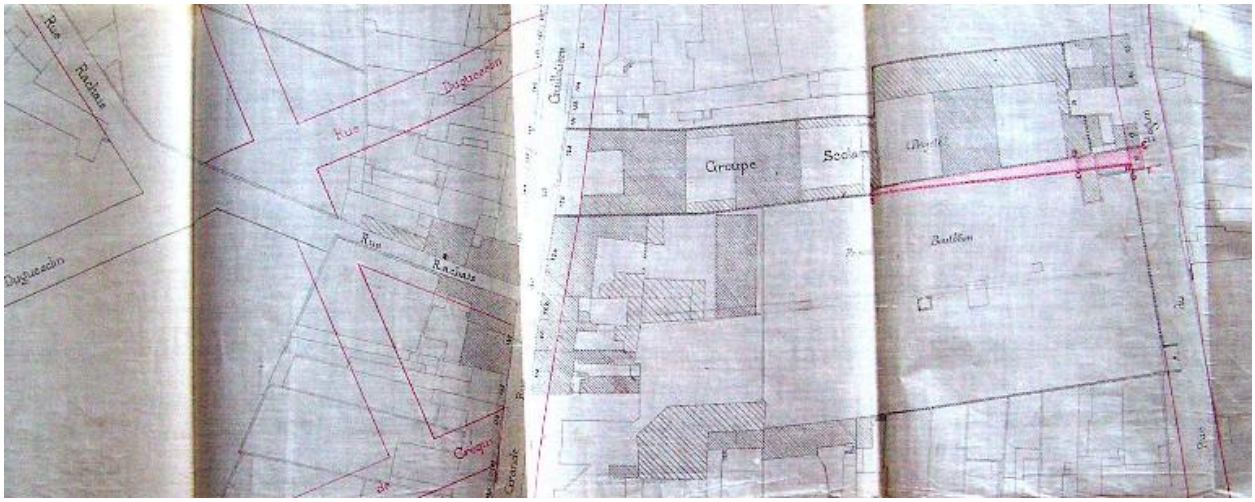

Groupe scolaire projeté, plan de situation, ca 1880

Référence du document reproduit :

- **Groupe scolaire 128 grande rue de la Guillotière / Bellemain, 1880-1883 (AC Lyon. 1613 WP 19)**
  Groupe scolaire 128 grande rue de la Guillotière : plan de situation, plans du rez-de-chaussée, du 1er et du 2e étage, élévations, coupes / Bellemain, 1880. 9 Plans. plume, encre noire sur calques contrecollés. 4 plans d'exécution (tirages d'architecte), 1 plan manuscrit, 1 plan impr. en coul., 1880-1883 (AC Lyon. 1613 WP 19)
  AC Lyon : 1613 WP 19

IVR84_20166901627NUCA
Auteur de l'illustration (reproduction) : Maryannick Chalabi
Auteur du document reproduit : auteur inconnu
Date de prise de vue : 2003
© Région Auvergne-Rhône-Alpes, Inventaire général du patrimoine culturel ; © Ville de Lyon
reproduction soumise à autorisation du titulaire des droits d'exploitation

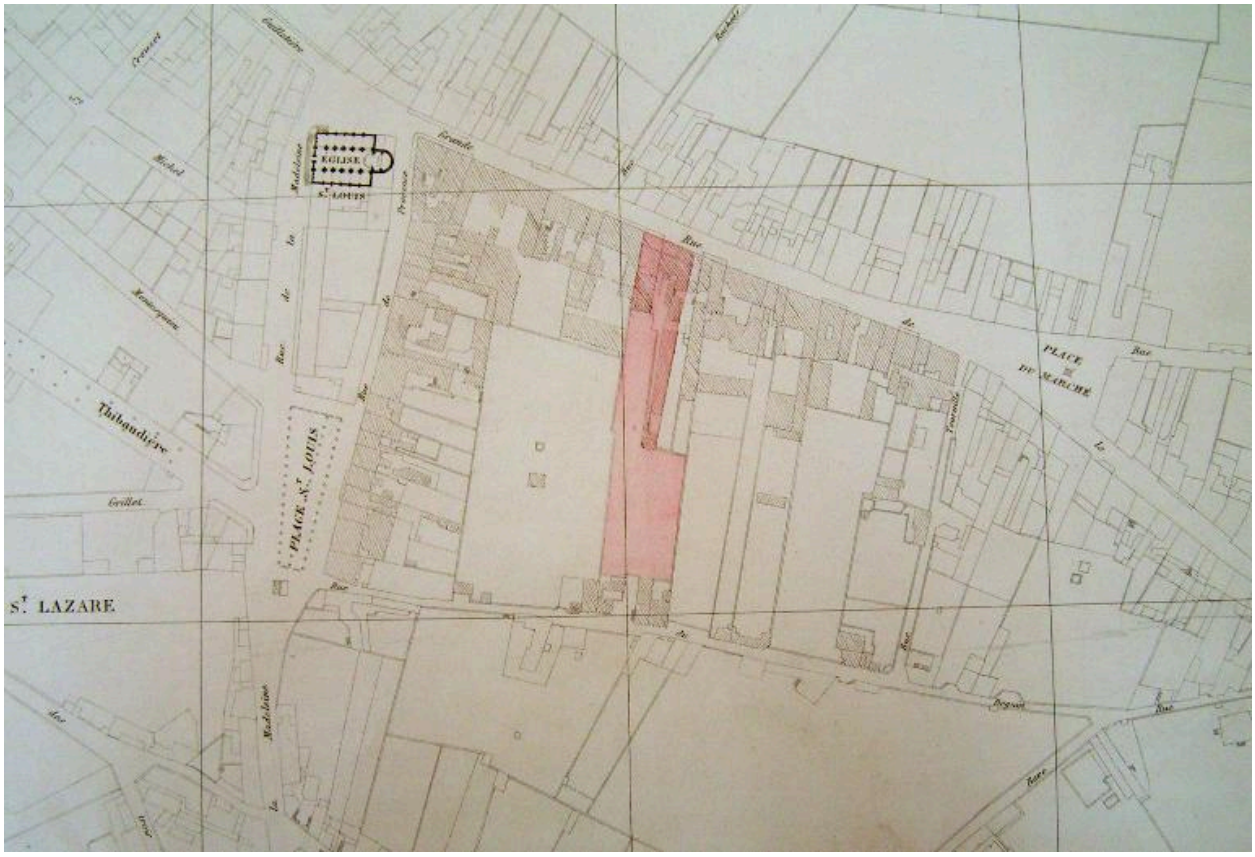

Plan de situation, ca 1880

Référence du document reproduit :

- **Groupe scolaire 128 grande rue de la Guillotière / Bellemain, 1880-1883 (AC Lyon. 1613 WP 19)**
  Groupe scolaire 128 grande rue de la Guillotière : plan de situation, plans du rez-de-chaussée, du 1er et du 2e étage, élévations, coupes / Bellemain, 1880. 9 Plans. plume, encre noire sur calques contrecollés. 4 plans d'exécution (tirages d'architecte), 1 plan manuscrit, 1 plan impr. en coul., 1880-1883 (AC Lyon. 1613 WP 19)
  AC Lyon : 1613 WP 19

IVR84_20166901628NUCA
Auteur de l'illustration (reproduction) : Maryannick Chalabi
© Région Auvergne-Rhône-Alpes, Inventaire général du patrimoine culturel ; © Ville de Lyon
reproduction soumise à autorisation du titulaire des droits d'exploitation



Projet de groupe scolaire : coupe longitudinale nord-sud par Bellemain, 1880 (AC Lyon 1613 WP 19)

Référence du document reproduit :

- **Groupe scolaire 128 grande rue de la Guillotière / Bellemain, 1880-1883 (AC Lyon. 1613 WP 19)**
  Groupe scolaire 128 grande rue de la Guillotière : plan de situation, plans du rez-de-chaussée, du 1er et du 2e étage, élévations, coupes / Bellemain, 1880. 9 Plans. plume, encre noire sur calques contrecollés. 4 plans d'exécution (tirages d'architecte), 1 plan manuscrit, 1 plan impr. en coul., 1880-1883 (AC Lyon. 1613 WP 19)
  AC Lyon : 1613 WP 19

IVR84_20166901638NUC
Auteur de l'illustration (reproduction) : Maryannick Chalabi
Auteur du document reproduit : Marie-André-Félix Bellemain
© Région Auvergne-Rhône-Alpes, Inventaire général du patrimoine culturel ; © Ville de Lyon
reproduction soumise à autorisation du titulaire des droits d'exploitation



Projet de groupe scolaire : élévations par Bellemain, 1880 (AC Lyon 1613 WP 19)

Référence du document reproduit :

- **Groupe scolaire 128 grande rue de la Guillotière / Bellemain, 1880-1883 (AC Lyon. 1613 WP 19)**
  Groupe scolaire 128 grande rue de la Guillotière : plan de situation, plans du rez-de-chaussée, du 1er et du 2e étage, élévations, coupes / Bellemain, 1880. 9 Plans. plume, encre noire sur calques contrecollés. 4 plans d'exécution (tirages d'architecte), 1 plan manuscrit, 1 plan impr. en coul., 1880-1883 (AC Lyon. 1613 WP 19)
  AC Lyon : 1613 WP 19

IVR84_20166901639NUCA
Auteur de l'illustration (reproduction) : Maryannick Chalabi
Auteur du document reproduit : Marie-André-Félix Bellemain
© Région Auvergne-Rhône-Alpes, Inventaire général du patrimoine culturel ; © Ville de Lyon
reproduction soumise à autorisation du titulaire des droits d'exploitation

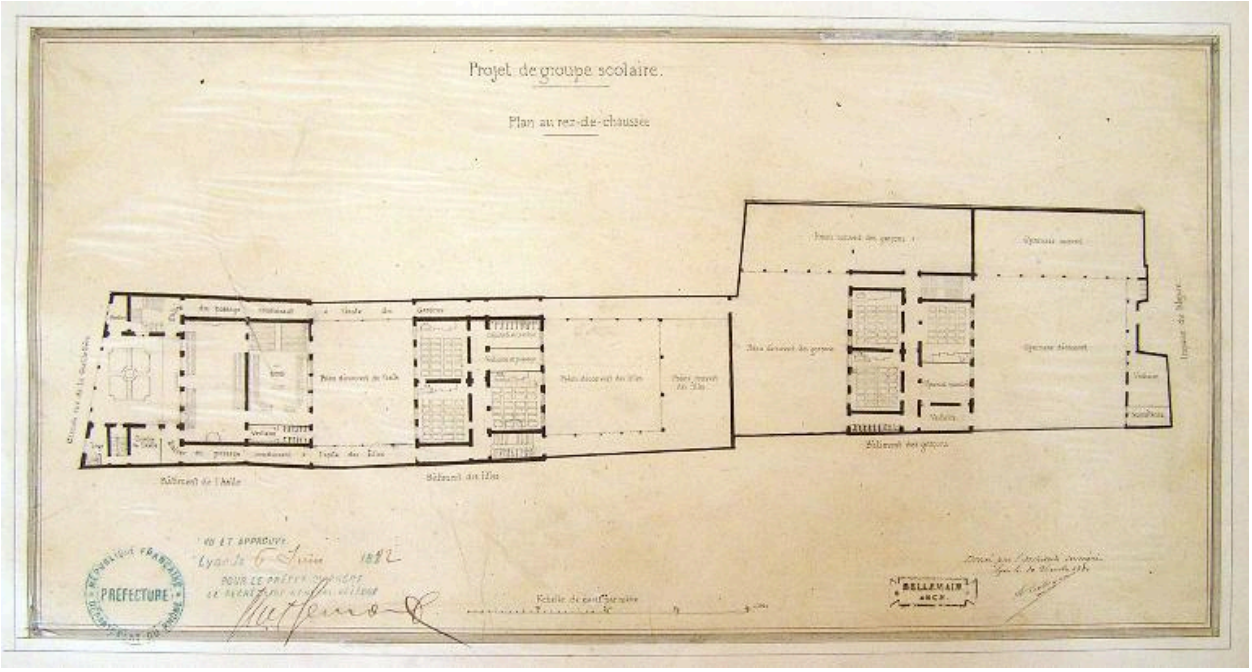

Projet de groupe scolaire : plan du rez-de-chaussée par Bellemain, 1880 (AC Lyon 1613 WP 19)

Référence du document reproduit :

- **Groupe scolaire 128 grande rue de la Guillotière / Bellemain, 1880-1883 (AC Lyon. 1613 WP 19)**
  Groupe scolaire 128 grande rue de la Guillotière : plan de situation, plans du rez-de-chaussée, du 1er et du 2e étage, élévations, coupes / Bellemain, 1880. 9 Plans. plume, encre noire sur calques contrecollés. 4 plans d'exécution (tirages d'architecte), 1 plan manuscrit, 1 plan impr. en coul., 1880-1883 (AC Lyon. 1613 WP 19)
  AC Lyon : 1613 WP 19

IVR84_20166901629NUCA
Auteur de l'illustration (reproduction) : Maryannick Chalabi
Auteur du document reproduit : Marie-André-Félix Bellemain
© Région Auvergne-Rhône-Alpes, Inventaire général du patrimoine culturel ; © Ville de Lyon
reproduction soumise à autorisation du titulaire des droits d'exploitation

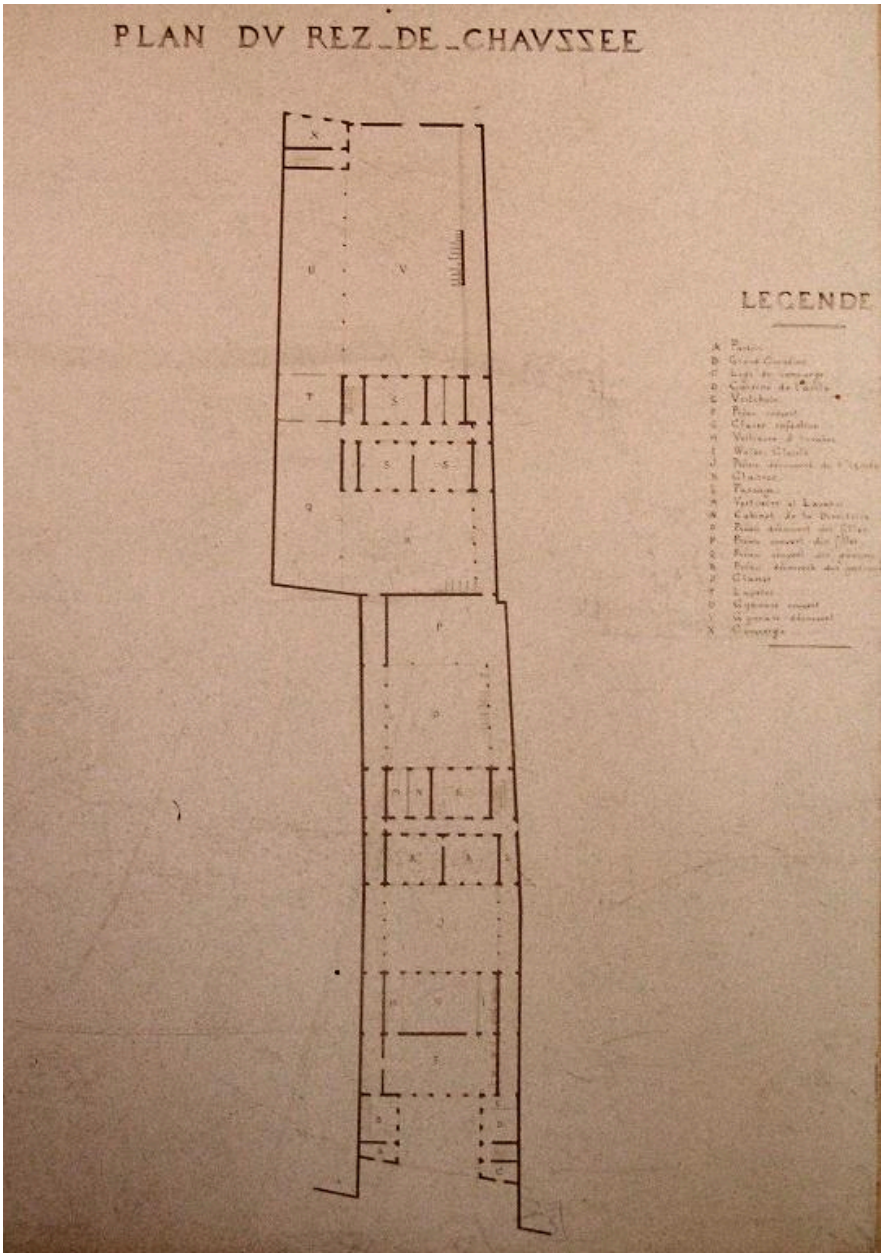

Plan du rez-de-chaussée, photogr. anc., 1884 (AC Lyon, 1470 W 25)

Référence du document reproduit :

- **Ville de Lyon. 3e arrondissement. 128 grande rue de la Guillotière. Groupe scolaire. 1884. M. Bellemain architecte / Joguet Frères (photographes) (AC Lyon, 1740 W 25)**
  Ville de Lyon. 3e arrondissement. 128 grande rue de la Guillotière. Groupe scolaire. 1884. M. Bellemain architecte / Joguet Frères (photographes). 4 photogr. pos. tirage n. et b., 29,5 x 35,5 cm et 14 x 17 cm (AC Lyon, 1740 W 25)
  AC Lyon : 1740 W 25

IVR84_20166901635NUCA
Auteur de l'illustration (reproduction) : Maryannick Chalabi
Auteur du document reproduit : Joguet (photographe)
Date de prise de vue : 2003
© Région Auvergne-Rhône-Alpes, Inventaire général du patrimoine culturel ; © Ville de Lyon
reproduction soumise à autorisation du titulaire des droits d'exploitation

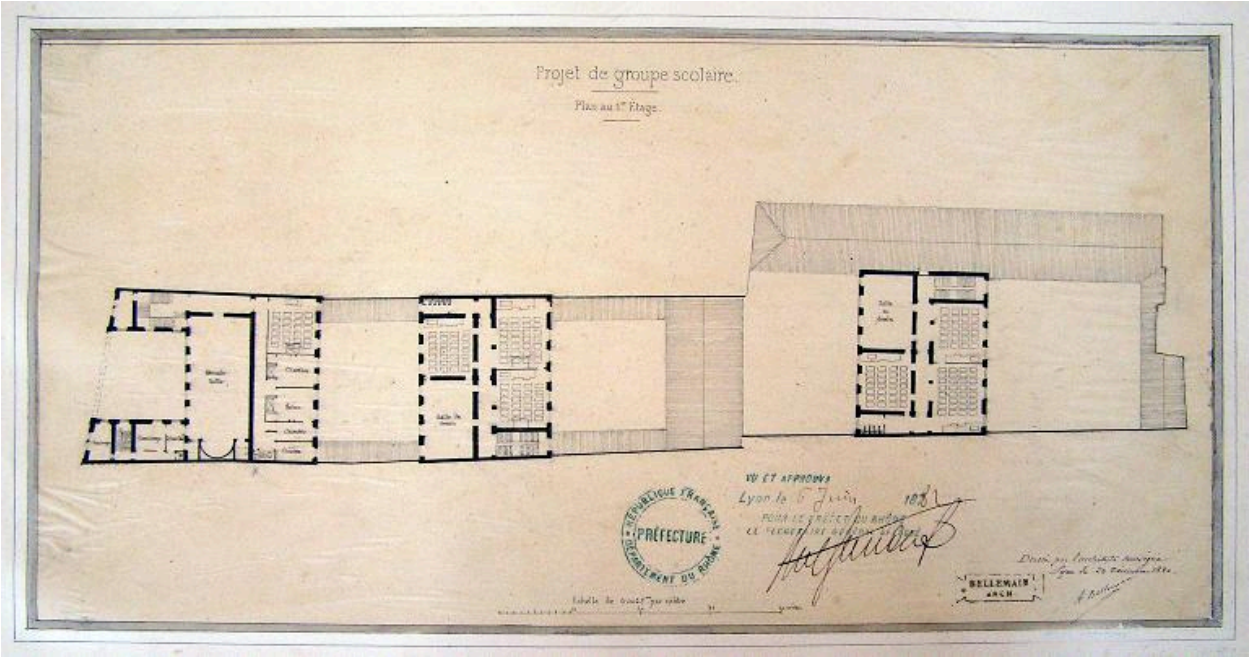

Projet de groupe scolaire : plan du 1er étage par Bellemain, 1880 (AC Lyon 1613 WP 19)

Référence du document reproduit :

- **Groupe scolaire 128 grande rue de la Guillotière / Bellemain, 1880-1883 (AC Lyon. 1613 WP 19)**
  Groupe scolaire 128 grande rue de la Guillotière : plan de situation, plans du rez-de-chaussée, du 1er et du 2e étage, élévations, coupes / Bellemain, 1880. 9 Plans. plume, encre noire sur calques contrecollés. 4 plans d'exécution (tirages d'architecte), 1 plan manuscrit, 1 plan impr. en coul., 1880-1883 (AC Lyon. 1613 WP 19)
  AC Lyon : 1613 WP 19

IVR84_20166901636NUCA
Auteur de l'illustration (reproduction) : Maryannick Chalabi
Auteur du document reproduit : Marie-André-Félix Bellemain
© Région Auvergne-Rhône-Alpes, Inventaire général du patrimoine culturel ; © Ville de Lyon
reproduction soumise à autorisation du titulaire des droits d'exploitation

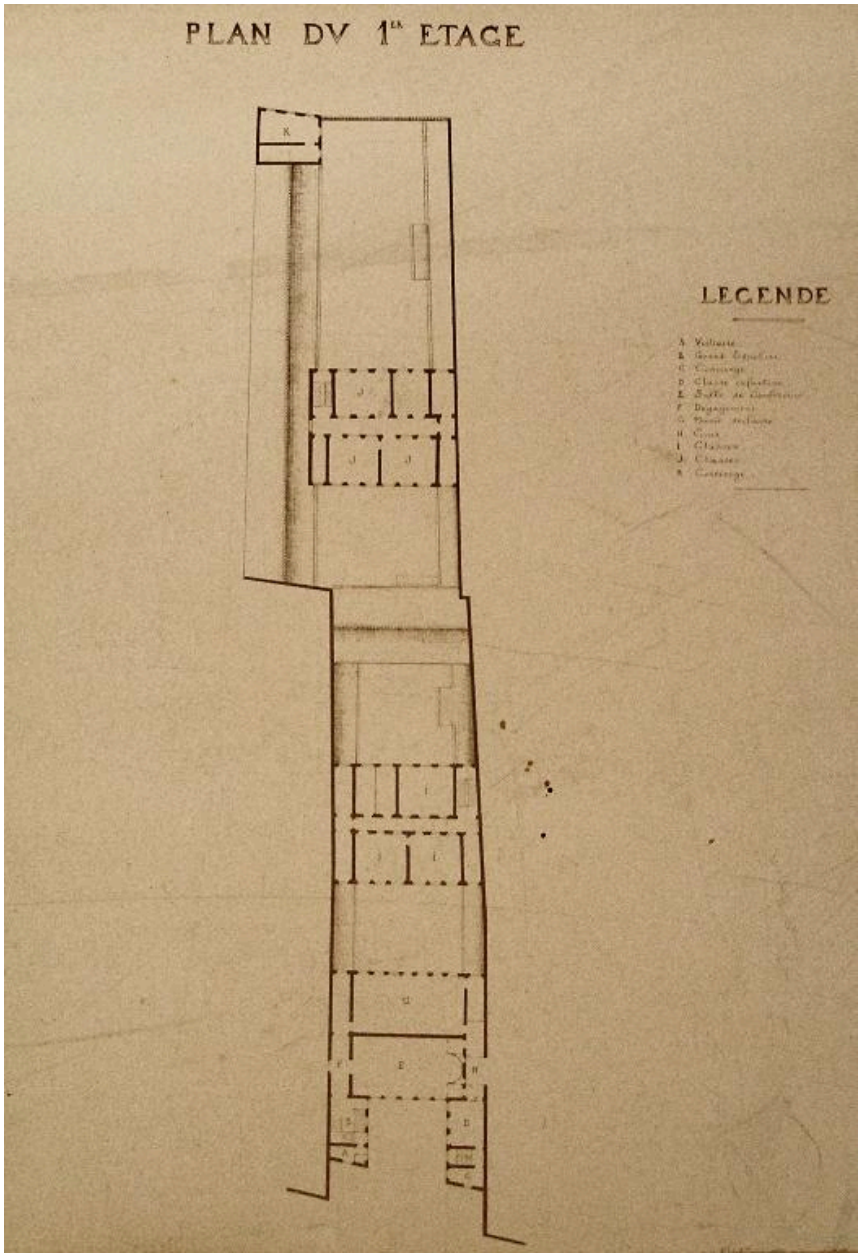

Plan du 1er étage, photogr. anc., 1884 (AC Lyon, 1470 W 25)

Référence du document reproduit :

- **Ville de Lyon. 3e arrondissement. 128 grande rue de la Guillotière. Groupe scolaire. 1884. M. Bellemain architecte / Joguet Frères (photographes) (AC Lyon, 1740 W 25)**
  Ville de Lyon. 3e arrondissement. 128 grande rue de la Guillotière. Groupe scolaire. 1884. M. Bellemain architecte / Joguet Frères (photographes). 4 photogr. pos. tirage n. et b., 29,5 x 35,5 cm et 14 x 17 cm (AC Lyon, 1740 W 25)
  AC Lyon : 1740 W 25

IVR84_20166901634NUCA
Auteur de l'illustration (reproduction) : Maryannick Chalabi
Auteur du document reproduit : Joguet (photographe)
Date de prise de vue : 2003
© Région Auvergne-Rhône-Alpes, Inventaire général du patrimoine culturel ; © Ville de Lyon
reproduction soumise à autorisation du titulaire des droits d'exploitation

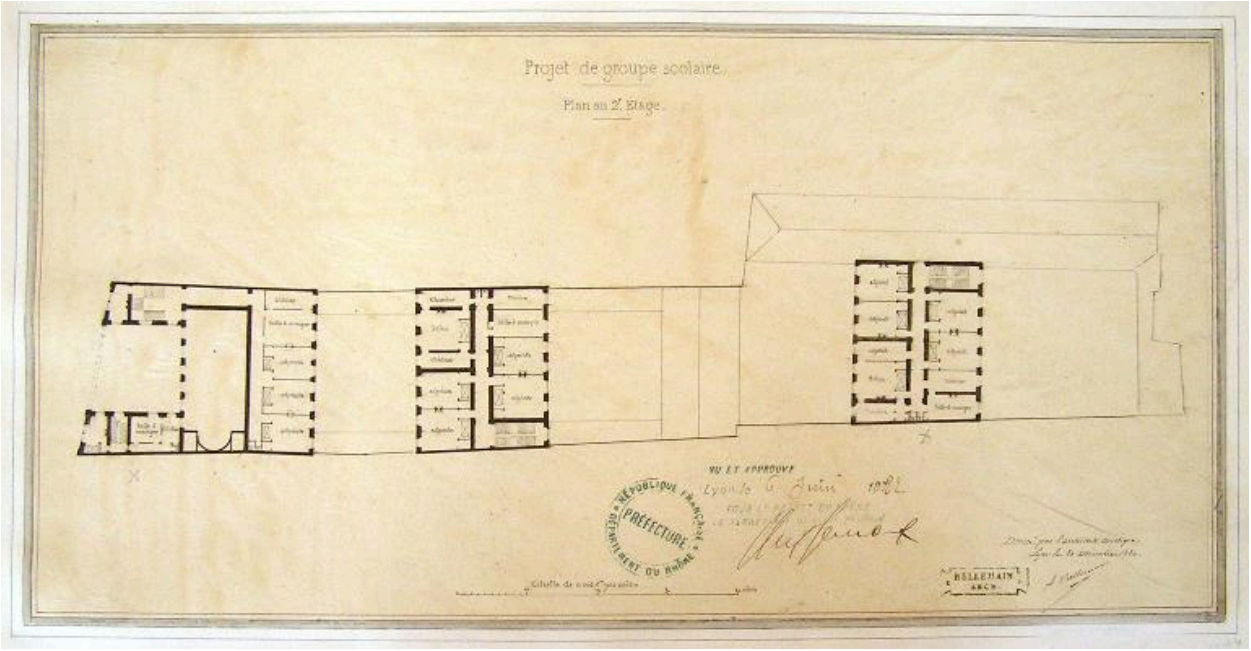

Projet de groupe scolaire : plan du 2e étage par Bellemain, 1880 (AC Lyon 1613 WP 19)

Référence du document reproduit :

- **Groupe scolaire 128 grande rue de la Guillotière / Bellemain, 1880-1883 (AC Lyon. 1613 WP 19)**
  Groupe scolaire 128 grande rue de la Guillotière : plan de situation, plans du rez-de-chaussée, du 1er et du 2e étage, élévations, coupes / Bellemain, 1880. 9 Plans. plume, encre noire sur calques contrecollés. 4 plans d'exécution (tirages d'architecte), 1 plan manuscrit, 1 plan impr. en coul., 1880-1883 (AC Lyon. 1613 WP 19)
  AC Lyon : 1613 WP 19

IVR84_20166901637NUCA
Auteur de l'illustration (reproduction) : Maryannick Chalabi
Auteur du document reproduit : Marie-André-Félix Bellemain
© Région Auvergne-Rhône-Alpes, Inventaire général du patrimoine culturel ; © Ville de Lyon
reproduction soumise à autorisation du titulaire des droits d'exploitation

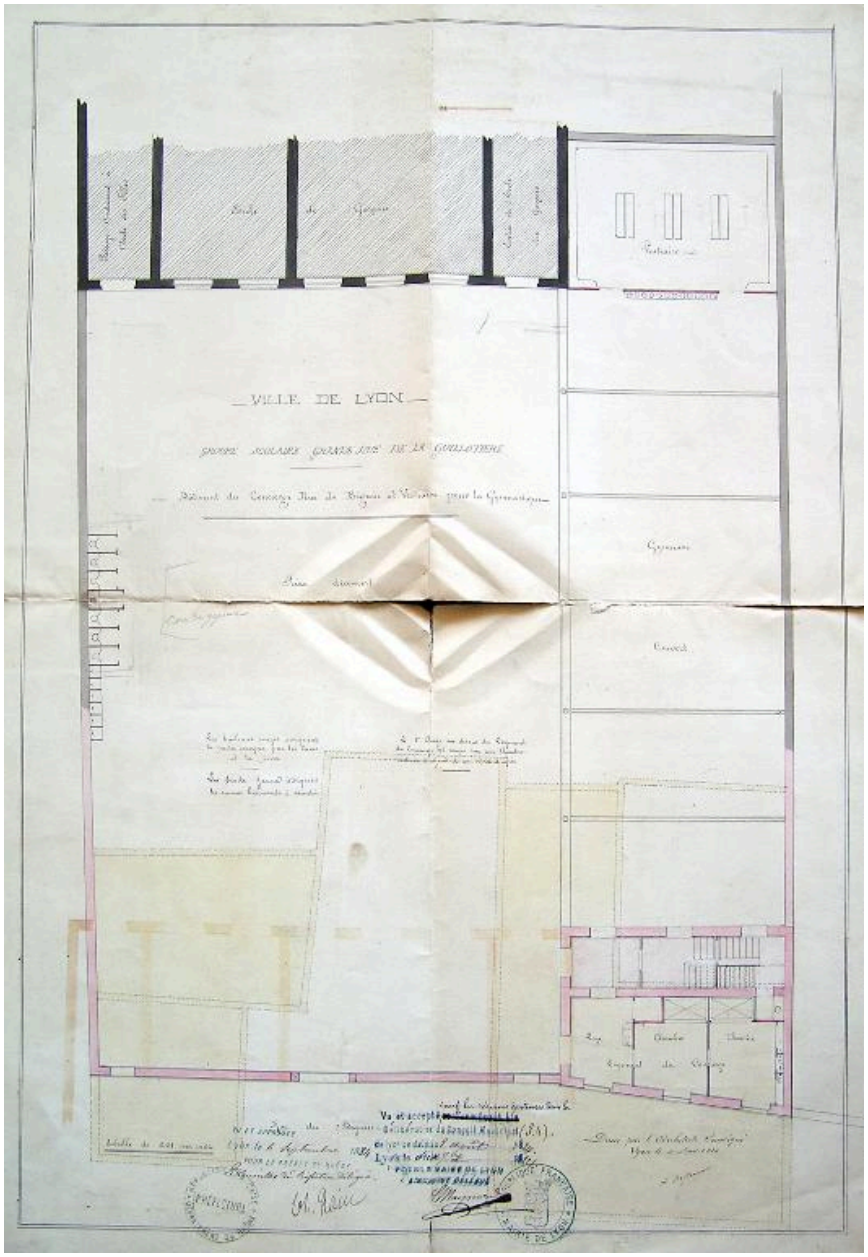

Bâtiment du concierge et vestiaire pour le gymnase : plan, par Bellemain, 1884

Référence du document reproduit :

- **Ville de Lyon - Groupe scolaire grande rue de la Guillotière - Bâtiment du concierge et vestiaire pour le gymnase / M.-A.-F. Bellemain. 1884 (AC Lyon 1613 WP 19)**
  Ville de Lyon - Groupe scolaire grande rue de la Guillotière - Bâtiment du concierge et vestiaire pour le gymnase / M.-A.-F. Bellemain. 2 Dess. crayon et rehauts de couleur sur papier beige : plans ; coupes et élévations. 1884 (AC Lyon 1613 WP 19)
  AC Lyon : 1613 WP 19

IVR84_20166901624NUCA
Auteur de l'illustration (reproduction) : Maryannick Chalabi, Auteur de l'illustration : Marie-André-Félix Bellemain
Date de prise de vue : 2003
© Région Auvergne-Rhône-Alpes, Inventaire général du patrimoine culturel ; © Ville de Lyon
reproduction soumise à autorisation du titulaire des droits d'exploitation



Bâtiment du concierge et vestiaire pour le gymnase : élévations et coupes, par Bellemain, 1884

Référence du document reproduit :

- **Ville de Lyon - Groupe scolaire grande rue de la Guillotière - Bâtiment du concierge et vestiaire pour le gymnase / M.-A.-F. Bellemain. 1884 (AC Lyon 1613 WP 19)**
  Ville de Lyon - Groupe scolaire grande rue de la Guillotière - Bâtiment du concierge et vestiaire pour le gymnase / M.-A.-F. Bellemain. 2 Dess. crayon et rehauts de couleur sur papier beige : plans ; coupes et élévations. 1884 (AC Lyon 1613 WP 19)
  AC Lyon : 1613 WP 19

IVR84_20166901625NUCA
Auteur de l'illustration (reproduction) : Maryannick Chalabi, Auteur de l'illustration : Marie-André-Félix Bellemain
Date de prise de vue : 2003
© Région Auvergne-Rhône-Alpes, Inventaire général du patrimoine culturel ; © Ville de Lyon
reproduction soumise à autorisation du titulaire des droits d'exploitation

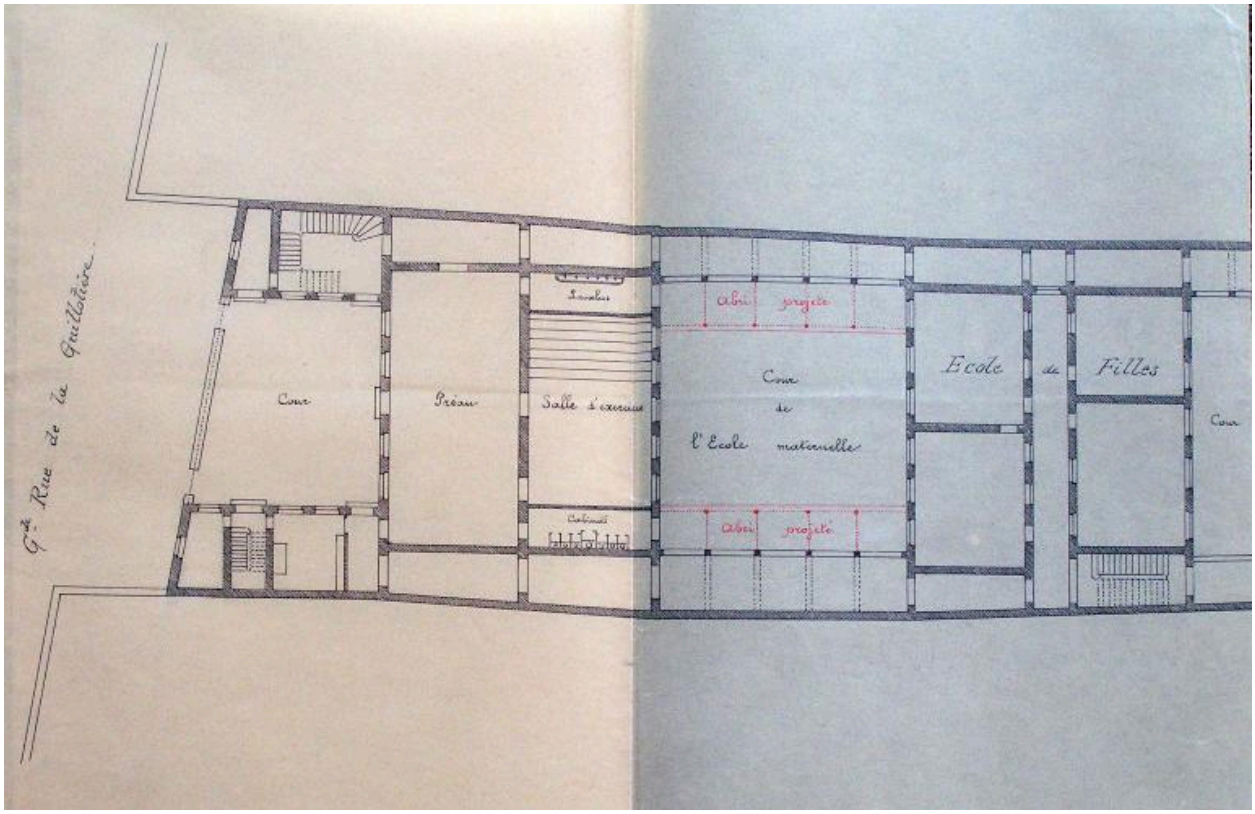

Projet pour la création de deux abris dans la cour de l'école maternelle, vers 1890 (AC Lyon. 1613 WP 19)

Référence du document reproduit :

- **Groupe scolaire 128 grande rue de la Guillotière / Bellemain, 1880-1883 (AC Lyon. 1613 WP 19)**
  Groupe scolaire 128 grande rue de la Guillotière : plan de situation, plans du rez-de-chaussée, du 1er et du 2e étage, élévations, coupes / Bellemain, 1880. 9 Plans. plume, encre noire sur calques contrecollés. 4 plans d'exécution (tirages d'architecte), 1 plan manuscrit, 1 plan impr. en coul., 1880-1883 (AC Lyon. 1613 WP 19)
  AC Lyon : 1613 WP 19

IVR84_20166901630NUCA
Auteur de l'illustration (reproduction) : Maryannick Chalabi
Auteur du document reproduit : auteur inconnu
Date de prise de vue : 2003
© Région Auvergne-Rhône-Alpes, Inventaire général du patrimoine culturel ; © Ville de Lyon
reproduction soumise à autorisation du titulaire des droits d'exploitation



Elévation principale, photogr. anc. par Joguet Frères, 1884 (AC Lyon, 1740 W 25)

Référence du document reproduit :

- **Ville de Lyon. 3e arrondissement. 128 grande rue de la Guillotière. Groupe scolaire. 1884. M. Bellemain architecte / Joguet Frères (photographes) (AC Lyon, 1740 W 25)**
  Ville de Lyon. 3e arrondissement. 128 grande rue de la Guillotière. Groupe scolaire. 1884. M. Bellemain architecte / Joguet Frères (photographes). 4 photogr. pos. tirage n. et b., 29,5 x 35,5 cm et 14 x 17 cm (AC Lyon, 1740 W 25)
  AC Lyon : 1740 W 25

IVR84_20166901632NUCB
Auteur de l'illustration (reproduction) : Gilles Bernasconi
Auteur du document reproduit : Joguet (photographe)
Date de prise de vue : 2003
© Archives municipales de Lyon
reproduction soumise à autorisation du titulaire des droits d'exploitation

Elévation sur cour, photogr. anc., Joguet Frères, 1884 (AC Lyon, 1740 W 25)

Référence du document reproduit :

- **Ville de Lyon. 3e arrondissement. 128 grande rue de la Guillotière. Groupe scolaire. 1884. M. Bellemain architecte / Joguet Frères (photographes) (AC Lyon, 1740 W 25)**
  Ville de Lyon. 3e arrondissement. 128 grande rue de la Guillotière. Groupe scolaire. 1884. M. Bellemain architecte / Joguet Frères (photographes). 4 photogr. pos. tirage n. et b., 29,5 x 35,5 cm et 14 x 17 cm (AC Lyon, 1740 W 25)
  AC Lyon : 1740 W 25

IVR84_20166901633NUCB
Auteur de l'illustration (reproduction) : Gilles Bernasconi
Auteur du document reproduit : Joguet (photographe)
Date de prise de vue : 2003
© Archives municipales de Lyon
reproduction soumise à autorisation du titulaire des droits d'exploitation

Elévation sur rue, aile ouest, vers 1980 (phot. coll. Vargues)

IVR84_20166901662NUCB
Auteur de l'illustration (reproduction) : Maryannick Chalabi, Auteur de l'illustration : Vargues
© Collection particulière
reproduction soumise à autorisation du titulaire des droits d'exploitation

Elévation 17 rue du Béguin, vers 1980 (coll. Vargues part.)

IVR84_20166901661NUCB
Auteur de l'illustration (reproduction) : Maryannick Chalabi, Auteur de l'illustration : Vargues
© Collection particulière
reproduction soumise à autorisation du titulaire des droits d'exploitation

Vue générale

IVR82_20036900416NUCA
Auteur de l'illustration : Lore Derail
© Région Rhône-Alpes, Inventaire général du patrimoine culturel ; © Ville de Lyon
reproduction soumise à autorisation du titulaire des droits d'exploitation

Elévation, 17 rue du Béguin

IVR82_20036900446NUCA
Auteur de l'illustration : Lore Derail
© Région Rhône-Alpes, Inventaire général du patrimoine culturel ; © Ville de Lyon
reproduction soumise à autorisation du titulaire des droits d'exploitation

Vue d'ensemble de l'élévation latérale est du groupe scolaire depuis la rue du Béguin

IVR82_20036900448NUCA
Auteur de l'illustration : Lore Derail
© Région Rhône-Alpes, Inventaire général du patrimoine culturel ; © Ville de Lyon
reproduction soumise à autorisation du titulaire des droits d'exploitation

Elévation latérale est du bâtiment central

IVR82_20036900447NUCA
Auteur de l'illustration : Lore Derail
© Région Rhône-Alpes, Inventaire général du patrimoine culturel ; © Ville de Lyon
reproduction soumise à autorisation du titulaire des droits d'exploitation

Elévation latérale du bâtiment central depuis la cour du 142 Grande rue de la Guillotière

IVR82_20036900443NUCA
Auteur de l'illustration : Lore Derail
© Région Rhône-Alpes, Inventaire général du patrimoine culturel ; © Ville de Lyon
reproduction soumise à autorisation du titulaire des droits d'exploitation

Vue des bâtiments depuis la rue du Béguin au sud-ouest

IVR82_20036900472NUCA
Auteur de l'illustration : Lore Derail
© Région Rhône-Alpes, Inventaire général du patrimoine culturel ; © Ville de Lyon
reproduction soumise à autorisation du titulaire des droits d'exploitation

Vue d'ensemble depuis le sud-est, rue du Béguin

IVR82_20056901960P
Auteur de l'illustration : Eric Dessert
© Région Rhône-Alpes, Inventaire général du patrimoine culturel ; © Ville de Lyon
reproduction soumise à autorisation du titulaire des droits d'exploitation

Mur de clôture et entrée, rue du Béguin

IVR82_20056901961P
Auteur de l'illustration : Eric Dessert
© Région Rhône-Alpes, Inventaire général du patrimoine culturel ; © Ville de Lyon
reproduction soumise à autorisation du titulaire des droits d'exploitation

Portes murées, impasse rue Clair-Tisseur. Détail de la porte de gauche

IVR82_20036900449NUCA
Auteur de l'illustration : Lore Derail
© Région Rhône-Alpes, Inventaire général du patrimoine culturel ; © Ville de Lyon
reproduction soumise à autorisation du titulaire des droits d'exploitation

Portes murées, impasse rue Clair-Tisseur. Détail de la porte de droite

IVR82_20036900451NUCA
Auteur de l'illustration : Lore Derail
© Région Rhône-Alpes, Inventaire général du patrimoine culturel ; © Ville de Lyon
reproduction soumise à autorisation du titulaire des droits d'exploitation

Ecole maternelle. Escalier d'honneur dans l'aile est

IVR82_20056901958X
Auteur de l'illustration : Eric Dessert
© Région Rhône-Alpes, Inventaire général du patrimoine culturel ; © Ville de Lyon
reproduction soumise à autorisation du titulaire des droits d'exploitation

Ecole maternelle. Cave voûtée sous l'aile est

IVR82_20056901955X
Auteur de l'illustration : Eric Dessert
© Région Rhône-Alpes, Inventaire général du patrimoine culturel ; © Ville de Lyon
reproduction soumise à autorisation du titulaire des droits d'exploitation

Cour de l'école maternelle. Corps de passage oriental

IVR82_20056901956X
Auteur de l'illustration : Eric Dessert
© Région Rhône-Alpes, Inventaire général du patrimoine culturel ; © Ville de Lyon
reproduction soumise à autorisation du titulaire des droits d'exploitation

Ecole maternelle. Cour d'honneur, Grande rue de la Guillotière

IVR82_20056901954X
Auteur de l'illustration : Eric Dessert
© Région Rhône-Alpes, Inventaire général du patrimoine culturel ; © Ville de Lyon
reproduction soumise à autorisation du titulaire des droits d'exploitation

Ecole maternelle. Le passage côté ouest, doublé d'un abri soutenu par des colonnes en fonte

IVR82_20056901939X
Auteur de l'illustration : Eric Dessert
© Région Rhône-Alpes, Inventaire général du patrimoine culturel ; © Ville de Lyon
reproduction soumise à autorisation du titulaire des droits d'exploitation

Ecole maternelle. Passage côté ouest, avec toit en zinc soutenu par des colonnes en fonte

IVR82_20056901940X
Auteur de l'illustration : Eric Dessert
© Région Rhône-Alpes, Inventaire général du patrimoine culturel ; © Ville de Lyon
reproduction soumise à autorisation du titulaire des droits d'exploitation

Toitures du passage oriental entre l'école maternelle et l'école de filles

IVR82_20056901944X
Auteur de l'illustration : Eric Dessert
© Région Rhône-Alpes, Inventaire général du patrimoine culturel ; © Ville de Lyon
reproduction soumise à autorisation du titulaire des droits d'exploitation

Ecole maternelle. Couloir desservant les classes

IVR82_20056901941X
Auteur de l'illustration : Eric Dessert
© Région Rhône-Alpes, Inventaire général du patrimoine culturel ; © Ville de Lyon
reproduction soumise à autorisation du titulaire des droits d'exploitation

Ecole maternelle. Réfectoire avant restauration

IVR82_20056901672XA
Auteur de l'illustration : Eric Dessert
© Région Rhône-Alpes, Inventaire général du patrimoine culturel ; © Ville de Lyon
reproduction soumise à autorisation du titulaire des droits d'exploitation

Ecole maternelle. Réfectoire avant restauration

IVR82_20056901948X
Auteur de l'illustration : Eric Dessert
© Région Rhône-Alpes, Inventaire général du patrimoine culturel ; © Ville de Lyon
reproduction soumise à autorisation du titulaire des droits d'exploitation

Ecole de filles. Elévation nord ouvrant sur la cour de l'école maternelle

IVR82_20056901942X
Auteur de l'illustration : Eric Dessert
© Région Rhône-Alpes, Inventaire général du patrimoine culturel ; © Ville de Lyon
reproduction soumise à autorisation du titulaire des droits d'exploitation

Vue de l'aire de jeux aménagée à l'est du groupe scolaire

IVR82_20056901951X
Auteur de l'illustration : Eric Dessert
© Région Rhône-Alpes, Inventaire général du patrimoine culturel ; © Ville de Lyon
reproduction soumise à autorisation du titulaire des droits d'exploitation

Ecole de filles. Salle de classe conservant parquet, estrade en bois et chassis d'origine des fenêtres

IVR82_20056901943X
Auteur de l'illustration : Eric Dessert
© Région Rhône-Alpes, Inventaire général du patrimoine culturel ; © Ville de Lyon
reproduction soumise à autorisation du titulaire des droits d'exploitation

Ecole de filles. Détail d'une espagnolette, fenêtre d'origine d'une classe

IVR82_20056901953X
Auteur de l'illustration : Eric Dessert
© Région Rhône-Alpes, Inventaire général du patrimoine culturel ; © Ville de Lyon
reproduction soumise à autorisation du titulaire des droits d'exploitation

Ecole de filles, élévation sud

IVR82_20056901936P
Auteur de l'illustration : Eric Dessert
© Région Rhône-Alpes, Inventaire général du patrimoine culturel ; © Ville de Lyon
reproduction soumise à autorisation du titulaire des droits d'exploitation



Mur d'enceinte oriental le long de la cour centrale

IVR82_20056901949X
Auteur de l'illustration : Eric Dessert
© Région Rhône-Alpes, Inventaire général du patrimoine culturel ; © Ville de Lyon
reproduction soumise à autorisation du titulaire des droits d'exploitation

Cour centrale. Vue d'ensemble depuis le nord-ouest

IVR82_20056901947P
Auteur de l'illustration : Eric Dessert
© Région Rhône-Alpes, Inventaire général du patrimoine culturel ; © Ville de Lyon
reproduction soumise à autorisation du titulaire des droits d'exploitation

Cour centrale. Vue du préau oriental

IVR82_20056901963X
Auteur de l'illustration : Eric Dessert
© Région Rhône-Alpes, Inventaire général du patrimoine culturel ; © Ville de Lyon
reproduction soumise à autorisation du titulaire des droits d'exploitation

Cour centrale depuis le nord

IVR82_20056901952X
Auteur de l'illustration : Eric Dessert
© Région Rhône-Alpes, Inventaire général du patrimoine culturel ; © Ville de Lyon
reproduction soumise à autorisation du titulaire des droits d'exploitation

Cour centrale. Vue d'ensemble plongeante depuis l'ouest

IVR82_20056901674X
Auteur de l'illustration : Eric Dessert
© Région Rhône-Alpes, Inventaire général du patrimoine culturel ; © Ville de Lyon
reproduction soumise à autorisation du titulaire des droits d'exploitation

Cour centrale. Vue plongeante depuis l'ouest

IVR82_20056901962X
Auteur de l'illustration : Eric Dessert
© Région Rhône-Alpes, Inventaire général du patrimoine culturel ; © Ville de Lyon
reproduction soumise à autorisation du titulaire des droits d'exploitation

Cour centrale. Vue d'ensemble depuis le sud-est

IVR82_20056901957P
Auteur de l'illustration : Eric Dessert
© Région Rhône-Alpes, Inventaire général du patrimoine culturel ; © Ville de Lyon
reproduction soumise à autorisation du titulaire des droits d'exploitation

La cour centrale. Vue plongeante depuis le sud-ouest

IVR82_20056901673X
Auteur de l'illustration : Eric Dessert
© Région Rhône-Alpes, Inventaire général du patrimoine culturel ; © Ville de Lyon
reproduction soumise à autorisation du titulaire des droits d'exploitation

Ecole de garçons. Elévation nord

IVR82_20056901676X
Auteur de l'illustration : Eric Dessert
© Région Rhône-Alpes, Inventaire général du patrimoine culturel ; © Ville de Lyon
reproduction soumise à autorisation du titulaire des droits d'exploitation

Cour centrale. Colonnes de fonte soutenant le préau central côté nord

IVR82_20056901946X
Auteur de l'illustration : Eric Dessert
© Région Rhône-Alpes, Inventaire général du patrimoine culturel ; © Ville de Lyon
reproduction soumise à autorisation du titulaire des droits d'exploitation

Cour centrale. Préau côté est

IVR82_20056901950X
Auteur de l'illustration : Eric Dessert
© Région Rhône-Alpes, Inventaire général du patrimoine culturel ; © Ville de Lyon
reproduction soumise à autorisation du titulaire des droits d'exploitation

Ecole de garçons. Cour et élévation sud

IVR82_20056901959X
Auteur de l'illustration : Eric Dessert
© Région Rhône-Alpes, Inventaire général du patrimoine culturel ; © Ville de Lyon
reproduction soumise à autorisation du titulaire des droits d'exploitation

Ecole de garçons. Vue de la baie éclairant le repos de l'escalier ouest

IVR82_20056901937X
Auteur de l'illustration : Eric Dessert
© Région Rhône-Alpes, Inventaire général du patrimoine culturel ; © Ville de Lyon
reproduction soumise à autorisation du titulaire des droits d'exploitation

Ecole de garçons. Les combles, avec partie supérieure des murs en mâchefer.

IVR82_20056901938X
Auteur de l'illustration : Eric Dessert
© Région Rhône-Alpes, Inventaire général du patrimoine culturel ; © Ville de Lyon
reproduction soumise à autorisation du titulaire des droits d'exploitation

Conciergerie, rue du Beguin. Elévation ouest sur la cour

IVR82_20056901945X
Auteur de l'illustration : Eric Dessert
© Région Rhône-Alpes, Inventaire général du patrimoine culturel ; © Ville de Lyon
reproduction soumise à autorisation du titulaire des droits d'exploitation