



Rhône-Alpes, Savoie  
La Motte-en-Bauges  
Le Noiray

## Scierie Charbonnier actuellement sans affectation

### Références du dossier

Numéro de dossier : IA73002823

Date de l'enquête initiale : 2013

Date(s) de rédaction : 2013

Cadre de l'étude : enquête thématique départementale Patrimoine hydraulique des Pays de Savoie

Degré d'étude : recensé

### Désignation

Dénomination : scierie

### Compléments de localisation

Milieu d'implantation : en village

Réseau hydrographique : Ruisseau d'Orange ; bassin-versant du Chéran

Références cadastrales : 2011, C, 421

### Historique

La scierie a été construite au début du XXe siècle par la famille Charbonnier. Par la suite elle est électrifiée. Elle est visible sur le cadastre rénové de 1958. Elle a cessé de fonctionner au cours de la deuxième moitié du XXe siècle mais elle est toujours visible.

Période(s) principale(s) : 1er quart 20e siècle ( )

### Description

La scierie est située en rive gauche du ruisseau d'Orange, en amont de la scierie Pavy (IA73002824). Une partie du bâtiment est toujours visible, l'autre a été démolie. Construit dans la pente, le bâtiment présente un plan rectangulaire sur deux niveaux : un sous-sol et un rez-de-chaussée. L'édifice est construit sur une base de pierre supportant une structure en bois et en planches. Il est couvert d'un toit en ardoise de fibrociment. Une partie des mécanismes hydrauliques sont visibles. La scierie disposait notamment d'un entraînement à chaîne sur l'arbre principal (rare) et d'un variateur de vitesse à cône.

### Éléments descriptifs

Matériau(x) du gros-oeuvre, mise en oeuvre et revêtement : pierre ; bois essentage de planches

Matériau(x) de couverture : ciment amiante en couverture

Plan : plan rectangulaire régulier

Étage(s) ou vaisseau(x) : sous-sol, rez-de-chaussée

Énergies : énergie hydraulique : produite sur place

### Typologies et état de conservation

État de conservation : menacé

### Statut, intérêt et protection

Le site se trouve dans le PNR des Bauges. Le système d'entraînement à chaîne de la scierie est assez rare.

Sites de protection : parc naturel régional

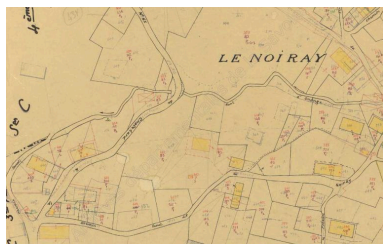
Statut de la propriété : propriété privée

## Références documentaires

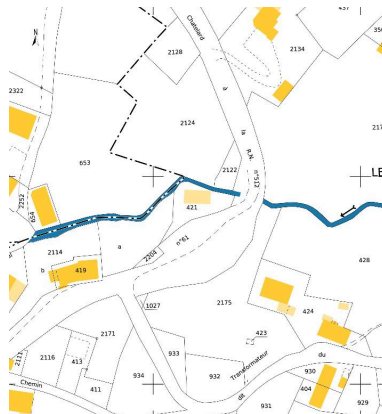
### Documents d'archive

- **FR.AD073, 3P 7181, 1958.**  
FR.AD073, 3P 7181, Cadastre rénové, Motte-en-Bauges (1a), Section C, feuille 2, 1958.  
AD Savoie : 3P 7181

## Illustrations



Cadastral rénové, Motte-en-Bauges (1a), 1958 Section C, feuille 2 (FR.AD073, 3P 7181).  
IVR82\_20137301780NUCA



Cadastral actuel, 2013.  
IVR82\_20137301781NUCA



Façade sud de la scierie.  
Phot. Clara Bérelle  
IVR82\_20137301782NUCA



Vue de la façade nord de la scierie où l'on voit encore l'emplacement et l'axe de la roue.

Phot. Clara Bérelle  
IVR82\_20137301783NUCA

Détail de l'entraînement à chaîne.

Phot. Clara Bérelle  
IVR82\_20137301786NUCA

Pignon ouest de la scierie.  
Phot. Clara Bérelle  
IVR82\_20137301784NUCA

Détail de l'axe de la roue.  
Phot. Clara Bérelle  
IVR82\_20137301785NUCA

## Dossiers liés

Dossiers de synthèse :

Patrimoine hydraulique de la Savoie : présentation de l'étude départementale (IA00141274) Rhône-Alpes, Savoie, Savoie

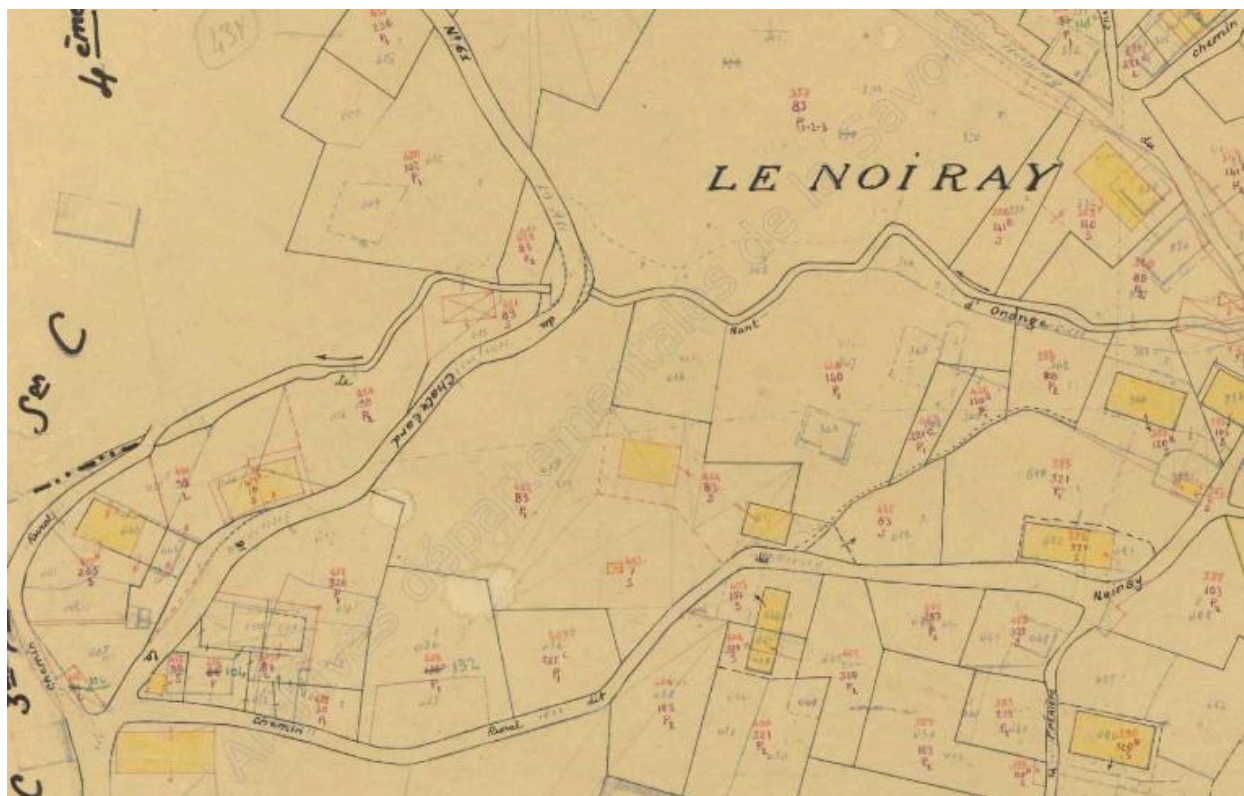
**Oeuvre(s) contenue(s) :**

**Oeuvre(s) en rapport :**

Paysage du bassin-versant du Chéran (IA73002793) Rhône-Alpes, Savoie, Le Châtelard

Auteur(s) du dossier : Clara Bérelle

Copyright(s) : © Région Rhône-Alpes, Inventaire général du patrimoine culturel ; © Assemblée des Pays de Savoie



Cadastre rénové, Motte-en-Bauges (1a), 1958 Section C, feuille 2 (FR.AD073, 3P 7181).

IVR82\_20137301780NUCA

© Archives départementales de la Savoie

reproduction soumise à autorisation du titulaire des droits d'exploitation





Façade sud de la scierie.

IVR82\_20137301782NUCA

Auteur de l'illustration : Clara Bérelle

© Région Rhône-Alpes, Inventaire général du patrimoine culturel ; © Assemblée des Pays de Savoie  
reproduction soumise à autorisation du titulaire des droits d'exploitation



Vue de la façade nord de la scierie où l'on voit encore l'emplacement et l'axe de la roue.

IVR82\_20137301783NUCA

Auteur de l'illustration : Clara Bérelle

© Région Rhône-Alpes, Inventaire général du patrimoine culturel ; © Assemblée des Pays de Savoie  
reproduction soumise à autorisation du titulaire des droits d'exploitation

Pignon ouest de la scierie.

IVR82\_20137301784NUCA

Auteur de l'illustration : Clara Bérelle

© Région Rhône-Alpes, Inventaire général du patrimoine culturel ; © Assemblée des Pays de Savoie  
communication soumise à autorisation, reproduction soumise à autorisation



Détail de l'axe de la roue.

IVR82\_20137301785NUCA

Auteur de l'illustration : Clara Bérelle

© Région Rhône-Alpes, Inventaire général du patrimoine culturel ; © Assemblée des Pays de Savoie  
communication soumise à autorisation, reproduction soumise à autorisation

Détail de l'entraînement à chaîne.

IVR82\_20137301786NUCA

Auteur de l'illustration : Clara Bérelle

© Région Rhône-Alpes, Inventaire général du patrimoine culturel ; © Assemblée des Pays de Savoie  
communication soumise à autorisation, reproduction soumise à autorisation