Lyon 2e
16 rue Thomassin

Passage couvert dit Petit passage de l'Argue

Références du dossier

Numéro de dossier : IA69004253
Date de l'enquête initiale : 2008
Date(s) de rédaction : 2008
Cadre de l'étude : inventaire topographique Inventaire de la Ville de Lyon
Degré d'étude : monographié

Désignation

Dénomination : passage couvert
Appellation : Petit passage de l'Argue
Parties constituantes non étudiées : galerie marchande

Compléments de localisation

Milieu d'implantation : en ville
Références cadastrales : 1831. F 480 à 483 ; 1999, AH, 6

Historique

Passage ouvert en même temps que le grand Passage de l'Argue. Sur le plan Cottin-Loisy (restitution de Lyon vers 1750), on relève la présence d'une voie au même emplacement. Propriété de M. Dugueyt, résidant place Bellecour n°9 (AC Lyon, 321 WP 174), au plus tard en 1860. La présence d'un théâtre de Guignol est attestée à la fin du 19e siècle ; il ferme ses portes en 1927.

Période(s) principale(s) : 2e quart 19e siècle
Dates : 1828 (daté par travaux historiques)
Auteur(s) de l'oeuvre : Vincent Farge (architecte, attribution par travaux historiques)
Personne(s) liée(s) à l'histoire de l'oeuvre : notaire Dugueyt, (propriétaire)

Description

Voie interne de l'îlot Tournes-Argue-Thomassin, le Petit Passage de l'Argue relie la rue Thomassin et le Passage de l'Argue. Il dessert également l'impasse de l'Argue (ou impasse de la Grenouille). Couvert par un immeuble (16 rue Thomassin) dans sa partie nord, par une verrière dans sa partie sud. Son entrée, située au n°16 de la rue Thomassin, est marquée par deux colonnes doriques sans base. La plupart des boutiques du passage, très étroites, sont désaffectées ; certaines ont conservé des devantures semblables à celles du passage de l'Argue.

Eléments descriptifs

Type(s) de couverture : verrière

Typologies et état de conservation

État de conservation : mauvais état

Statut, intérêt et protection

Le Petit Passage de l'Argue a connu depuis son ouverture des problèmes d'insalubrité et de sécurité récurrents, qui se sont accentués à partir des années 1970. Un manque d'entretien explique son état de décrépitude actuel.

Statut de la propriété : propriété privée

Références documentaires

Documents d'archive

- **Arch. mun. Lyon. 321 WP 174. Ouverture de la rue Impériale. Tableau récapitulatif des propriétés**
  Arch. mun. Lyon. 321 WP 174. **Ouverture de la rue Impériale. Tableau récapitulatif des propriétés sujettes à plus value**, 31 mai 1854

Bibliographie

- **GAUTHIEZ, Bernard (dir). L'immeuble lyonnais au XIXe siècle. La production immobilière, ses**
  GAUTHIEZ, Bernard (dir). **L'immeuble lyonnais au XIXe siècle. La production immobilière, ses conditions et ses conséquences urbaines et architecturales**. Lyon : Maison Rhône-Alpes des Sciences de l'Homme, Centre Pierre Léon (université Lyon II), Laboratoire d'Analyse des Formes (école d'architecture de Lyon), 1996. 132 p.-59 et 39 p. de tableaux multigr. : ill. (Programme du PIR-VILLES)
  p.22-23

- **Musée Gadagne, Lyon, site internet : http://www.museegadagne.com**
  Musée Gadagne, Lyon, site internet : http://www.museegadagne.com

Illustrations

Vue de l'entrée du passage, 16 rue Thomassin
Phot. Eric Dessert
IVR82_20086901026NUCA



Vue d'ensemble, depuis le nord
Phot. Catherine Guégan
IVR82_20086903039NUCA



Vue d'ensemble, depuis le sud
Phot. Catherine Guégan
IVR82_20086903095NUCA

Vue partielle, partie nord, depuis le sud
Phot. Catherine Guégan
IVR82_20086903038NUCA

Vue intérieure de la verrière et de l'entresol, côté ouest
Phot. Catherine Guégan
IVR82_20086903042NUCA



Détail de la verrière depuis l'impasse de l'Argue
Phot. Catherine Guégan
IVR82_20086903041NUCA

Détail du dallage
Phot. Catherine Guégan
IVR82_20086903040NUCA



Vue de trois travée, côté ouest
Phot. Catherine Guégan
IVR82_20086903046NUCA

Vue de l'entresol côté ouest, détail
Phot. Catherine Guégan
IVR82_20086903045NUCA

Devanture d'une ancienne
boutique, côté ouest
Phot. Catherine Guégan
IVR82_20086903043NUCA

Dossiers liés

Dossiers de synthèse :
Présentation du secteur d'étude Lyon (IA69004589) Rhône-Alpes, Rhône, Lyon
Oeuvre(s) contenue(s) :
Oeuvre(s) en rapport :
Îlot Argue-de Tournes-Thomassin (IA69004302) Rhône-Alpes, Rhône, Lyon 2e, 65-71 rue du Président-Edouard-Herriot , 3-9 rue Jean-de-Tournes , 40-42 rue de la République , 14-26 rue Thomassin

Auteur(s) du dossier : Catherine Guégan, Aurélie Dessert
Copyright(s) : © Région Rhône-Alpes, Inventaire général du patrimoine culturel ; © Ville de Lyon

Vue de l'entrée du passage, 16 rue Thomassin

IVR82_20086901026NUCA
Auteur de l'illustration : Eric Dessert
© Région Rhône-Alpes, Inventaire général du patrimoine culturel ; © Ville de Lyon
reproduction soumise à autorisation du titulaire des droits d'exploitation



Vue d'ensemble, depuis le nord

IVR82_20086903039NUCA
Auteur de l'illustration : Catherine Guégan
© Région Rhône-Alpes, Inventaire général du patrimoine culturel ; © Ville de Lyon
reproduction soumise à autorisation du titulaire des droits d'exploitation



Vue d'ensemble, depuis le sud

IVR82_20086903095NUCA
Auteur de l'illustration : Catherine Guégan
© Région Rhône-Alpes, Inventaire général du patrimoine culturel ; © Ville de Lyon
reproduction soumise à autorisation du titulaire des droits d'exploitation

Vue partielle, partie nord, depuis le sud

IVR82_20086903038NUCA
Auteur de l'illustration : Catherine Guégan
© Région Rhône-Alpes, Inventaire général du patrimoine culturel ; © Ville de Lyon
reproduction soumise à autorisation du titulaire des droits d'exploitation

Vue intérieure de la verrière et de l'entresol, côté ouest

IVR82_20086903042NUCA
Auteur de l'illustration : Catherine Guégan
© Région Rhône-Alpes, Inventaire général du patrimoine culturel ; © Ville de Lyon
reproduction soumise à autorisation du titulaire des droits d'exploitation

Détail de la verrière depuis l'impasse de l'Argue

IVR82_20086903041NUCA
Auteur de l'illustration : Catherine Guégan
© Région Rhône-Alpes, Inventaire général du patrimoine culturel ; © Ville de Lyon
reproduction soumise à autorisation du titulaire des droits d'exploitation

Détail du dallage

IVR82_20086903040NUCA
Auteur de l'illustration : Catherine Guégan
© Région Rhône-Alpes, Inventaire général du patrimoine culturel ; © Ville de Lyon
reproduction soumise à autorisation du titulaire des droits d'exploitation



Vue de trois travée, côté ouest

IVR82_20086903046NUCA
Auteur de l'illustration : Catherine Guégan
© Région Rhône-Alpes, Inventaire général du patrimoine culturel ; © Ville de Lyon
reproduction soumise à autorisation du titulaire des droits d'exploitation

Vue de l'entresol côté ouest, détail

IVR82_20086903045NUCA
Auteur de l'illustration : Catherine Guégan
© Région Rhône-Alpes, Inventaire général du patrimoine culturel ; © Ville de Lyon
reproduction soumise à autorisation du titulaire des droits d'exploitation

Devanture d'une ancienne boutique, côté ouest

IVR82_20086903043NUCA
Auteur de l'illustration : Catherine Guégan
© Région Rhône-Alpes, Inventaire général du patrimoine culturel ; © Ville de Lyon
reproduction soumise à autorisation du titulaire des droits d'exploitation