Rhône-Alpes, Loire
Montbrison
Moingt, Montplaisir
1er moulin

Moulin dit de la Roche actuellement maison

Références du dossier

Numéro de dossier : IA42002785
Date de l'enquête initiale : 2006
Date(s) de rédaction : 2013
Cadre de l'étude : inventaire topographique
Degré d'étude : étudié

Désignation

Dénomination : moulin
Appellation : dit de la Roche
Destinations successives : maison

Compléments de localisation

Milieu d'implantation : en écart
Réseau hydrographique : Le Moingt
Références cadastrales : 1986. AD 98, 100, 285

Historique

Moulin datant du début du 19e siècle et fonctionnant au départ avec la force hydraulique de l´eau puis à l´aide d´une turbine. Il est construit par la famille Moulard au début du 19e siècle et fonctionne jusqu´au décès du propriétaire en 1954. Les enfants étant trop jeunes pour succéder aux parents, le moulin est loué aux entreprises GéGé qui y place deux familles d´ouvriers. La propriété est ensuite vendue à la famille Jourjon, actuelle propriétaire des lieux. Le moulin dit de la Roche (inscription peinte sur le mur pignon du bâtiment principal), réalisait de la farine panifiable et de la farine pour animaux. Une carte postale ancienne illustre le bâtiment en saillie sur la façade nord-est du moulin, il était moins haut que l´actuel et comportait un clayonnage en bois sur une de ses faces, ainsi que l´existence ancienne d´une retenue d´eau au-devant de la vanne mouloir, et d´un bâtiment agricole (?) parallèle au moulin, et aujourd´hui disparu. A l´intérieur des bâtiments actuels, il reste quelques éléments d´engrenages et l´empreinte d´autres n´existant plus.

Période(s) principale(s) : 1ère moitié 19e siècle
Auteur(s) de l'oeuvre : auteur inconnu ()
Personne(s) liée(s) à l'histoire de l'oeuvre : Moulard (propriétaire)

Description

Le moulin de la Roche est situé le long de l´impasse des Carrières, constitué de deux corps de bâtiments de plan rectangulaire alignés, et bordant la rive gauche du Moingt. Un large portail en fonte et fer forgé ouvre sur une étroite parcelle et permet de découvrir le nom du moulin, peint sur le mur pignon du premier bâtiment. Les deux bâtiments ont deux fonctions distinctes : celui situé à l´est sert d´espaces de travail et de fabrication, celui situé à l´ouest sert d´habitation. Tous deux comportent le même nombre de niveaux : deux étages de soubassement, un rez-de-chaussée surélevé et deux étages carrés. La façade sud est comporte 6 travées, trois pour chacun des bâtiments. Plusieurs escaliers, extérieurs ou intérieurs, permettent d´accéder aux différents niveaux du moulin. Trois portes permettent de pénétrer à l´intérieur des bâtiments ; deux pour l´habitation (la première au nord, la seconde à l´est), une seule à l´est également pour le second bâtiment. Le matériau de construction est principalement le granite. Les baies sont en pierre de taille, parfois avec feuillure et parfois avec barreaux en fer. Les toitures sont à longs pans avec une croupe sur le mur pignon est, et les matériaux de

couverture sont la tuile creuse et la tuile plate. En amont du moulin, une retenue d´eau située sur la rivière « le Moingt » permet d´alimenter un bief qui alimente en eau deux moulins successifs dont celui de la Roche qui se trouve le plus en aval. L´eau du Moingt pénètre en partie haute de la salle voûtée en berceau où était placée la roue du moulin, et située en sous-sol et en retrait de la façade nord-ouest, au niveau de l´entrée principale du corps de bâtiment est. Il y avait au-devant de la roue une retenue qui permettait de réguler le débit de l´eau ; une pierre inclinée permettait d´utiliser la retenue comme lavoir. Il existe encore certains aménagements d´origine : vannes de décharge et mouloir.

Eléments descriptifs

Matériau(x) du gros-oeuvre, mise en oeuvre et revêtement : granite ; enduit ; moellon
Matériau(x) de couverture : tuile creuse, tuile plate
Étage(s) ou vaisseau(x) : étage de soubassement, rez-de-chaussée surélevé, 2 étages carrés
Couvrements : voûte en berceau
Élévations extérieures : élévation à travées
Type(s) de couverture : toit à longs pans ; croupe
Escaliers : escalier hors-oeuvre : escalier droit, en maçonnerie ; escalier intérieur : escalier tournant, en charpente ; escalier intérieur : escalier droit, en charpente
Énergies : énergie hydraulique ; énergie électrique

Typologies et état de conservation

Typologies : Type 2: moulin avec logis et dépendances (logis accolé à l´espace de travail)
État de conservation : remanié

Statut, intérêt et protection

Statut de la propriété : propriété privée

Références documentaires

Documents d'archive

- **AC Moingt. Registre des délibérations de la commune de Moingt, côtes 1D2 Moingt : 31 janv. 1794 -** AC Moingt. Registre des délibérations de la commune de Moingt, côtes 1D2 Moingt : 31 janv. 1794 - 21 oct. 1805 ; 1D9 Moingt : 24 mai 1915 - 10 déc. 1934.**Délibérations concernant les moulins de Moingt 15 pluviôse an III (3 février 1795)** . Michel Cantal est fermier du domaine national appelé Cindrieux, dépendant des biens du rebelle de Punctis. Il est situé entre le Cotayet et le béal du moulin de la Roche. Ce moulin a été vendu par Punctis à Mathieu Duchez. **30 mars 1926**. Moulin Moulard. Convention Moulard - commune : feuille collée dans le registre : M. Moulard Joannès, propriétaire meunier, demeurant à Moingt, à Roche, accepte ce qui suit : la commune de Moingt cède à M. Moulard J. pour une durée de 30 ans un débit d´eau potable gratuit de 200 L/jour, mesurés au compteur. En cas de vente du moulin, ou en cas de décès de M. Moulard, le bénéfice de la dite concession sera transférée de droit à l´acquéreur ou à l´héritier du moulin. M. Moulard établira sur le chemin privé donnant accès aux deux moulins et leur appartement sa canalisation d´emmenée, laquelle sera sa propriété propre. Par le présent accord M. Moulard s´engage à laisser à la commune toute liberté concernant la dérivation des eaux nécessaires pour faire face aux obligations contractuelles. Le coût sera pour les 30 ans de 1080 F. Tout dépassement de la quantité d´eau concédée gratuitement sera payé aux tarifs et selon les règlements en vigueur.

Illustrations

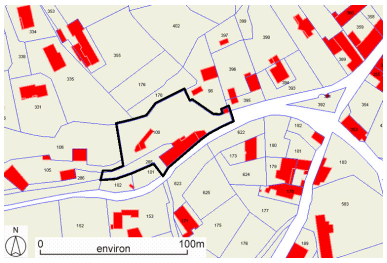

Plan de situation, sur fond de plan cadastral, section AD, échelle


Pont des Carrières - Moulin de la Roche. Carte postale noire et blanche, Teissaire (photographe) et Girard


Vue générale du moulin dans son site

originale 1:1000. Source : Direction générale des Finances Publiques - Cadastre ; mise à jour : 1986
Dess. Thierry Monnet
IVR82_20134200443NUD

(éditeur, tabacs). Coll. Particulière. 1912 (tampon de la poste).
Repro. Eric Dessert, Autr. Teissaire (photographe), Autr. Girard (éditeur)
IVR82_20054201429NUCB

Phot. Thierry Monnet
IVR82_20134200420NUCA

Vue d'ensemble de la façade sud-est du moulin.
Phot. Thierry Monnet
IVR82_20134200421NUCA

Vue partielle de la façade sud-est du moulin
Phot. Thierry Monnet
IVR82_20134200422NUCA

Premières travées de la façade sud-est du moulin
Phot. Thierry Monnet
IVR82_20134200423NUCA

Travées du premier corps de bâtiment, façade sud-est du moulin
Phot. Thierry Monnet
IVR82_20134200424NUCA

Travées du second corps de bâtiment, façade sud-est du moulin.
Phot. Thierry Monnet
IVR82_20134200425NUCA

Détail du premier niveau du second corps de bâtiment, façade sud-est du moulin.
Phot. Thierry Monnet
IVR82_20134200426NUCA

Portail d'entrée du
moulin dit de la Roche
Phot. Thierry Monnet
IVR82_20134200427NUCA

Pignon est et enfilade de la façade
nord-ouest du moulin depuis l'est.
Phot. Thierry Monnet
IVR82_20134200428NUCA

Enfilade de la façade nord-
ouest du moulin depuis l'ouest.
Phot. Thierry Monnet
IVR82_20134200429NUCA

Elévation du second
corps de bâtiment, façade
nord-ouest du moulin.
Phot. Thierry Monnet
IVR82_20134200430NUCA

Porte d'accès au second
corps de bâtiment, façade
nord-ouest du moulin.
Phot. Thierry Monnet
IVR82_20134200431NUCA

Mur pignon ouest du moulin.
Phot. Thierry Monnet
IVR82_20134200432NUCA

Vue d'ensemble du système
de circulation d'eau et du
ponton franchissant le bief.
Phot. Thierry Monnet
IVR82_20134200433NUCA

Vue d'ensemble du système de
circulation d'eau avec la vanne
de régulation du trop plein.
Phot. Thierry Monnet
IVR82_20134200434NUCA

Vue d'ensemble du système de
circulation d'eau avec la vanne
de régulation du trop plein.
Phot. Thierry Monnet

IVR82_20134200435NUCA

Au devant de la vanne, se trouvent l'ancienne retenue d'eau et une ancienne pierre pour laver le linge.
Phot. Thierry Monnet
IVR82_20134200436NUCA

Détail de la chute d'eau au revers de la vanne de régulation du trop plein.
Phot. Thierry Monnet
IVR82_20134200437NUCA

Vue intérieure et partielle du sous-sol où se tenaient les meules à grains.
Phot. Thierry Monnet
IVR82_20134200438NUCA

Vue intérieure et partielle du sous-sol où se tenaient les meules à grains.
Phot. Thierry Monnet
IVR82_20134200439NUCA

Détail des axes et poulies d'entraînement.
Phot. Thierry Monnet
IVR82_20134200440NUCA

Détail des axes et poulies d'entraînement.
Phot. Thierry Monnet
IVR82_20134200441NUCA

Vue d'ensemble de bâtiments annexes.
Phot. Thierry Monnet
IVR82_20134200442NUCA

Dossiers liés

Dossiers de synthèse :

Présentation de la commune de Moingt (associée à Montbrison) (IA42001387) Montbrison, Moingt
Les moulins du canton de Montbrison (IA42001301)
Oeuvre(s) contenue(s) :

Auteur(s) du dossier : Caroline Guibaud, Thierry Monnet
Copyright(s) : © Région Rhône-Alpes, Inventaire général du patrimoine culturel ; © Conseil général de la Loire

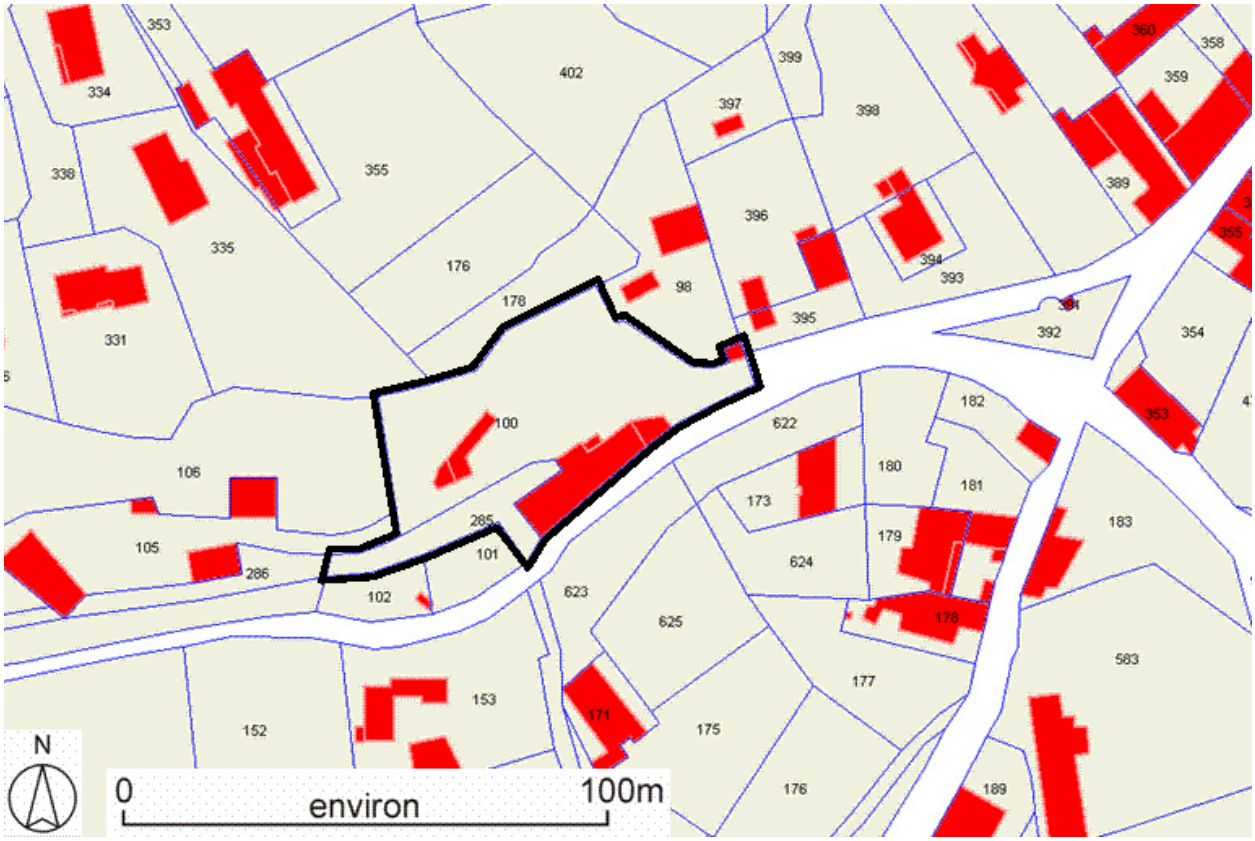

Plan de situation, sur fond de plan cadastral, section AD, échelle originale 1:1000. Source : Direction générale des Finances Publiques - Cadastre ; mise à jour : 1986

IVR82_20134200443NUD
Auteur de l'illustration : Thierry Monnet
Technique de relevé : reprise de fond ;
© Région Rhône-Alpes, Inventaire général du patrimoine culturel ; © Ministère des finances, CIDF, Service du cadastre
reproduction soumise à autorisation du titulaire des droits d'exploitation



Pont des Carrières - Moulin de la Roche. Carte postale noire et blanche, Teissaire (photographe) et Girard (éditeur, tabacs). Coll. Particulière. 1912 (tampon de la poste).

IVR82_20054201429NUCB
Auteur de l'illustration (reproduction) : Eric Dessert
Auteur du document reproduit : Teissaire (photographe), Girard (éditeur)
© Région Rhône-Alpes, Inventaire général du patrimoine culturel ; © Collection particulière
reproduction soumise à autorisation du titulaire des droits d'exploitation

Vue générale du moulin dans son site

IVR82_20134200420NUCA
Auteur de l'illustration : Thierry Monnet
Date de prise de vue : 2006
© Région Rhône-Alpes, Inventaire général du patrimoine culturel
reproduction soumise à autorisation du titulaire des droits d'exploitation

Vue d'ensemble de la façade sud-est du moulin.

IVR82_20134200421NUCA
Auteur de l'illustration : Thierry Monnet
Date de prise de vue : 2006
© Région Rhône-Alpes, Inventaire général du patrimoine culturel
reproduction soumise à autorisation du titulaire des droits d'exploitation

Vue partielle de la façade sud-est du moulin

IVR82_20134200422NUCA
Auteur de l'illustration : Thierry Monnet
Date de prise de vue : 2006
© Région Rhône-Alpes, Inventaire général du patrimoine culturel
reproduction soumise à autorisation du titulaire des droits d'exploitation

Premières travées de la façade sud-est du moulin

IVR82_20134200423NUCA
Auteur de l'illustration : Thierry Monnet
Date de prise de vue : 2006
© Région Rhône-Alpes, Inventaire général du patrimoine culturel
reproduction soumise à autorisation du titulaire des droits d'exploitation

Travées du premier corps de bâtiment, façade sud-est du moulin

IVR82_20134200424NUCA
Auteur de l'illustration : Thierry Monnet
Date de prise de vue : 2006
© Région Rhône-Alpes, Inventaire général du patrimoine culturel
reproduction soumise à autorisation du titulaire des droits d'exploitation

Travées du second corps de bâtiment, façade sud-est du moulin.

IVR82_20134200425NUCA
Auteur de l'illustration : Thierry Monnet
Date de prise de vue : 2006
© Région Rhône-Alpes, Inventaire général du patrimoine culturel
reproduction soumise à autorisation du titulaire des droits d'exploitation

Détail du premier niveau du second corps de bâtiment, façade sud-est du moulin.

IVR82_20134200426NUCA
Auteur de l'illustration : Thierry Monnet
Date de prise de vue : 2006
© Région Rhône-Alpes, Inventaire général du patrimoine culturel
reproduction soumise à autorisation du titulaire des droits d'exploitation

Portail d'entrée du moulin dit de la Roche

IVR82_20134200427NUCA
Auteur de l'illustration : Thierry Monnet
Date de prise de vue : 2006
© Région Rhône-Alpes, Inventaire général du patrimoine culturel
reproduction soumise à autorisation du titulaire des droits d'exploitation

Pignon est et enfilade de la façade nord-ouest du moulin depuis l'est.

IVR82_20134200428NUCA
Auteur de l'illustration : Thierry Monnet
Date de prise de vue : 2006
© Région Rhône-Alpes, Inventaire général du patrimoine culturel
reproduction soumise à autorisation du titulaire des droits d'exploitation

Enfilade de la façade nord-ouest du moulin depuis l'ouest.

IVR82_20134200429NUCA
Auteur de l'illustration : Thierry Monnet
Date de prise de vue : 2006
© Région Rhône-Alpes, Inventaire général du patrimoine culturel
reproduction soumise à autorisation du titulaire des droits d'exploitation

Elévation du second corps de bâtiment, façade nord-ouest du moulin.

IVR82_20134200430NUCA
Auteur de l'illustration : Thierry Monnet
Date de prise de vue : 2006
© Région Rhône-Alpes, Inventaire général du patrimoine culturel
reproduction soumise à autorisation du titulaire des droits d'exploitation

Porte d'accès au second corps de bâtiment, façade nord-ouest du moulin.

IVR82_20134200431NUCA
Auteur de l'illustration : Thierry Monnet
Date de prise de vue : 2006
© Région Rhône-Alpes, Inventaire général du patrimoine culturel
reproduction soumise à autorisation du titulaire des droits d'exploitation

Mur pignon ouest du moulin.

IVR82_20134200432NUCA
Auteur de l'illustration : Thierry Monnet
Date de prise de vue : 2006
© Région Rhône-Alpes, Inventaire général du patrimoine culturel
reproduction soumise à autorisation du titulaire des droits d'exploitation

Vue d'ensemble du système de circulation d'eau et du ponton franchissant le bief.

IVR82_20134200433NUCA
Auteur de l'illustration : Thierry Monnet
Date de prise de vue : 2006
© Région Rhône-Alpes, Inventaire général du patrimoine culturel
reproduction soumise à autorisation du titulaire des droits d'exploitation

Vue d'ensemble du système de circulation d'eau avec la vanne de régulation du trop plein.

IVR82_20134200434NUCA
Auteur de l'illustration : Thierry Monnet
Date de prise de vue : 2006
© Région Rhône-Alpes, Inventaire général du patrimoine culturel
reproduction soumise à autorisation du titulaire des droits d'exploitation

Vue d'ensemble du système de circulation d'eau avec la vanne de régulation du trop plein.

IVR82_20134200435NUCA
Auteur de l'illustration : Thierry Monnet
Date de prise de vue : 2006
© Région Rhône-Alpes, Inventaire général du patrimoine culturel
reproduction soumise à autorisation du titulaire des droits d'exploitation

Au devant de la vanne, se trouvent l'ancienne retenue d'eau et une ancienne pierre pour laver le linge.

IVR82_20134200436NUCA
Auteur de l'illustration : Thierry Monnet
Date de prise de vue : 2006
© Région Rhône-Alpes, Inventaire général du patrimoine culturel
reproduction soumise à autorisation du titulaire des droits d'exploitation

Détail de la chute d'eau au revers de la vanne de régulation du trop plein.

IVR82_20134200437NUCA
Auteur de l'illustration : Thierry Monnet
Date de prise de vue : 2006
© Région Rhône-Alpes, Inventaire général du patrimoine culturel
reproduction soumise à autorisation du titulaire des droits d'exploitation

Vue intérieure et partielle du sous-sol où se tenaient les meules à grains.

IVR82_20134200438NUCA
Auteur de l'illustration : Thierry Monnet
Date de prise de vue : 2006
© Région Rhône-Alpes, Inventaire général du patrimoine culturel
reproduction soumise à autorisation du titulaire des droits d'exploitation

Vue intérieure et partielle du sous-sol où se tenaient les meules à grains.

IVR82_20134200439NUCA
Auteur de l'illustration : Thierry Monnet
Date de prise de vue : 2006
© Région Rhône-Alpes, Inventaire général du patrimoine culturel
reproduction soumise à autorisation du titulaire des droits d'exploitation



Détail des axes et poulies d'entraînement.

IVR82_20134200440NUCA
Auteur de l'illustration : Thierry Monnet
Date de prise de vue : 2006
© Région Rhône-Alpes, Inventaire général du patrimoine culturel
reproduction soumise à autorisation du titulaire des droits d'exploitation



Détail des axes et poulies d'entraînement.

IVR82_20134200441NUCA
Auteur de l'illustration : Thierry Monnet
Date de prise de vue : 2006
© Région Rhône-Alpes, Inventaire général du patrimoine culturel
reproduction soumise à autorisation du titulaire des droits d'exploitation

Vue d'ensemble de bâtiments annexes.

IVR82_20134200442NUCA
Auteur de l'illustration : Thierry Monnet
Date de prise de vue : 2006
© Région Rhône-Alpes, Inventaire général du patrimoine culturel
reproduction soumise à autorisation du titulaire des droits d'exploitation