Rhône-Alpes, Haute-Savoie
Thorens-Glières
la Croza
41 chemin de La Crozas

Moulin de La Croza dit Moulin Dupenloup

Références du dossier

Numéro de dossier : IA74000995
Date de l'enquête initiale : 2010
Date(s) de rédaction : 2010
Cadre de l'étude : enquête thématique régionale Patrimoine hydraulique des Pays de Savoie
Degré d'étude : recensé

Désignation

Dénomination : moulin
Parties constituantes non étudiées : moulin

Compléments de localisation

Milieu d'implantation : isolé
Réseau hydrographique : le), Fier Supérieur Flan
Références cadastrales : 0B 1. 71, 1745, 1743, 1379, 1370, 1372, 1378

Historique

En 1827, Messieurs Joseph et Maurice Dupenloup domiciliés dans la commune de Thorens désirent établir un nouveau moulin, à la place d´une pièce d´eau qu´ils possèdent sur le torrent du Flan, pour seconder le premier moulin qu´ils ont construit sur le même torrent. La marquise de Sales qui possédait à la même époque trois moulins à proximité de la propriété des frères Dupenloup, s´oppose à cette construction car il existe déjà onze moulins sur le torrent du Flan dont quatre ont été construits pendant la Révolution. Et celui des frères Dupenloup n´a jamais été autorisé par l´intendant du Genevois en 1793. Il existe dans cette commune dix huit autres moulins sur le torrent de la Fillière dans une longueur d´environ un lieu et demie dont quatorze ont été construits pendant la Révolution française sans aucunes autorisations. Avant cette période, il n´existait que le moulin de Claude Louis Bévillard et ceux appartenant à la maison de Sales sur le torrent de la Fillière. La Révolution française permet donc l´accès à la propriété à une nouvelle strate de la société, et intensifie la multiplication des moulins afin de stimuler l´économie locale. La marquise justifie son opposition en expliquant qu´il existe déjà vingt neuf moulins qui suffisent amplement à moudre le blé de toutes les paroisses alentours et l´offre est supérieure à la demande. De nombreux moulins restent sous exploités. A l´époque, le premier moulin des frères Dupanloup se compose d´une maison avec deux roues dont une sert à faire mouvoir un moulin et l´autre une scie. Cette maison est la seule habitation de la famille. Ils désirent donc établir un second moulin à la place de la scie, sans rien changer à la prise d´eau qui alimente leurs artifices. La marquise s´oppose aux travaux car elle craint une diminution des revenus des moulins qu´elle possède sur ce même torrent. La marquise de Sales possède sur ce torrent trois moulins qui sont d´un accès facile et contigus à deux grandes routes, le moulin des frères Dupanloup reste inaccessible. La multiplicité des moulins entrainent un coût de fonctionnement chez les meuniers, qui sont obligés d´augmenter les prix afin de financer les travaux d´entretien en période de chômage. De 1874 à 1911, Monsieur Saddier Jean-Baptiste entretien les moulins Le Clédian et la Croza. En 1906, le moulin la Croza dit moulin Clapoton dispose d´une chute en eaux moyennes d´une hauteur de 5 mètres pour un débit de 79 litre par seconde. Les équipements hydrauliques du moulin à blé de Monsieur Sadier Jean Baptiste développent une puissance de 4 chevaux vapeur.

Période(s) principale(s) : 4e quart 17e siècle
Dates : 1793 (daté par source)

Description

Le domaine se compose de deux bâtiments de plan carré se trouvant en coeur de parcelle, situés entre le ruisseau du Flan et le chemin de la Crozas.

Eléments descriptifs

Matériau(x) du gros-oeuvre, mise en oeuvre et revêtement : pierre ; béton
Plan : plan carré régulier
Étage(s) ou vaisseau(x) : sous-sol, rez-de-chaussée, 1 étage carré, étage de comble
Élévations extérieures : élévation ordonnancée
Énergies : énergie hydraulique
Jardins : bois de jardin

Typologies et état de conservation

État de conservation : remanié

Statut, intérêt et protection

Les bâtiments ont été reconvertis en logements et se trouvent en zone NC au PLU.

Intérêt de l'œuvre : à étudier
Statut de la propriété : propriété privée

Références documentaires

Documents d'archive

- **AD Haute-Savoie. 10 FS 310, Plusieurs demandes de régularisation de droits d'eau de Madame la**
  AD Haute-Savoie. 10 FS 310, **Plusieurs demandes de régularisation de droits d'eau de Madame la Marquise de Sales.** 1843-1846

- **AD Haute-Savoie : 10 FS 310, demande d'une dérivation sur le ruisseau du Flan de Messeieurs Joseph**
  AD Haute-Savoie : 10 FS 310, **demande d'une dérivation sur le ruisseau du Flan de Messeieurs Joseph et Maurice Dupenloup .** 1827

Bibliographie

- **AVEZOU, R. Notes Historiques de la vallée de Thorens, et de références manuscrites (1940-1941).**
  AVEZOU, R. **Notes Historiques de la vallée de Thorens, et de références manuscrites (1940-1941). Avec une lettre de la Comtesse de Roussy de Sales.** 1946

- **MARREZ, Bernard. Région Rhône-Aples, Les guides du XXème siècle, Edition l´Equerre. 1982**
  MARREZ, Bernard. Région Rhône-Aples, **Les guides du XXème siècle, Edition l´Equerre.** 1982

- **MARRIOTTE, J.Y., BAUD, Henri, CHALLAMEL, J.B., GUERRIER, Alain. L´Histoire des communes savoyardes,**
  MARRIOTTE, J.Y., BAUD, Henri, CHALLAMEL, J.B., GUERRIER, Alain. **L´Histoire des communes savoyardes, TOME III : Le Genevois et Lac d´Annecy.** Montélian: Fontaine de Siloé, 1976

- **TOMASINI Philippe, Thorens, sans rien perdre de son charme et de sa tranquillité a su sortir de son**
  TOMASINI Philippe, **Thorens, sans rien perdre de son charme et de sa tranquillité a su sortir de son engouement.** 1974

- **ROUSSY DE SALES, Jean François. Historique du château de Thorens. Annecy : J.F. de Roussy de**
  ROUSSY DE SALES, **Jean François. Historique du château de Thorens.** Annecy : J.F. de Roussy de Sales, 1979.

Illustrations



Vue aérienne de la propriété
Phot. Samir Mahfoudi, Autr. IGN - Samir Mahfoudi
IVR82_20107403239NUCA

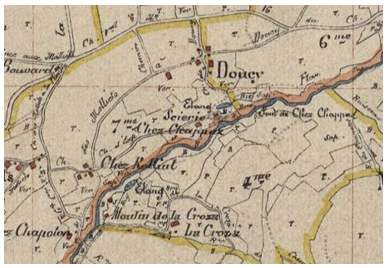

Tableau d´assemblage du cadastre de la commune de Thorens-les-Glières. Plan. Archives départementales de la Haute-Savoie © Archives départementales de la Haute-Savoie. 3P3/ 8697
Phot. Samir Mahfoudi
IVR82_20107400253NUCA

Dossiers liés

Dossiers de synthèse :
Patrimoine hydraulique de la Haute-Savoie et autre : présentation de l´étude (IA74000972) Rhône-Alpes, Haute-Savoie, Haute-Savoie
Oeuvre(s) contenue(s) :
Oeuvre(s) en rapport :
Paysage du bassin-versant du Fier (IA74001054) Rhône-Alpes, Haute-Savoie, Haute-Savoie
Paysage du bassin-versant du Fier Supérieur (IA74001085) Rhône-Alpes, Haute-Savoie, Haute-Savoie

Auteur(s) du dossier : Samir Mahfoudi
Copyright(s) : © Région Rhône-Alpes, Inventaire général du patrimoine culturel ; © Assemblée des Pays de Savoie

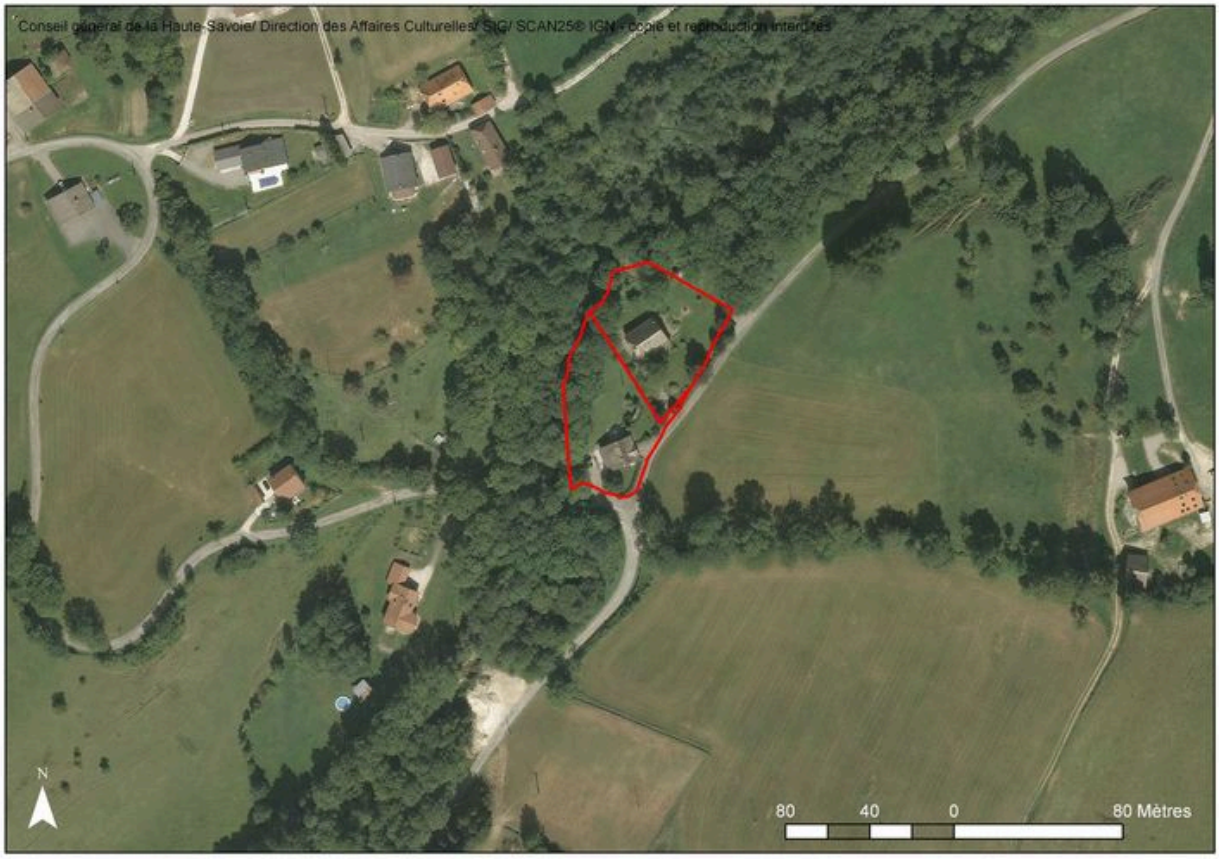

Vue aérienne de la propriété

Référence du document reproduit :

- **Vue aérienne de la propriétéPhoto**
  Vue aérienne de la propriétéPhoto
  CAH Haute-Savoie

IVR82_20107403239NUCA
Auteur de l'illustration : Samir Mahfoudi
Auteur du document reproduit : IGN - Samir Mahfoudi
© Région Rhône-Alpes, Inventaire général du patrimoine culturel ; © Assemblée des Pays de Savoie
reproduction soumise à autorisation du titulaire des droits d'exploitation

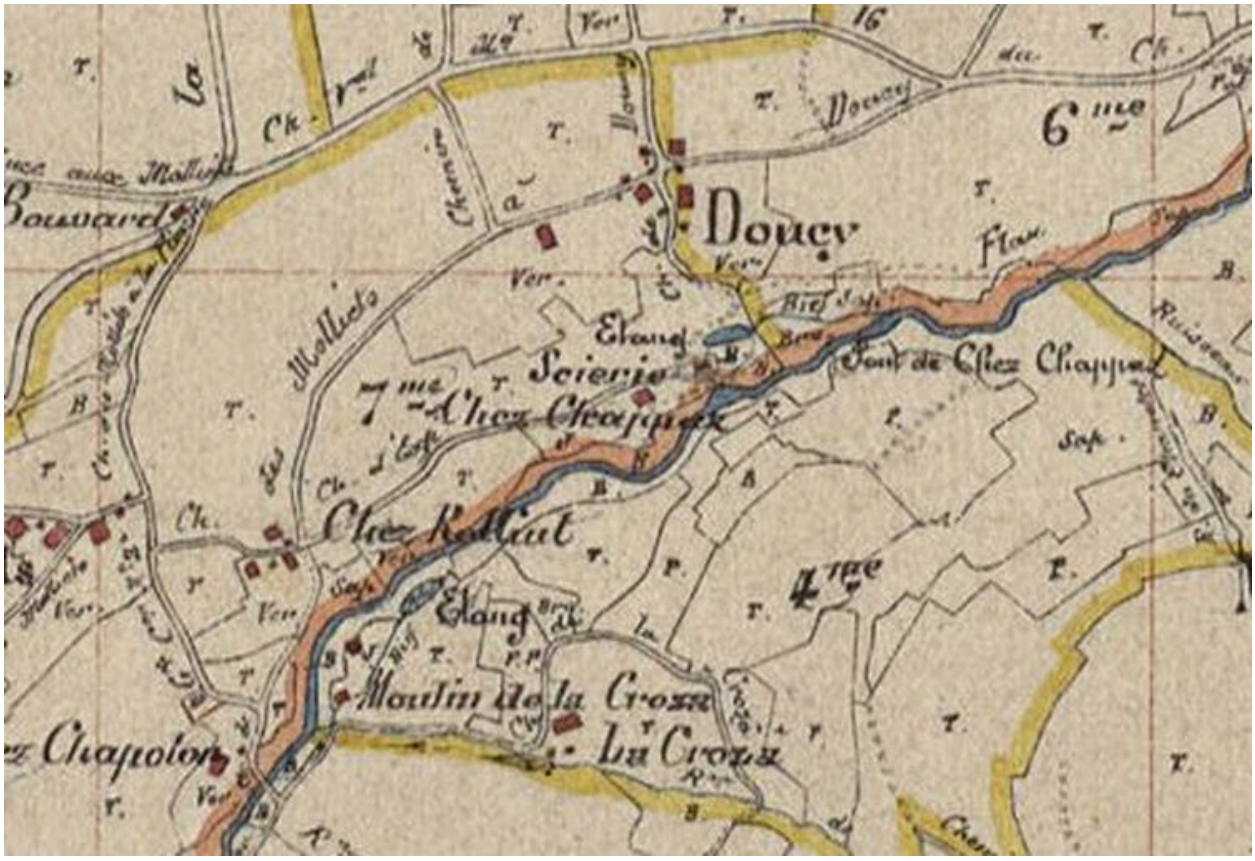

Tableau d´assemblage du cadastre de la commune de Thorens-les-Glières. Plan. Archives départementales de la Haute-Savoie © Archives départementales de la Haute-Savoie. 3P3/ 8697

Référence du document reproduit :

- **Tableau d´assemblage du cadastre de la commune de Thorens-les-GlièresPlan**
  Tableau d´assemblage du cadastre de la commune de Thorens-les-GlièresPlan
  AD Haute-Savoie : 3P3/ 8697

IVR82_20107400253NUCA
Auteur de l'illustration : Samir Mahfoudi
© Région Rhône-Alpes, Inventaire général du patrimoine culturel ; © Assemblée des Pays de Savoie
reproduction soumise à autorisation du titulaire des droits d'exploitation