



Rhône-Alpes, Savoie
La Léchère
Nâves, Molençon

Scierie Vionnet (détruite)

Références du dossier

Numéro de dossier : IA73003832

Date de l'enquête initiale : 2015

Date(s) de rédaction : 2016

Cadre de l'étude : enquête thématique départementale Patrimoine hydraulique des Pays de Savoie

Degré d'étude : recensé

Désignation

Dénomination : scierie

Compléments de localisation

Milieu d'implantation : bâti lâche

Réseau hydrographique : Ruisseau de Molençon ; bassin-versant Isère moyenne

Références cadastrales : 2014, ZT, 208

Historique

Le 6 janvier 1898, Charles Vionnet demande l'autorisation de construire une scierie sur le ruisseau de Molençon. L'autorisation est accordée par arrêté préfectoral du 19 novembre 1898. Actuellement, le bâtiment de la scierie n'existe plus.

Période(s) principale(s) : 4e quart 19e siècle ()

Dates : 1898 (daté par source)

Description

La scierie se trouvait en rive gauche du ruisseau de Molençon. Celui-ci est formé par les eaux des fontaines publiques du village et celles de quelques sources. La prise d'eau se faisait sans retenue ni barrage au moyen d'une simple coupure dans le cours d'eau. Actuellement, la scierie n'existe plus.

Éléments descriptifs

Énergies : énergie hydraulique : produite sur place

Typologies et état de conservation

État de conservation : détruit

Statut, intérêt et protection

L'emplacement de l'ancienne scierie se trouve dans un pré au bord d'une petite route.

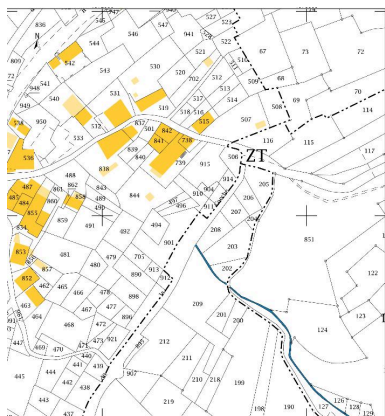
Statut de la propriété : propriété privée

Références documentaires

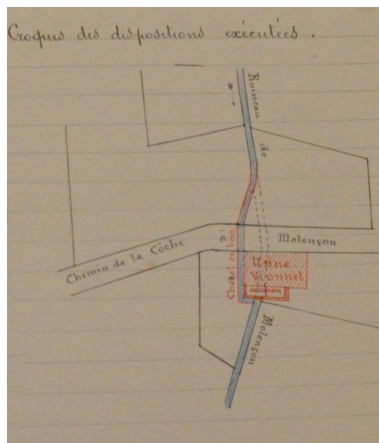
Documents d'archive

- **FR.AD073, 83S24, Nâves, 1860-1957.**
FR.AD073, 83S24, Service hydraulique. Nâves : Affaires diverses dont mise en valeur des terrains communaux (1864-1922). Usines : scierie communale (1860-1864), scierie Martinet (ruisseau de Naves, 1872-1874), moulin Ruffier (ruisseau de Glaize, 1874-1876), scieries Sage (ruisseau de Glaize, 1881), Vionnet (Molençon, 1898), atelier mécanique Martinet F. (1944), aménagement d'une chute pour le réseau électrique de la commune (ruisseau des Terreaux, 1926-1957), 1860-1957.
AD Savoie : 83S24
- **FR.AD073, 49SPC10, Nâves, 1864-1902.**
FR.AD073, 49SPC10, Ponts et chaussées, service hydraulique. Nâves : scieries de la commune (1864), Martinet ; moulin Ruffier (Glaize, 1874-1876) ; scierie Vionnet (Molençon 1898-1902), 1864-1902.
AD Savoie : 49SPC10
- **FR.AD073, J1706, Nâves, 1999.**
FR.AD073 sous-série J1706, Inventaire des moulins de Savoie. Association des amis des moulins savoyards. Nicole Gotteland, Louis Crabières, commune Nâves, 1999.
AD Savoie : J1706

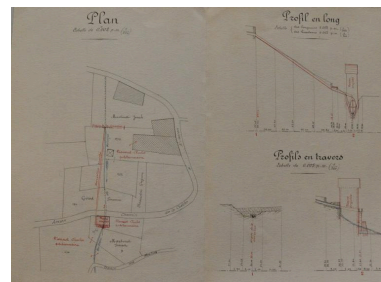
Illustrations




Cadastré actuel, 2015.
IVR84_20167301695NUCA



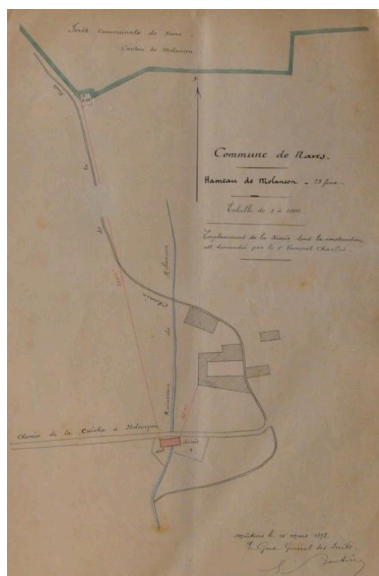
Plan du site, 1898
(FR.AD073, 49SPC10).
IVR84_20167301696NUCA



Plan du site, 1898
(FR.AD073, 49SPC10).
IVR84_20167301697NUCA



Plan du site, 1898
(FR.AD073, 83S24).
IVR84_20167301698NUCA



Plan du site, 1898
(FR.AD073, 83S24).
IVR84_20167301699NUCA

Dossiers liés

Dossiers de synthèse :

Patrimoine hydraulique de la Savoie : présentation de l'étude départementale (IA00141274) Rhône-Alpes, Savoie, Savoie

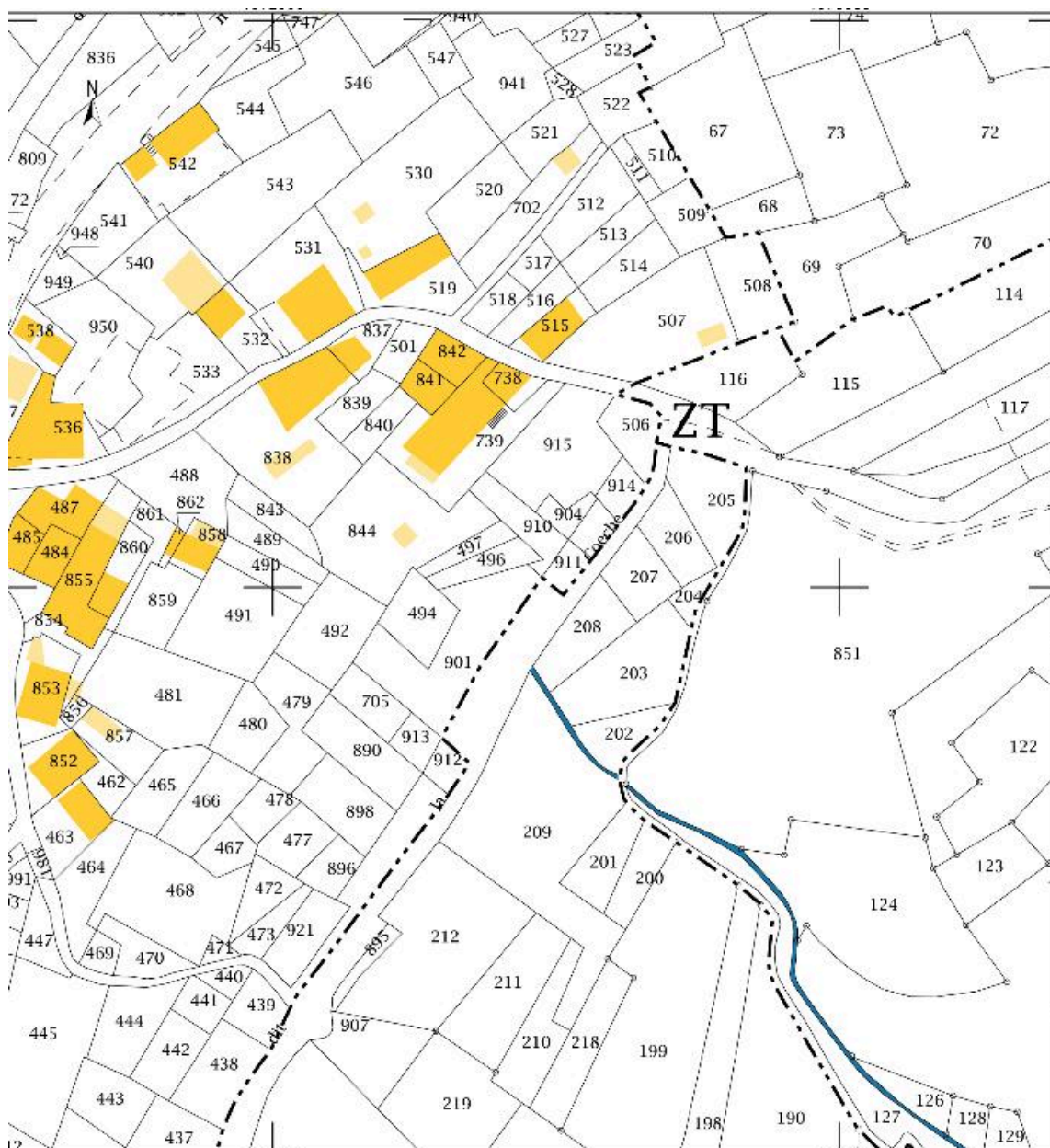
Oeuvre(s) contenue(s) :

Oeuvre(s) en rapport :

Paysage du bassin-versant de l'Isère moyenne (IA73003620)

Auteur(s) du dossier : Clara Bérelle

Copyright(s) : © Région Rhône-Alpes, Inventaire général du patrimoine culturel ; © Assemblée des Pays de Savoie

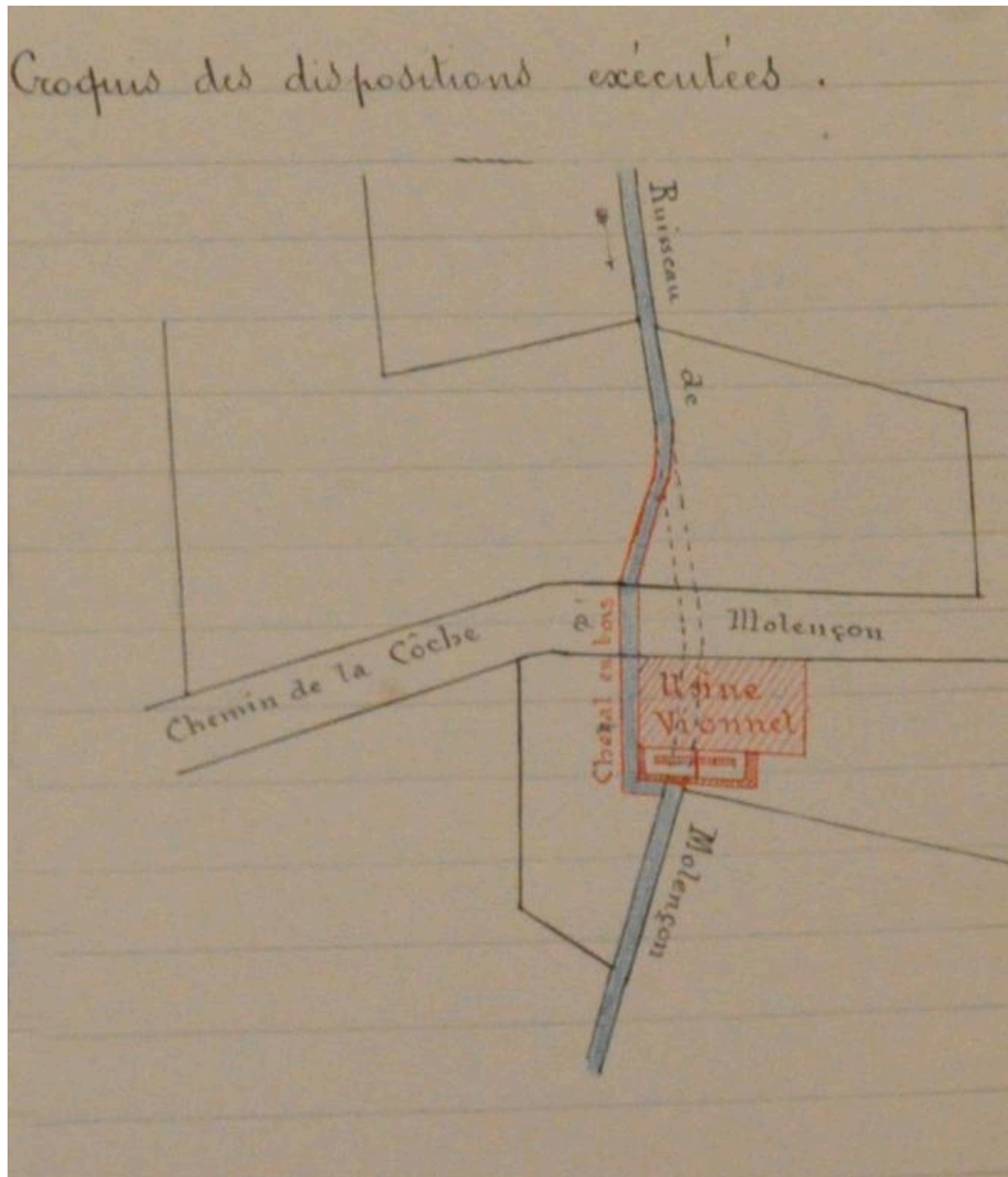


Cadastre actuel, 2015.

IVR84_20167301695NUCA

© Ministère des finances, CIDF, Service du cadastre

reproduction soumise à autorisation du titulaire des droits d'exploitation

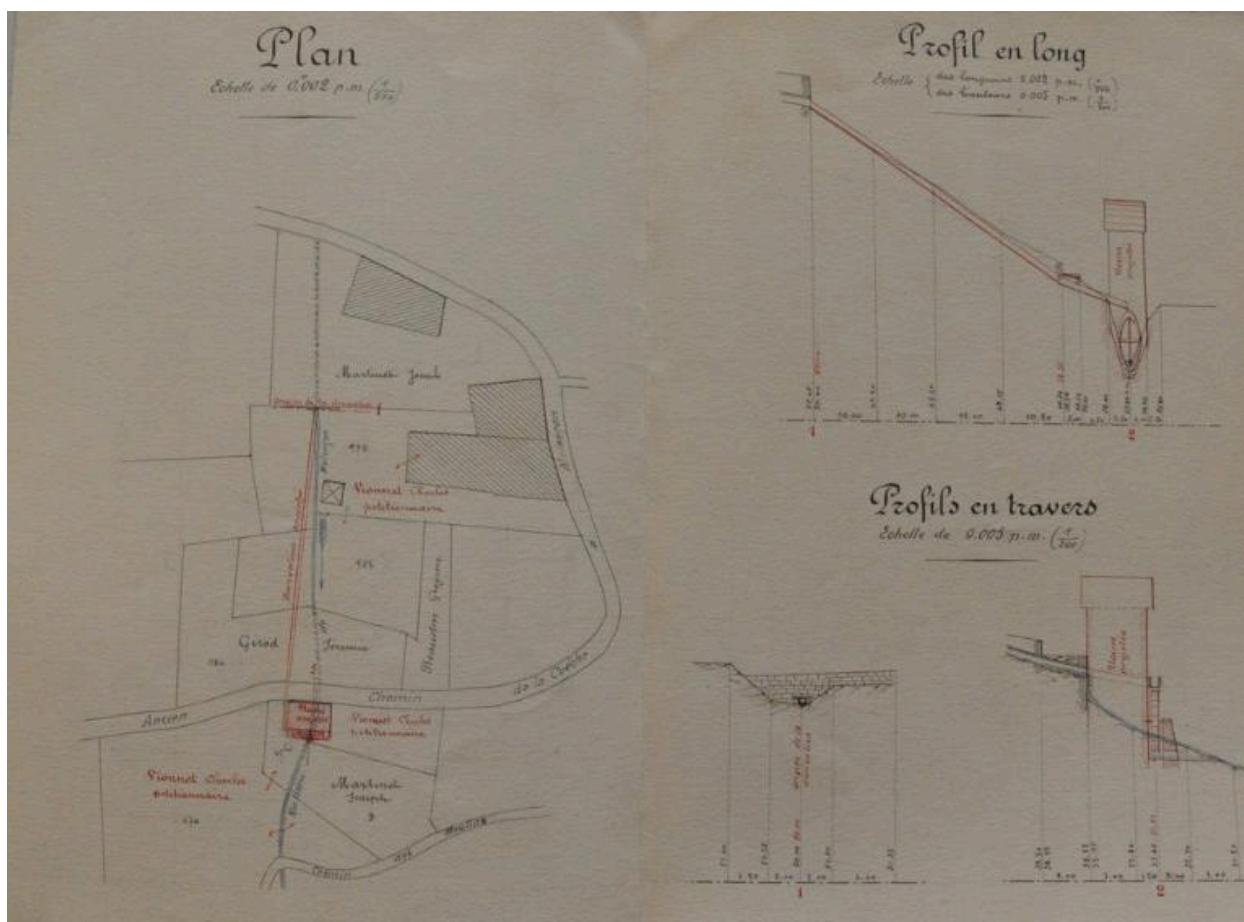


Plan du site, 1898 (FR.AD073, 49SPC10).

IVR84_20167301696NUCA

© Archives départementales de la Savoie

reproduction soumise à autorisation du titulaire des droits d'exploitation

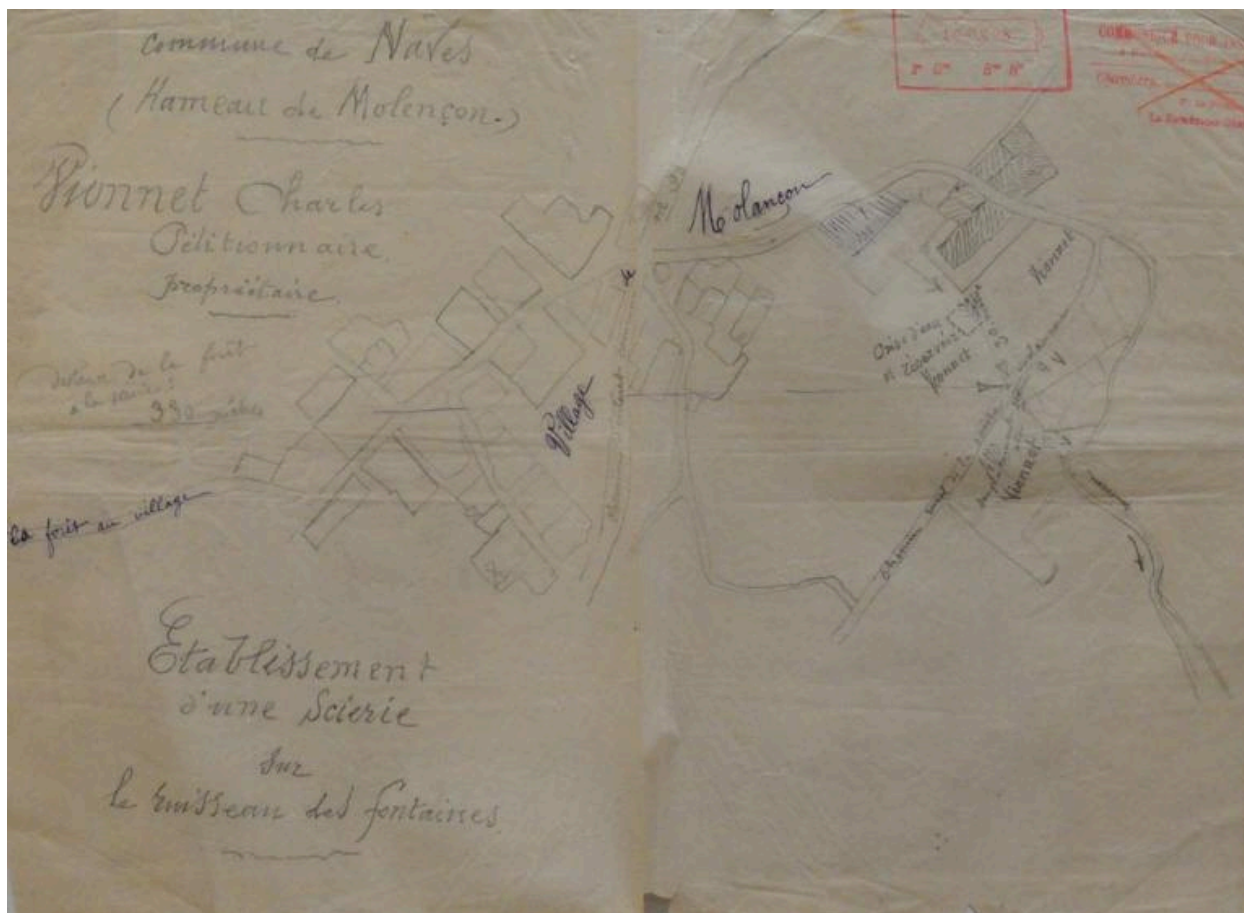


Plan du site, 1898 (FR.AD073, 49SPC10).

IVR84_20167301697NUCA

© Archives départementales de la Savoie

reproduction soumise à autorisation du titulaire des droits d'exploitation

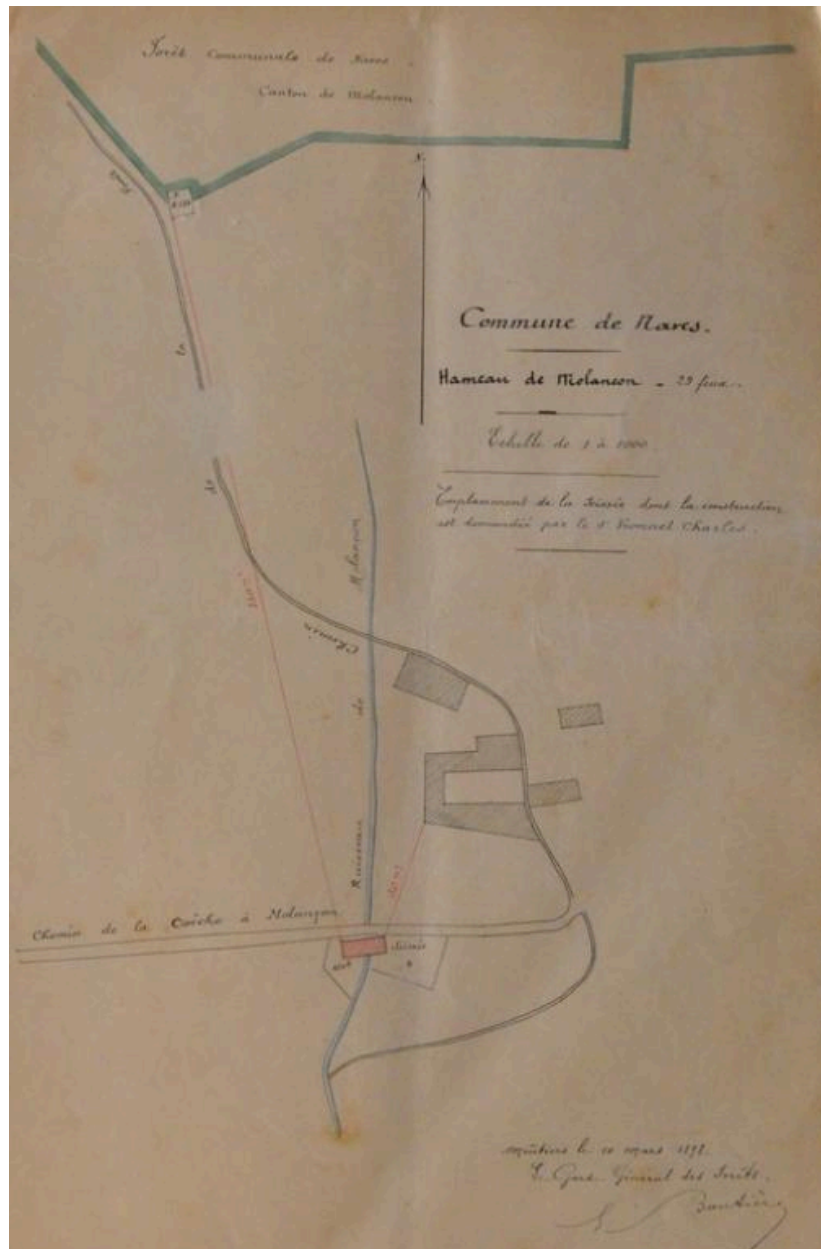


Plan du site, 1898 (FR.AD073, 83S24).

IVR84_20167301698NUCA

© Archives départementales de la Savoie

reproduction soumise à autorisation du titulaire des droits d'exploitation



Plan du site, 1898 (FR.AD073, 83S24).

IVR84_20167301699NUCA

© Archives départementales de la Savoie

reproduction soumise à autorisation du titulaire des droits d'exploitation