Rhône-Alpes, Rhône
Lyon 9e
14 rue Gorge-de-Loup , rue de la Grange , rue du Docteur-Horand , rue Saint-Pierre-de-Vaise

Usine de produits agro-alimentaires dite Société d'Alimentation du sud-est les Docks Lyonnais actuellement Parc Cap Vaise, parc d'activités

Références du dossier

Numéro de dossier : IA69001161
Date de l'enquête initiale : 2006
Date(s) de rédaction : 2006
Cadre de l'étude : enquête thématique régionale Patrimoine industriel
Degré d'étude : monographié

Désignation

Dénomination : usine de produits agro-alimentaires
Parties constituantes non étudiées : atelier de fabrication

Compléments de localisation

Milieu d'implantation : en ville
Références cadastrales : 1999, BR, 62

Historique

Attestés en 1910, les entrepôts des Docks Lyonnais, société d'alimentation, occupent une très grande partie de ce quartier. Cette véritable institution est localisée entre la rue Gorge-de-loup, la rue de la Grange, la rue du Docteur Horand et la rue Saint-Pierre-de-Vaise. Ce site va évolué rapidement. En 1918, une demande construire est déposée par l'architecte G. Bouilhères pour la restauration et transformation des locaux de la société des Docks lyonnais (AC Lyon 314W598). La même année un agrandissement des écuries est réalisé par le même architecte.
En 1920, un permis de construire est déposé par la Sté des Docks Lyonnais pour la construction de garage par l'architecte E. Baud (AC Lyon : 1641w34 répertoire de PC).
En 1933, un permis de construire est déposé pour l'agrandissement d'un entrepôt qui sera réalisé par l'architecte Raud (AC Lyon WP 1912/2).
La raison sociale est Docks Lyonnais SA, épicerie détail jusqu'au années 50, puis épicerie en gros et denrées coloniales. On trouve également comme identifiant la Société d'Alimentation du Sud-Est. A partir des années 70, vient s'installer sur le site la société spécialisée dans les produits d'entretiens Lugdunum industriel SA, certainement associée et en complément des Docks Lyonnais. Actuellement ce site est occupé par un parc d'activités économique appelé Parc Cap Vaise, et ne dépend plus des Docks Lyonnais. Seul le second entrepôt localisé au 2 rue de la Fraternelle reste le siège social des Docks Lyonnais SA, localisé dans le même quartier.

Dates : 1920 (daté par source)
Auteur(s) de l'oeuvre : Raud (architecte, attribution par source), E. Baud (architecte, attribution par source), G. Bouilhères (architecte, attribution par source)

Description

Le site se compose à la fois de bureaux et d'entrepôts. Les bureaux sont localisés en alignement sur la rue de la Grange, ils sont de 2 étages carrés tout en béton. La partie entrepôts se situe sur la rue Saint-Pierre-de-Vaise avec les quais de chargement sur toute la longueur du bâtiment correspondant à 18 travées, 18 quais. Ce bâtiment est à l'origine d'un étage carré, il est surélevé d'un étage dans les années 1970-1980.

Eléments descriptifs

Matériau(x) du gros-oeuvre, mise en oeuvre et revêtement : béton
Matériau(x) de couverture : béton en couverture
Étage(s) ou vaisseau(x) : 2 étages carrés
Type(s) de couverture : terrasse

Typologies et état de conservation

État de conservation : bon état

Statut, intérêt et protection

Statut de la propriété : propriété privée

Références documentaires

Documents d'archive

- **construction de garage par l'architecte E. Baud 1920**
  AC Lyon : 1641w34 répertoire de PC : permis de construire déposé par la Sté des Docks Lyonnais pour la construction de garage par l'architecte E. Baud. 29 mai 1920.
  AC Lyon : 1641w34

- **G. Bouilhères architecte restauration et transformation des locaux 1918**
  AC Lyon 314W598. 1918, demande construire G. Bouilhères architecte restauration et transformation des locaux de la société des Docks lyonnais
  AC Lyon : 314W598

- **agrandissement d'un entrepôt**
  AC Lyon WP 1912/2 - 1933, n° voierie 850 : permis de construire pour l'agrandissement d'un entrepôt par l'architecte Raud.
  AC Lyon WP 1912/2, 1933, n° voierie 850

- **Agrandissement des écuries de la Sté des Docks lyonnais, 1918**
  AC Lyon 314W/598 Agrandissement des écuries de la Sté des Docks lyonnais, G. Bouilhères architecte, 1918
  AC Lyon : 314W/598

Bibliographie

- **Indicateur Henry 1910. AM Lyon (accès libre)**
  Indicateur Henry 1910. AM Lyon (accès libre)
  p. 507

- **Indicateur Henry. 1920. AM Lyon (accès libre)**
  Indicateur Henry. 1920. AM Lyon (accès libre)
  p. 507, 1869

- **indicateur Fournier. 1935.**
  Indicateur Fournier. 1935. AM Lyon (accès libre sans cote) messagerie du Globe transport
  267

- **Indicateur Henry. 1937. AM Lyon (accès libre)**
  Indicateur Henry. 1937. AM Lyon (accès libre)
  p. 362, 1763

- **Indicateur Henry. 1948. AM Lyon (accès libre)**
  Indicateur Henry. 1948. AM Lyon (accès libre)
  p. 319, 1887

- **Indicateur Henry. 1961. AM Lyon (accès libre)**
  Indicateur Henry. 1961. AM Lyon (accès libre)
  p. 326, 2357

- **Indicateur Henry. 1970. AM Lyon (accès libre)**
  Indicateur Henry. 1970. AM Lyon (accès libre)
  p. 380, 1149, 1295

Illustrations



Détail d'une niche d'angle 1918 (AC Lyon)
Phot. Nadine Halitim-Dubois
IVR84_20226901195NUCA



restauration de la torréfaction incendiée 1918 (AC Lyon)
Phot. Nadine Halitim-Dubois
IVR84_20226901196NUCA



Transformation d'une partie des locaux 1918 (AC Lyon)
Phot. Nadine Halitim-Dubois
IVR84_20226901198NUCA

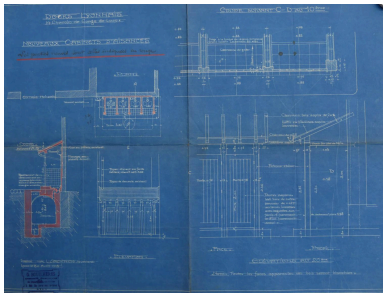

Nouveaux cabinets d'aisance 1918 (AC Lyon)
Phot. Nadine Halitim-Dubois
IVR84_20226901197NUCA



Agrandissement des écuries des Docks Lyonnais (AC Lyon)
Phot. Nadine Halitim-Dubois
IVR84_20226901199NUCA



Nouvelle écurie des Docks Lyonnais 1918 (AC Lyon)
Phot. Nadine Halitim-Dubois
IVR84_20226901200NUCA

Vue générale de l'entrée des Docks Lyonnais
Phot. Nadine Halitim-Dubois
IVR82_20066900163NUCA

Entrée principale
Phot. Eric Dessert
IVR82_20066900403V

Façade rue St-Pierre de Vaise, détail surélévation du bâtiment
Phot. Eric Dessert

IVR82_20066900405V

Façade rue de la Grange
Phot. Eric Dessert
IVR82_20066900408V

Bâtiment du 2 rue de la Fraternelle
à l'angle du 29 rue Gorge-de-Loup
Phot. Eric Dessert
IVR82_20066900407V

Vue du bâtiment situé au 2
rue de la Fraternité à l'angle
de la rue Gorge-de-Loup
Phot. Nadine Halitim-Dubois
IVR82_20066900166NUCA

Dossiers liés

Dossiers de synthèse :
Présentation et synthèse du patrimoine industriel de la ville de Lyon (IA69001377) Rhône-Alpes, Rhône, Lyon
Oeuvre(s) contenue(s) :
Oeuvre(s) en rapport :
Usine de produits agro-alimentaires dite Société d'Alimentation du sud-est les Docks Lyonnais puis Docks Lyonnais SA (IA69001162) Lyon 9e, 2 rue Fraternelle , 29 rue Gorge-de-Loup

Auteur(s) du dossier : Nadine Halitim-Dubois
Copyright(s) : © Région Rhône-Alpes, Inventaire général du patrimoine culturel ; © Ville de Lyon



Détail d'une niche d'angle 1918 (AC Lyon)

IVR84_20226901195NUCA
Auteur de l'illustration : Nadine Halitim-Dubois
© Région Rhône-Alpes, Inventaire général du patrimoine culturel ; © Ville de Lyon
reproduction soumise à autorisation du titulaire des droits d'exploitation

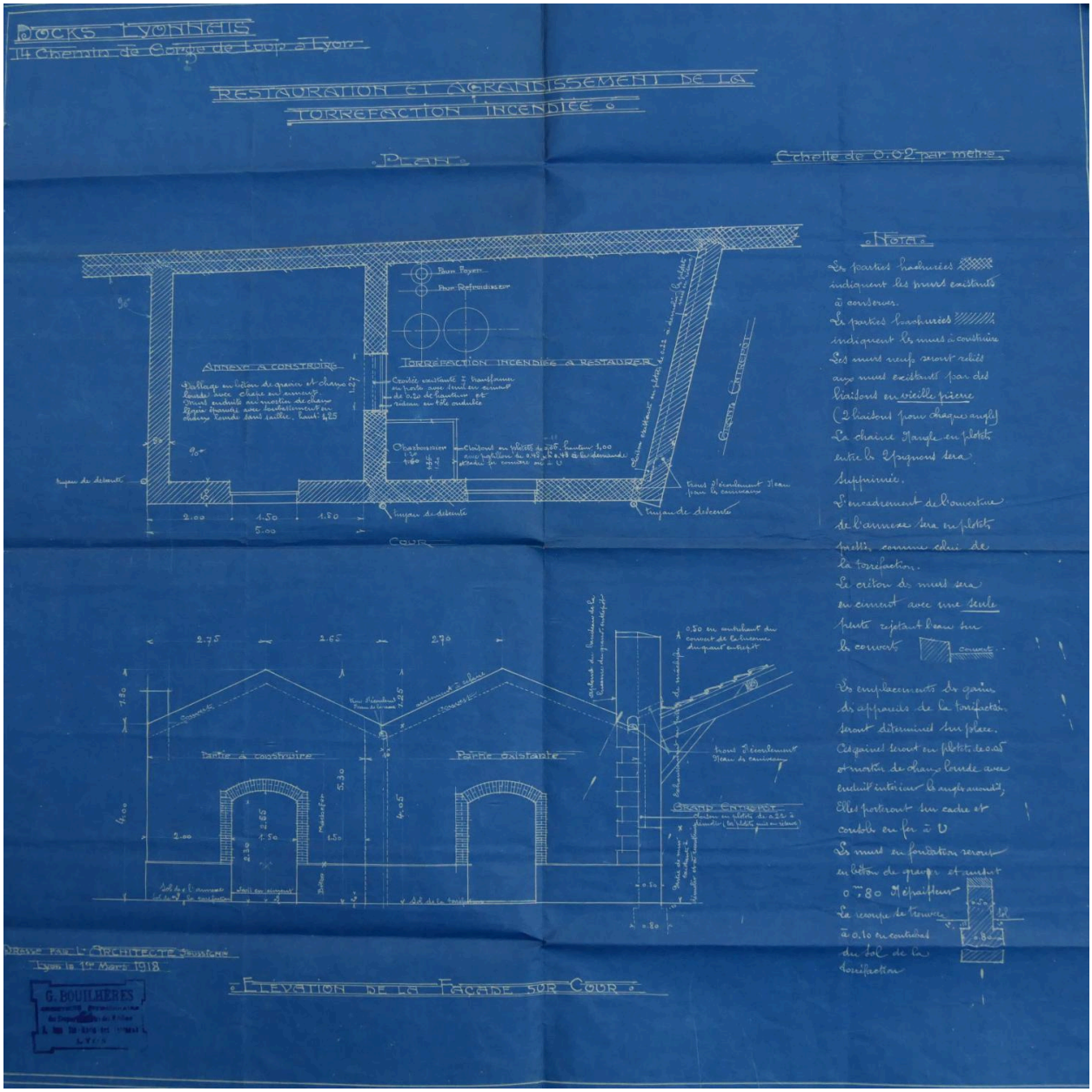

restauration de la torréfaction incendiée 1918 (AC Lyon)

IVR84_20226901196NUCA
Auteur de l'illustration : Nadine Halitim-Dubois
© Région Rhône-Alpes, Inventaire général du patrimoine culturel ; © Ville de Lyon
reproduction soumise à autorisation du titulaire des droits d'exploitation



Transformation d'une partie des locaux 1918 (AC Lyon)

IVR84_20226901198NUCA
Auteur de l'illustration : Nadine Halitim-Dubois
© Région Rhône-Alpes, Inventaire général du patrimoine culturel ; © Ville de Lyon
reproduction soumise à autorisation du titulaire des droits d'exploitation

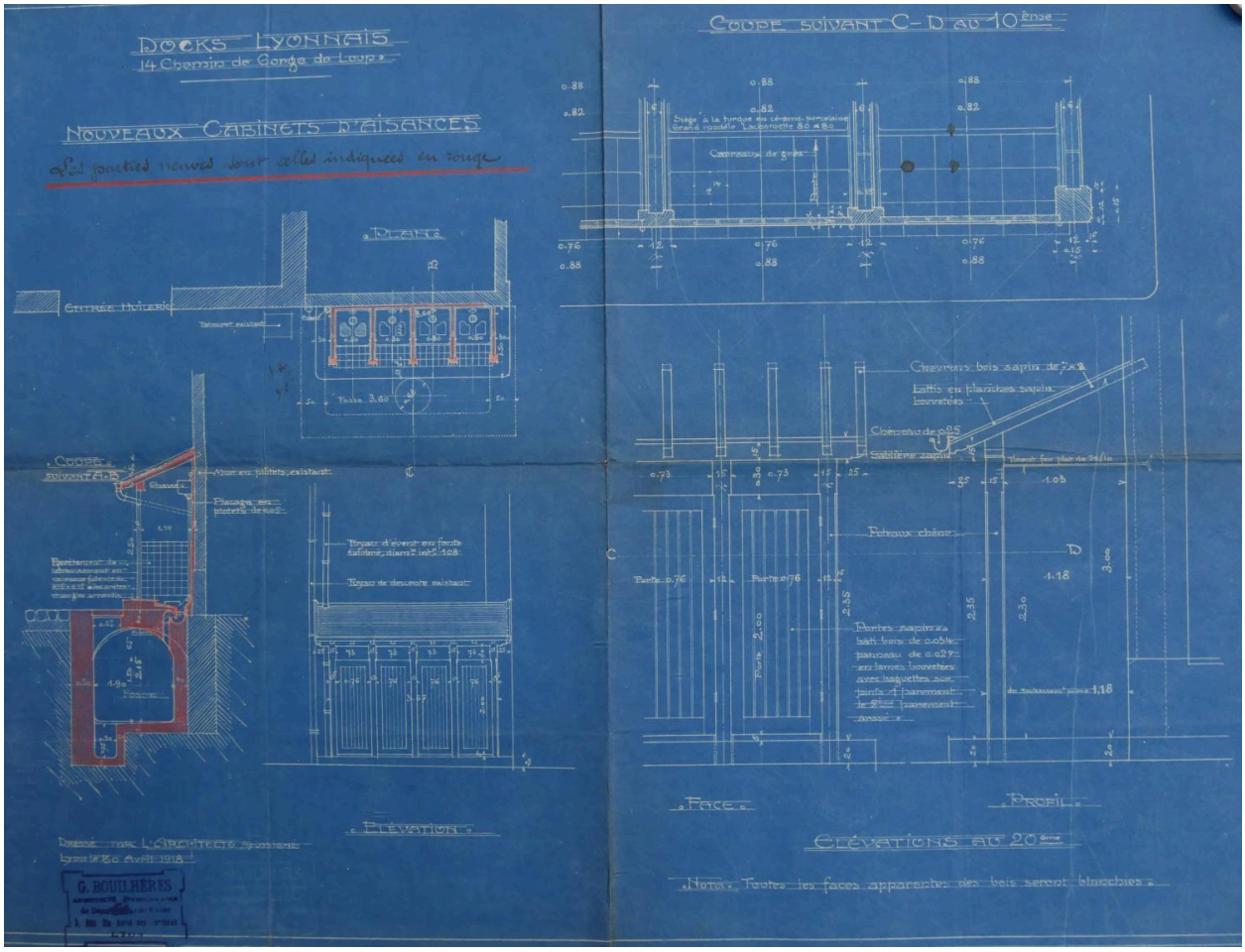

Nouveaux cabinets d'aisance 1918 (AC Lyon)

IVR84_20226901197NUCA
Auteur de l'illustration : Nadine Halitim-Dubois
© Région Rhône-Alpes, Inventaire général du patrimoine culturel ; © Ville de Lyon
reproduction soumise à autorisation du titulaire des droits d'exploitation



Agrandissement des écuries des Docks Lyonnais (AC Lyon)

IVR84_20226901199NUCA
Auteur de l'illustration : Nadine Halitim-Dubois
© Région Rhône-Alpes, Inventaire général du patrimoine culturel ; © Ville de Lyon
reproduction soumise à autorisation du titulaire des droits d'exploitation



Nouvelle écurie des Docks Lyonnais 1918 (AC Lyon)

IVR84_20226901200NUCA
Auteur de l'illustration : Nadine Halitim-Dubois
© Région Rhône-Alpes, Inventaire général du patrimoine culturel ; © Ville de Lyon
reproduction soumise à autorisation du titulaire des droits d'exploitation

Vue générale de l'entrée des Docks Lyonnais

IVR82_20066900163NUCA
Auteur de l'illustration : Nadine Halitim-Dubois
© Région Rhône-Alpes, Inventaire général du patrimoine culturel ; © Ville de Lyon
reproduction soumise à autorisation du titulaire des droits d'exploitation

Entrée principale

IVR82_20066900403V
Auteur de l'illustration : Eric Dessert
© Région Rhône-Alpes, Inventaire général du patrimoine culturel ; © Ville de Lyon
reproduction soumise à autorisation du titulaire des droits d'exploitation

Façade rue St-Pierre de Vaise, détail surélévation du bâtiment

IVR82_20066900405V
Auteur de l'illustration : Eric Dessert
© Région Rhône-Alpes, Inventaire général du patrimoine culturel ; © Ville de Lyon
reproduction soumise à autorisation du titulaire des droits d'exploitation

Façade rue de la Grange

IVR82_20066900408V
Auteur de l'illustration : Eric Dessert
© Région Rhône-Alpes, Inventaire général du patrimoine culturel ; © Ville de Lyon
reproduction soumise à autorisation du titulaire des droits d'exploitation

Bâtiment du 2 rue de la Fraternelle à l'angle du 29 rue Gorge-de-Loup

IVR82_20066900407V
Auteur de l'illustration : Eric Dessert
© Région Rhône-Alpes, Inventaire général du patrimoine culturel ; © Ville de Lyon
reproduction soumise à autorisation du titulaire des droits d'exploitation

Vue du bâtiment situé au 2 rue de la Fraternité à l'angle de la rue Gorge-de-Loup

IVR82_20066900166NUCA
Auteur de l'illustration : Nadine Halitim-Dubois
© Région Rhône-Alpes, Inventaire général du patrimoine culturel ; © Ville de Lyon
reproduction soumise à autorisation du titulaire des droits d'exploitation