Rhône-Alpes, Savoie
Montailleur
La Gorge

Moulin à farine Millet puis Gerbais de Sonnaz puis Challend de Cevins (détruit)

Références du dossier

Numéro de dossier : IA73003534
Date de l'enquête initiale : 2014
Date(s) de rédaction : 2014
Cadre de l'étude : enquête thématique départementale Patrimoine hydraulique des Pays de Savoie
Degré d'étude : recensé

Désignation

Dénomination : moulin à farine

Compléments de localisation

Milieu d'implantation : isolé
Réseau hydrographique : Ruisseau de la Gorge ; bassin-versant Isère inférieure-Val Gelon
Références cadastrales : 2014, D, 897

Historique

Un moulin appartenant au chevalier Millet est visible sur la mappe sarde (parcelle 1696). Le bâtiment est toujours en place sur le cadastre rénové de 1809 (section F, feuille unique, parcelle 134). A cette date, il appartient à Louise et Lucie Gerbais de Sonnaz. D'après le premier cadastre français de 1870, le moulin fait partie de la propriété de Pierre Challend de Cevins (section G, feuille 2, parcelle 445). Le moulin n'apparaît plus sur le cadastre rénové de 1941. Actuellement, le bâtiment n'existe plus.

Période(s) principale(s) : 2e quart 18e siècle ()
Dates : 1728 (daté par source)

Description

Le moulin était situé en rive droite du ruisseau de la Gorge. Actuellement le moulin n'existe plus.

Eléments descriptifs

Couvrements :
Type(s) de couverture :
Énergies : énergie hydraulique

Typologies et état de conservation

État de conservation : détruit

Statut, intérêt et protection

Montailleur se trouve dans le PNR des Bauges. Le moulin était implanté dans une zone boisée, à proximité d'une maison forte.

Sites de protection : parc naturel régional
Statut de la propriété : propriété privée

Références documentaires

Documents d'archive

- **FR.AD073, C3293, 1732.**
  FR.AD073, C3293, Cadastre de 1728, Montailleur, 377, Vue 5, 1732.
  AD Savoie : C3293

- **FR.AD073, L1006, 1809.**
  FR.AD073, L1006, Cadastre napoléonien, Montailleur, section D, feuille unique, 1809.
  AD Savoie : L1006

- **FR.AD073, 3P 7457, 1870.**
  FR.AD073, 3P 7457, Premier cadastre français, Montailleur, Section D, feuille 3, 1870.
  AD Savoie : 3P 7457

- **FR.AD073, 3P 7458, 1941.**
  FR.AD073, 3P 7458, cadastre rénové, Montailleur, Section D, feuille 3, 1941.
  AD Savoie : 3P 7458

- **FR.AD073, J1706, Montailleur, 1999.**
  FR.AD073, J1706, Inventaire des moulins de Savoie. Association des amis des moulins savoyards. Nicole Gotteland, Louis Crabières, commune Montailleur, 1999.
  AD Savoie : J1706

Illustrations

Cadastre de 1728, Montailleur, 1732 377, Vue 5 (FR.AD073, C3293).
Autr. Clara Bérelle
IVR82_20147303794NUCA

Cadastre napoléonien, Montailleur, 1809, Section F, feuille unique (FR.AD073, L1006).
Autr. Clara Bérelle
IVR82_20147303787NUCA

Premier cadastre français, Montailleur, 1870, Section D, feuille 3 (FR.AD073, 3P 7457).
Autr. Clara Bérelle
IVR82_20147303788NUCA

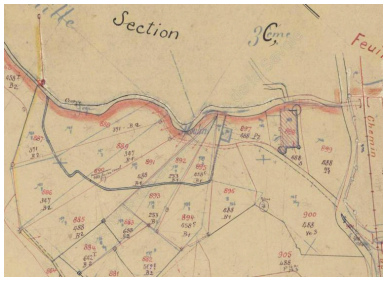

Cadastre rénové, Montailleur, 1941, Section D, feuille 3 (FR.AD073, 3P 7458).
Autr. Clara Bérelle
IVR82_20147303789NUCA

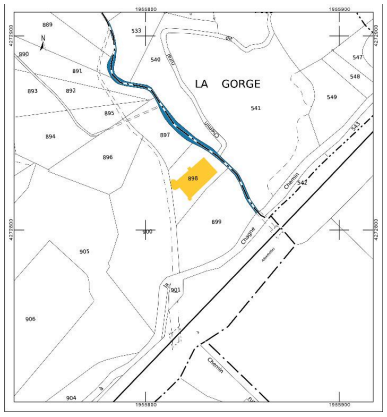

Cadastre actuel, 2014.
Autr. Clara Bérelle

IVR82_20147303790NUCA

Dossiers liés

Dossiers de synthèse :
Patrimoine hydraulique de la Savoie : présentation de l'étude départementale (IA00141274) Rhône-Alpes, Savoie, Savoie
Oeuvre(s) contenue(s) :
Oeuvre(s) en rapport :
Paysage du bassin-versant de l'Isère inférieure et du Val Gelon (IA73003401) Aiton, Albertville, Allondaz, Arbin, Arvillard, Betton-Bettonet, Bonvillard, Bourget-en-Huile, Bourgneuf, Chamousset, Chamoux-sur-Gelon, Champ-Laurent, Châteauneuf, Chignin, Cléry, Coise-Saint-Jean-Pied-Gauthier, Cruet, Détrier, Étable, Francin, Fréterive, Frontenex, Gilly-sur-Isère, Grésy-sur-Isère, Grignon, Hauteville, La Chapelle-Blanche, La Chavanne, La Croix-de-la-Rochette, La Rochette, La Table, La Trinité, Laissaud, Le Pontet, Le Verneil, Les Marches, Les Mollettes, Mercury, Montailleur, Montendry, Monthion, Montmélian, Myans, Notre-Dame-des-Millières, Pallud, Planaise, Plancherine, Presle, Rotherens, Sainte-Hélène-du-Lac, Sainte-Hélène-sur-Isère, Saint-Jean-de-la-Porte, Saint-Jeoire-Prieuré, Saint-Pierre-d'Albigny, Saint-Pierre-de-Soucy, Saint-Vital, Tournon, Verrens-Arvey, Villard-d'Héry, Villard-Léger, Villard-Sallet, Villaroux.

Auteur(s) du dossier : Clara Bérelle
Copyright(s) : © Région Rhône-Alpes, Inventaire général du patrimoine culturel ; © Assemblée des Pays de Savoie

Cadastre de 1728, Montailleur, 1732 377, Vue 5 (FR.AD073, C3293).

IVR82_20147303794NUCA
Auteur du document reproduit : Clara Bérelle
© Région Rhône-Alpes, Inventaire général du patrimoine culturel ; © Assemblée des Pays de Savoie ; © Archives départementales de la Savoie
reproduction soumise à autorisation du titulaire des droits d'exploitation

Cadastre napoléonien, Montailleur, 1809, Section F, feuille unique (FR.AD073, L1006).

IVR82_20147303787NUCA
Auteur du document reproduit : Clara Bérelle
© Région Rhône-Alpes, Inventaire général du patrimoine culturel ; © Assemblée des Pays de Savoie ; © Archives départementales de la Savoie
reproduction soumise à autorisation du titulaire des droits d'exploitation

Premier cadastre français, Montailleur, 1870, Section D, feuille 3 (FR.AD073, 3P 7457).

IVR82_20147303788NUCA
Auteur du document reproduit : Clara Bérelle
© Région Rhône-Alpes, Inventaire général du patrimoine culturel ; © Assemblée des Pays de Savoie ; © Archives départementales de la Savoie
reproduction soumise à autorisation du titulaire des droits d'exploitation

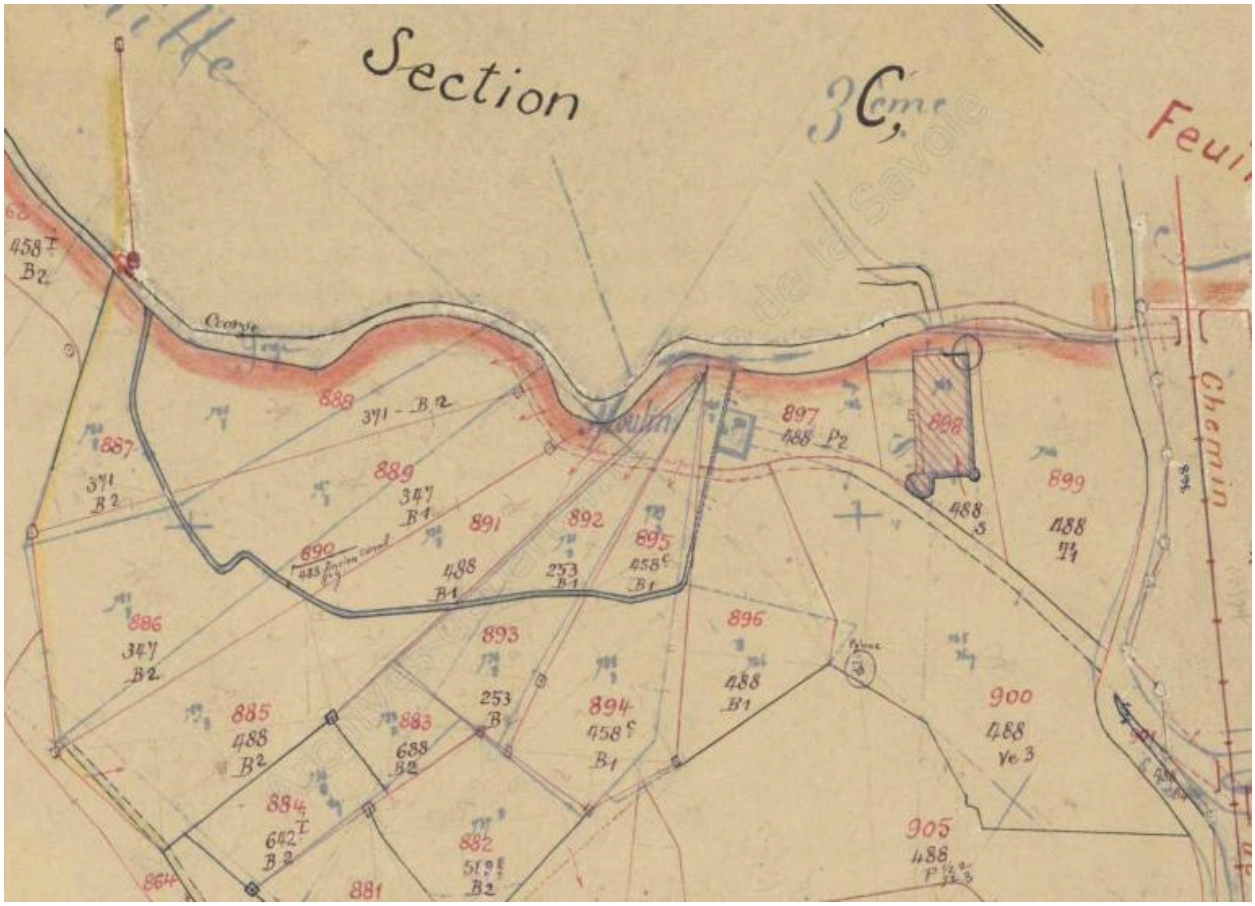

Cadastre rénové, Montailleur, 1941, Section D, feuille 3 (FR.AD073, 3P 7458).

IVR82_20147303789NUCA
Auteur du document reproduit : Clara Bérelle
© Région Rhône-Alpes, Inventaire général du patrimoine culturel ; © Assemblée des Pays de Savoie ; © Archives départementales de la Savoie
reproduction soumise à autorisation du titulaire des droits d'exploitation

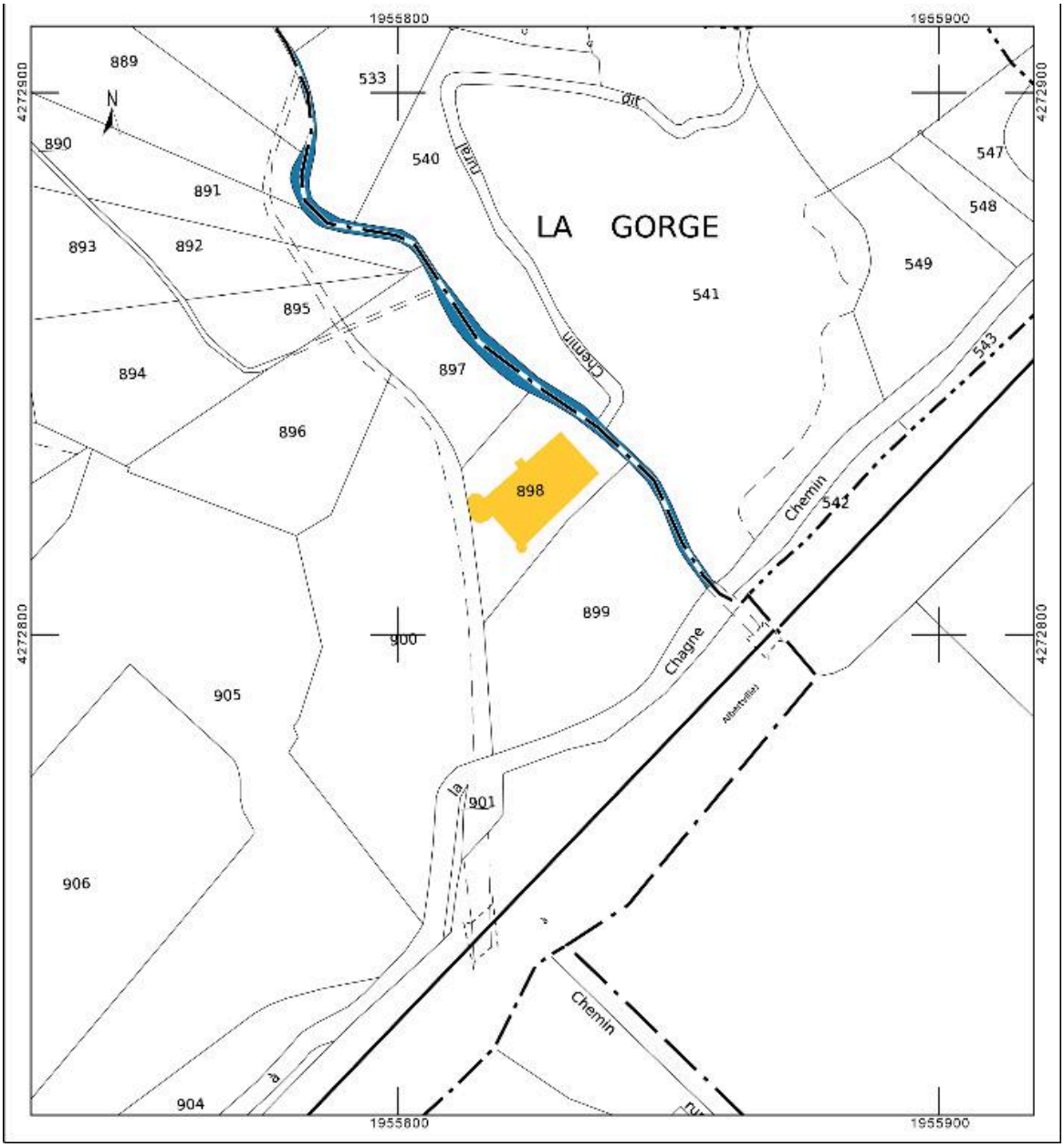

Cadastre actuel, 2014.

IVR82_20147303790NUCA
Auteur du document reproduit : Clara Bérelle
© Ministère des finances, CIDF, Service du cadastre
reproduction soumise à autorisation du titulaire des droits d'exploitation