Rhône-Alpes, Savoie
Le Châtelard
Le Martinet Le Villaret rouge

Martinet et moulin à farine Armenjon puis moulin Gaime actuellement vestiges

Références du dossier

Numéro de dossier : IA73002812
Date de l'enquête initiale : 2013
Date(s) de rédaction : 2013
Cadre de l'étude : enquête thématique départementale Patrimoine hydraulique des Pays de Savoie
Degré d'étude : recensé

Désignation

Dénomination : moulin à farine, martinet

Compléments de localisation

Milieu d'implantation : isolé
Réseau hydrographique : Ruisseau d'Aillon ; bassin-versant du Chéran
Références cadastrales : 2013, A, 132

Historique

Le hameau du Villaret Rouge au Châtelard appartenait autrefois à l'Abbaye du Betton. A la fin du XVIIe, les familles du Villaret Rouge, dont les Armenjon (ou Arminjon) obtiennent de l'abbaye « La jouissance des terres, prés, bois, pâturages, maisons, granges, four, forge, martinet, moulins et foulons » en échange d'une redevance annuelle. L'exploitation des terres est répartie entre les habitants du village. Le hameau du Villaret Rouge sera affranchi par l'Abbaye du Betton en 1782 (FR.AD073, 191E dépôt 7).
Le moulin a probablement été fondé et exploité par la famille Armenjon qui possédait le martinet du Villaret Rouge (IA73002811) situé juste en amont du site. Un moulin et un martinet appartenant à Jean Arminjon (bourgeois de Chambéry) apparaissent sur la mappe sarde de 1733 au Mas des Côtes (moulin : parcelle 3248, martinet : parcelle 3249). Par acte du 24 janvier 1878, la propriété est vendue par la famille Armenjon à François Gaime (ou Gaimoz). Un seul des deux bâtiments est toujours visible sur le premier cadastre français de 1882 (section A, feuille 1, parcelle 5). Il s'agit d'un moulin.
Le site est mentionné dans le recensement des moulins de 1917 qui précise qu'il ne fonctionne plus pour des questions de partage de biens familiaux (FR.AD073, 284 R 1). Ce document indique que le moulin dispose d'une puissance de 4 chevaux. Sur le recensement des moulins de 1923, le moulin est décrit comme « hors d'usage - en démolition ». Il n'apparait plus sur le recensement de 1924. Actuellement, l'ancien moulin est en ruine.

Période(s) principale(s) : 2e quart 18e siècle ()
Dates : 1733 (daté par source)

Description

Le site est implanté en rive gauche du ruisseau d'Aillon. Il était alimenté par le canal du Martinet dont le tracé est toujours identifiable. Actuellement le moulin est en ruine mais les contours du bâtiment en pierre et l'arrivée du bief sont toujours visibles.

Eléments descriptifs

Matériau(x) du gros-oeuvre, mise en oeuvre et revêtement : pierre
Couvrements :

Énergies : énergie hydraulique : produite sur place

Typologies et état de conservation

État de conservation : vestiges

Statut, intérêt et protection

La commune du Châtelard se trouve dans le PNR des Bauges.
Le moulin faisait partie d'une succession de sites alimentés par la même dérivation : le martinet du Villaret Rouge (IA73002811), la martinette de Plan d'Aillon (IA73002813) et les moulins Armenjon ou moulins Grenadier (IA73002814).
Les vestiges du moulin se trouvent dans une zone boisée, au bord du chemin menant à la cascade du Pissieu.

Sites de protection : parc naturel régional
Statut de la propriété : propriété privée

Références documentaires

Documents d'archive

- **FR.AD073, C2592, 1733.**
  FR.AD073, C2592, Cadastre de 1728, Châtelard (le), 196, Vue 4, 1733.
  AD Savoie : C2592

- **FR.AD073, 191E dépôt 7, 1740-1788.**
  FR.AD073, 191E dépôt 7, Archives communales : Châtelard (le) (1324-1795), Fief de l'abbaye du Bétton : mas du Villaret-Rouge. Affranchissement, 1740-1788.
  AD Savoie : 191E dépôt 7

- **FR.AD073, 81S32, Châtelard (Le), 1861-1935.**
  FR.AD073, 81S32, Service hydraulique. Le Châtelard. Affaires diverses (Chéran : barrage, etc.) (1861-1935). Usines et scieries : Lapierre-Miguet (le Châtelard et la Compôte, 1861-1870), Laperrière, Miguet (1865), Garin (Pommière, 1878), Blambert (Granges 1891), 1861-1935.
  AD Savoie : 81S32

- **FR.AD073, 3P 7086, 1882.**
  FR.AD073, 3P 7086, Premier cadastre français, Châtelard (le), Section A, feuille 1, 1882.
  AD Savoie : 3P 7086

- **FR.AD073, 284 R 1, Châtelard (Le), 1917.**
  FR.AD073, 284 R 1, Moulins : recensements, Châtelard (Le), 1917.
  AD Savoie : 284 R 1

- **FR.AD073, 284 R 1, Châtelard (Le), 1923.**
  FR.AD073, 284 R 1, Moulins : recensements, Châtelard (Le), 1923.
  AD Savoie : 284 R 1

- **FR.AD073, 284 R 1, Châtelard (Le), 1924.**
  FR.AD073, 284 R 1, Moulins : recensements, Châtelard (Le) 1924.
  AD Savoie : 284 R 1

- **FR.AD073, 3P 7087, 1962.**
  FR.AD073, 3P 7087, Cadastre rénové, Châtelard (le), Section A, feuille 1, 1962.
  AD Savoie : 3P 7087

- **FR.AD073, J1706, Châtelard (le), 1999.**
  FR.AD073 sous-série J1706, Inventaire des moulins de Savoie. Association des amis des moulins savoyards. Nicole Gotteland, Louis Crabières, commune Châtelard (le), 1999.
  AD Savoie : J1706

Bibliographie

- **P. Paillard (dir.), Histoire des communes savoyardes : Aix-les-Bains et ses environs, Les Bauges, La Chartreuse, La Combe de Savoie, Montmélian, T.2, 1984.**
  PAILLARD, Philippe (dir.), Histoire des communes savoyardes. Tome 2 : Aix-les-Bains et ses environs. Les Bauges - La Chartreuse - La Combe de Savoie - Montmélian, Roanne, Le Coteau : éditions Horvath, 1984.

- **H.Bouvier, Histoire du Châtelard en Bauges, 1997.**
  H.Bouvier, Histoire du Châtelard en Bauges, La fontaine de Siloë, Montmélian, 1997.
  p.57, 63, 199.

Illustrations

Cadastre de 1728, Châtelard (le), 1732 196, Vue 4 (FR.AD073, C2592).
IVR84_20167302689NUCA

Premier cadastre français, Châtelard (le), 1882 Section A, feuille 1 (FR.AD073, 3P 7086).
IVR82_20137301697NUCA

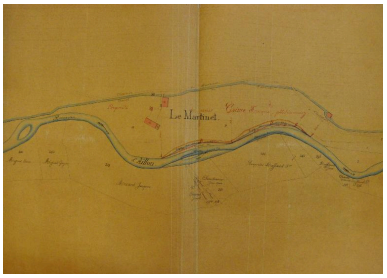

Plan accompagnant une demande d'autorisation de construire divers barrages au lieu-dit "Martinet", 1885.
IVR82_20137301698NUCA

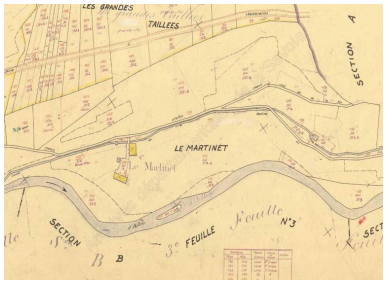

Cadastre rénové, Châtelard (le), 1962 Section A, feuille 1 (FR.AD073, 3P 7087).
IVR82_20137301699NUCA

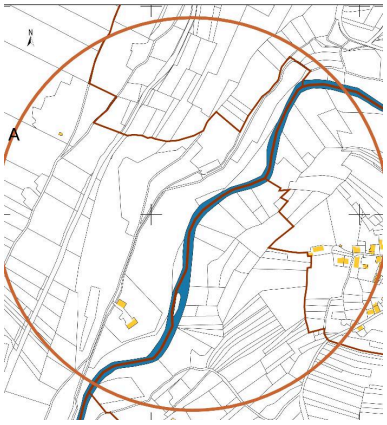

Cadastre actuel, 2013.
IVR82_20137301700NUCA

Vestiges du site.
Phot. Clara Bérelle
IVR82_20137301706NUCA

Vue de l'arrivée du bief.
Phot. Clara Bérelle
IVR82_20137301707NUCA

Dossiers liés

Dossiers de synthèse :
Patrimoine hydraulique de la Savoie : présentation de l'étude départementale (IA00141274) Rhône-Alpes, Savoie, Savoie
Oeuvre(s) contenue(s) :
Oeuvre(s) en rapport :
Paysage du bassin-versant du Chéran (IA73002793) Rhône-Alpes, Savoie, Le Châtelard

Auteur(s) du dossier : Clara Bérelle
Copyright(s) : © Région Rhône-Alpes, Inventaire général du patrimoine culturel ; © Assemblée des Pays de Savoie

Cadastre de 1728, Châtelard (le), 1732 196, Vue 4 (FR.AD073, C2592).

IVR84_20167302689NUCA
© Archives départementales de la Savoie
reproduction soumise à autorisation du titulaire des droits d'exploitation

Premier cadastre français, Châtelard (le), 1882 Section A, feuille 1 (FR.AD073, 3P 7086).

IVR82_20137301697NUCA
© Archives départementales de la Savoie
reproduction soumise à autorisation du titulaire des droits d'exploitation

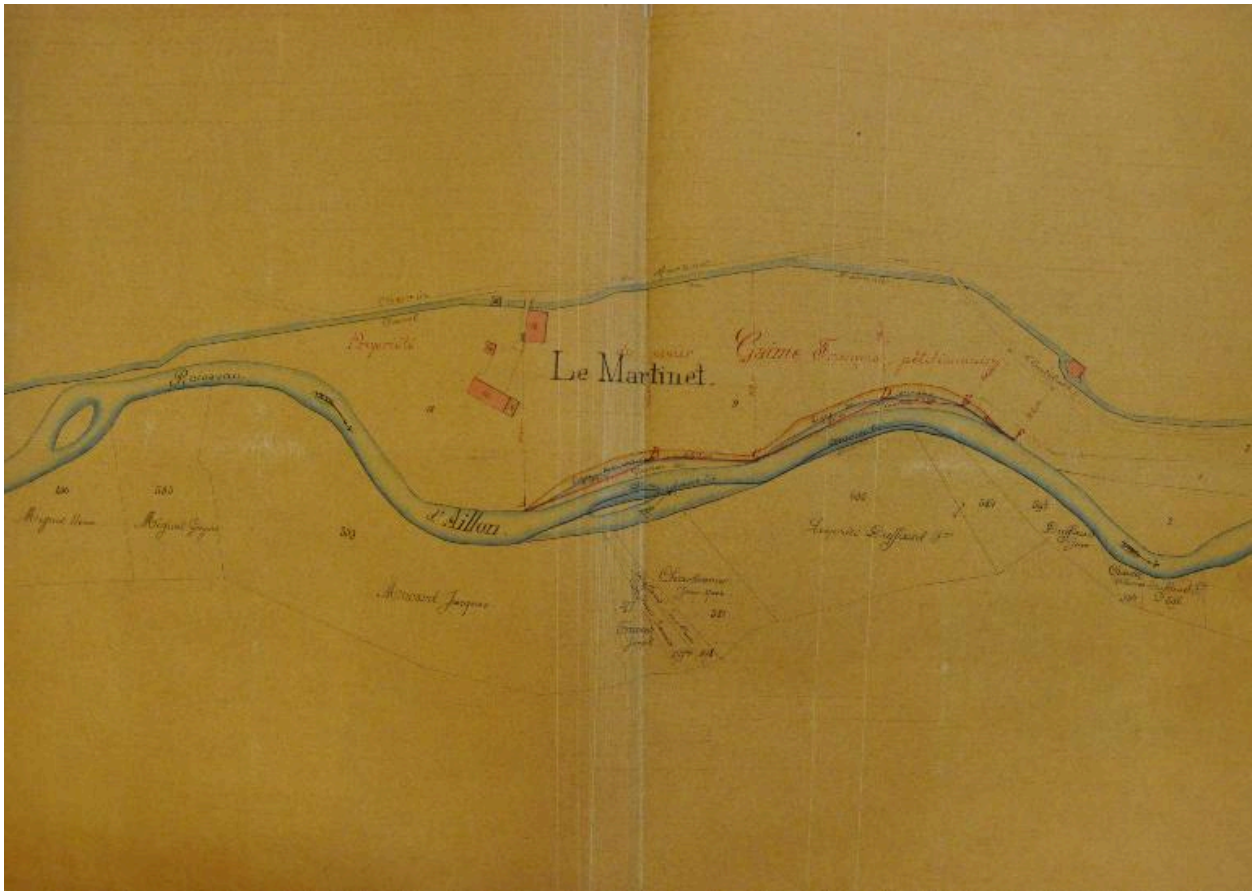

Plan accompagnant une demande d'autorisation de construire divers barrages au lieu-dit "Martinet", 1885.

IVR82_20137301698NUCA
© Archives départementales de la Savoie
reproduction soumise à autorisation du titulaire des droits d'exploitation

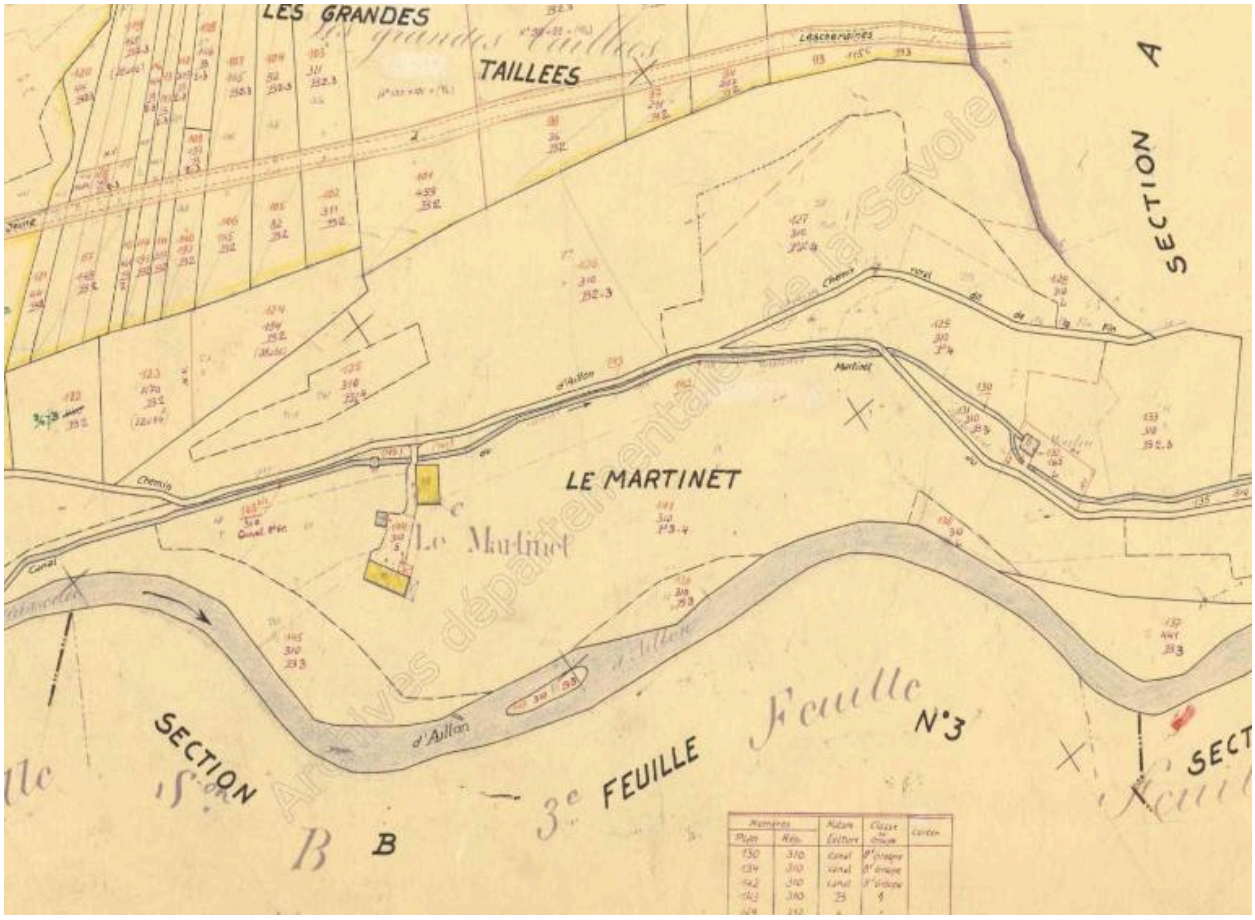

Cadastre rénové, Châtelard (le), 1962 Section A, feuille 1 (FR.AD073, 3P 7087).

IVR82_20137301699NUCA
© Archives départementales de la Savoie
reproduction soumise à autorisation du titulaire des droits d'exploitation

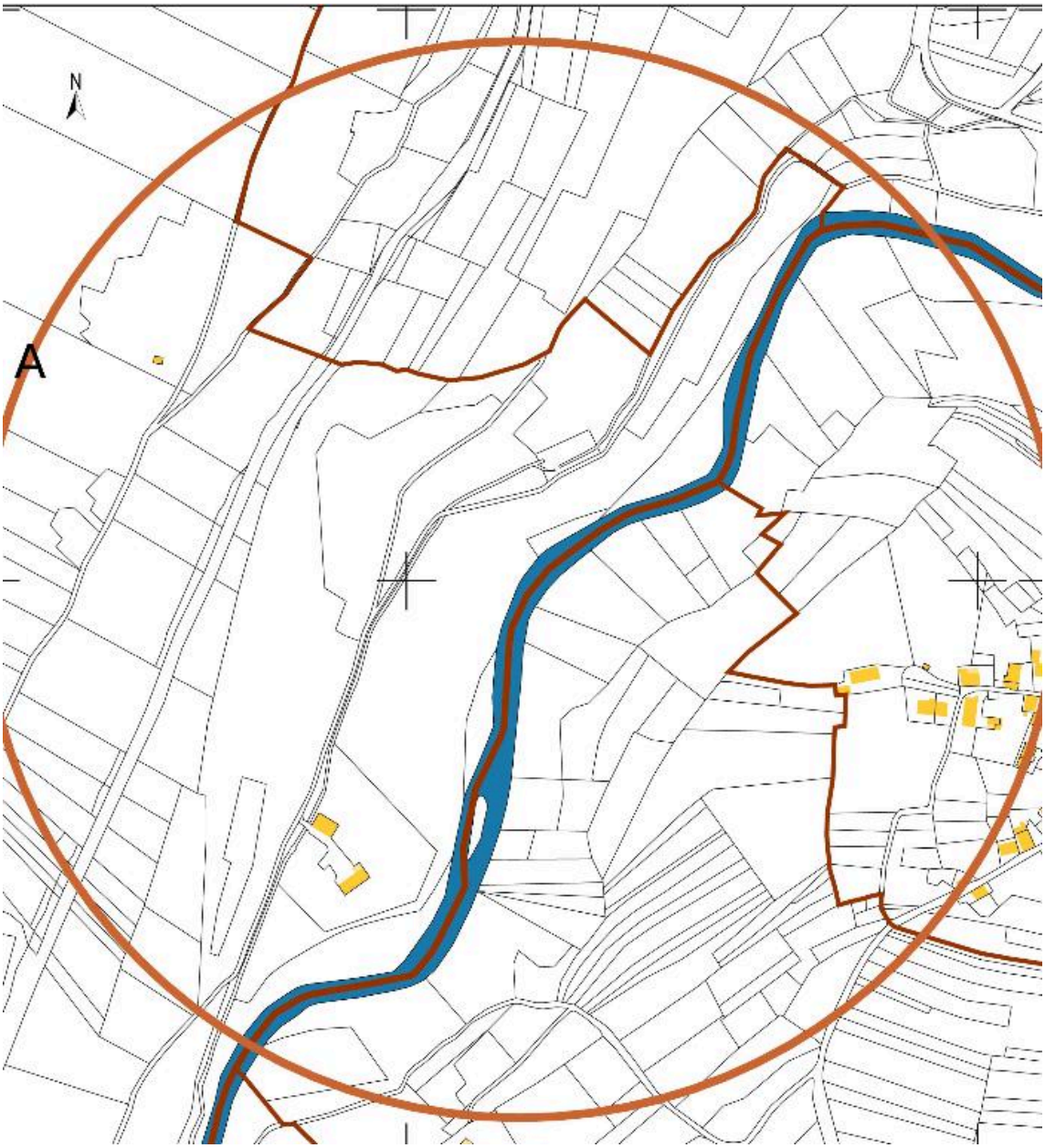

Cadastre actuel, 2013.

IVR82_20137301700NUCA
© Ministère des finances, CIDF, Service du cadastre
reproduction soumise à autorisation du titulaire des droits d'exploitation

Vestiges du site.

IVR82_20137301706NUCA
Auteur de l'illustration : Clara Bérelle
© Région Rhône-Alpes, Inventaire général du patrimoine culturel ; © Assemblée des Pays de Savoie
reproduction soumise à autorisation du titulaire des droits d'exploitation

Vue de l'arrivée du bief.

IVR82_20137301707NUCA
Auteur de l'illustration : Clara Bérelle
© Région Rhône-Alpes, Inventaire général du patrimoine culturel ; © Assemblée des Pays de Savoie
reproduction soumise à autorisation du titulaire des droits d'exploitation