Lyon 1er
8 place des Terreaux

Cinéma *Les Terreaux*, puis *Lextrat*, puis *Le Zoom*

Références du dossier

Numéro de dossier : IA69004616
Date de l'enquête initiale : 2012
Date(s) de rédaction : 2013
Cadre de l'étude : inventaire topographique Inventaire de la Ville de Lyon
Degré d'étude : recensé

Désignation

Dénomination : cinéma
Appellation : Les Terreaux

Compléments de localisation

Milieu d'implantation : en ville
Références cadastrales : 1999, AT, 59. partie sud

Historique

Installé au rez-de-chaussée de l'ancien Hôtel de Milan vers 1913-1914, le cinéma prend en 1930 le nom de *Lextrat* lors de sa reconversion au cinéma parlant, puis de *Zoom* en 1972. La salle ferme définitivement en 1988. Actuellement, un restaurant occupe la plus grande partie de la surface du rez-de-chaussée et de la cour.

Période(s) secondaire(s) : 1er quart 20e siècle ()

Description

L'implantation de la salle de cinéma se fait par annexion de la cour, dont le niveau du rez-de-chaussée est couvert d'un toit en terrasse ; la salle est reliée à la voie publique par un espace d'accueil occupant le rez-de-chaussée de l'immeuble.

Eléments descriptifs

Matériau(x) du gros-oeuvre, mise en oeuvre et revêtement : calcaire, moellon
Matériau(x) de couverture : zinc en couverture

Références documentaires

Documents figurés

- **Cinéma Le Zoom. Plan du rez-de-chaussée et coupe longitudinale, 1980. AC Lyon, 404 W 25**
  Cinéma le Zoom. Plan du rez-de-chaussée et coupe longitudinale, état des lieux. Tirage ozalyd, 1980 (AC Lyon, 404 W 25)
  AC Lyon : 404 W 25

Bibliographie

- **[Exposition. Lyon. 1995]. Les cinémas de Lyon : 1895-1995 1er juin-31 juillet 1995. Lyon, 1995.**

[Exposition. Lyon. 1995]. **Les cinémas de Lyon : 1895-1995** : exposition organisée par les Archives municipales de Lyon, présentée au Palais Saint-Jean, 1er juin-31 juillet 1995. Réd. J.-M. Dureau et al. Lyon, 1995.
p. 29

Illustrations

Vue générale de l'immeuble
8 place des Terreaux
Phot. Eric Dessert
IVR82_20126901838NUCA

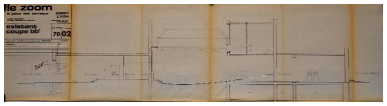

Plan du rez-de-chaussée,
état des lieux, 1980
Phot. Catherine Guégan
IVR82_20136902094NUCA

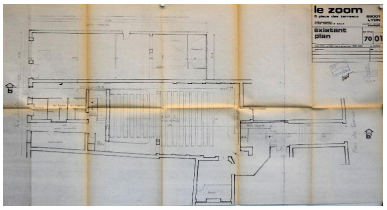

Coupe longitudinale,
état des lieux, 1980
Phot. Catherine Guégan
IVR82_20136902095NUCA

Dossiers liés

Est partie constituante de : Hôtel de voyageurs, dit Hôtel de Milan, actuellement immeuble (IA69004579) Rhône-Alpes, Rhône, Lyon 1er, 8 place des Terreaux

Auteur(s) du dossier : Catherine Guégan
Copyright(s) : © Région Rhône-Alpes, Inventaire général du patrimoine culturel ; © Ville de Lyon

Vue générale de l'immeuble 8 place des Terreaux

IVR82_20126901838NUCA
Auteur de l'illustration : Eric Dessert
© Région Rhône-Alpes, Inventaire général du patrimoine culturel ; © Ville de Lyon
reproduction soumise à autorisation du titulaire des droits d'exploitation

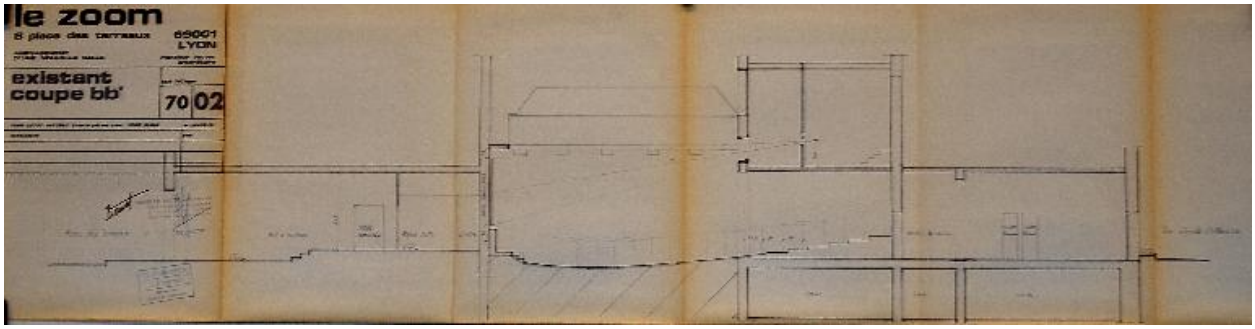

Plan du rez-de-chaussée, état des lieux, 1980

Référence du document reproduit :

- **Cinéma Le Zoom. Plan du rez-de-chaussée et coupe longitudinale, 1980. AC Lyon, 404 W 25**
  Cinéma le Zoom. Plan du rez-de-chaussée et coupe longitudinale, état des lieux. Tirage ozalyd, 1980 (AC Lyon, 404 W 25)
  AC Lyon : 404 W 25

IVR82_20136902094NUCA
Auteur de l'illustration : Catherine Guégan
© Région Rhône-Alpes, Inventaire général du patrimoine culturel ; © Ville de Lyon
reproduction soumise à autorisation du titulaire des droits d'exploitation

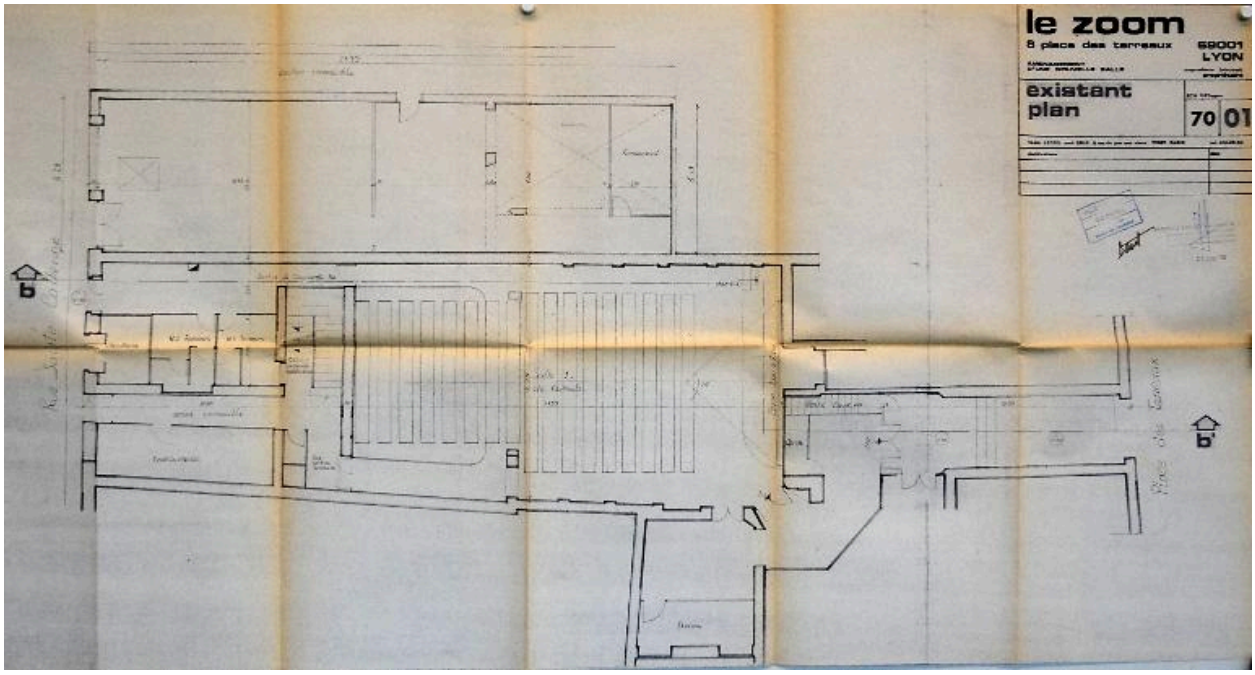

Coupe longitudinale, état des lieux, 1980

Référence du document reproduit :

- **Cinéma Le Zoom. Plan du rez-de-chaussée et coupe longitudinale, 1980. AC Lyon, 404 W 25**
  Cinéma le Zoom. Plan du rez-de-chaussée et coupe longitudinale, état des lieux. Tirage ozalyd, 1980 (AC Lyon, 404 W 25)
  AC Lyon : 404 W 25

IVR82_20136902095NUCA
Auteur de l'illustration : Catherine Guégan
© Région Rhône-Alpes, Inventaire général du patrimoine culturel ; © Ville de Lyon
reproduction soumise à autorisation du titulaire des droits d'exploitation