Rhône-Alpes, Loire
Savigneux
Chantemerle
rue de Lyon

Tuilerie Pinton, puis Bégonnet, puis Coudière (détruite)

Références du dossier

Numéro de dossier : IA42003466
Date de l'enquête initiale : 2007
Date(s) de rédaction : 2013
Cadre de l'étude : inventaire topographique
Degré d'étude : repéré

Désignation

Dénomination : tuilerie
Appellation : tuilerie Pinton, tuilerie Coudière

Compléments de localisation

Milieu d'implantation : en village
Références cadastrales : [180 ?] , C, 126. Edifice autrefois isolé

Historique

Le Registre des augmentations cadastrales signale à l'année 1844 la construction d'une tuilerie pour le tuilier Pinton, achevée en 1841 ; en 1846, sa maison, achevée en 1843, devient à son tour imposable. Les archives départementales conservent un plan-masse de l'édifice en projet. Il est ensuite représenté sur les plans établis à l'occasion de la construction du canal du Forez, en 1885-1886, dont l'emprise occupe une grande partie de la carrière de la tuilerie. A cette époque la tuilerie appartient à Pierre Bégonnet, épicier à Champdieu, puis à sa veuve. Les bâtiments de la tuilerie sont démolis peu après et remplacés par ceux de la minoterie Peyer (voir IA42003461). La tuilerie appartenait alors au tuilier Coudière.

Période(s) principale(s) : 2e quart 19e siècle
Dates : 1841 (daté par source)

Description

L'édifice comprenait une maison d'habitation et un hangar sur poteaux. La carrière était située de l'autre côté de la route.

Eléments descriptifs

Typologies et état de conservation

État de conservation : détruit

Statut, intérêt et protection

Statut de la propriété : propriété privée

Références documentaires

Documents d'archive

- **AC Savigneux. Cadastre. Registre présentant les augmentations et les diminutions survenues dans les** AC Savigneux. **Cadastre. Registre présentant les augmentations et les diminutions survenues dans les contenances et les revenus portés sur les matrices cadastrales** [1830-1885].

- **AC Savigneux. Registre des délibérations du conseil municipal du 3 mars 1887 au 14 avril 1912.** AC Savigneux. Registre des délibérations du conseil municipal du 3 mars 1887 au 14 avril 1912. **Délibération du 22 août 1909**. Demande de MM. Peyer Frères et Henri Clavelloux pour acquérir le sol de l'ancien chemin rural situé entre les immeubles de ces deux propriétaires. M. Peyer souhaite remplacer le chemin situé entre le moulin et l'ancienne tuilerie Coudière, qu'il a achetée, et le remplacer par un autre, situé rive gauche du canal et allant à la route de Lyon. Accordé.

Documents figurés

- **Plan d'un emplacement appartenant au sieur Pioche Jean, maître tuilier, situé sur la commune de** **Plan d'un emplacement appartenant au sieur Pioche Jean, maître tuilier, situé sur la commune de Montbrison, et devant servir pour une tuilerie** / François Pioche (dessinateur). 1 dess. : encre et lavis rose sur papier. Éch. 1:1000. 2e quart 19e siècle (AD Loire. Série 5M : 345, Pl 1-2. Montbrison). Signé : M. François Pioche. La localisation à Montbrison est erronée. Le chemin de fer de Montbrison à Montrond est représenté le long de la route départementale n°1 de Montbrison à Lyon.

- **Ministère de l'Agriculture. Ponts et chaussées. Canal du Forez. Branche principale. Construction de** **Ministère de l'Agriculture. Ponts et chaussées. Canal du Forez. Branche principale. Construction de la 5e partie dite de Montbrison. 2e lot d'adjudication compris entre la RD n°1 et le domaine de Villeroy. Commune de Savigneux. Expropriation pour cause d'utilité publique**... Dressé par l'ingénieur ordinaire soussigné, à Montbrison le 28 octobre 1885 / 1 dess. : encre et lavis colorés sur calque toilé ; éch. 1:1000 ; h. 31 cm, la. 21 cm x 11 plis. 1885 (A. SMIF, Montbrison. Carton 210. Dossier 3917. Pièce 5). - plan-masse de la tuilerie appartenant à Bégonnet Pierre, épicier à Champdieu (carrière de la tuilerie) - plans-masse du siphon, acqueduc, école communale, abattoir.

- **Ministère de l'Agriculture. Ponts et chaussées. Canal du Forez. Branche principale. Construction de** **Ministère de l'Agriculture. Ponts et chaussées. Canal du Forez. Branche principale. Construction de la 5e partie dite de Montbrison. 2e lot d'adjudication compris entre la RD n°1 et le domaine de Villeroy. Dessin des ouvrages d´art. Type de ponceau pour la traversée du canal de la RD 1 applicable au profil n°4-4 bis. Plan de détail aux abords de la tuilerie à Mme Vve Bégonnet**... Dressé par l´ingénieur ordinaire soussigné, à Montbrison le 16 juin 1886 ; signé Mondet / Mondet (ingénieur des Ponts et chaussées). 1 dess. : encre et lavis colorés sur calque toilé ; éch. 1:1000 ; h. 31 cm, la. 103 cm (plié accordéon). 1886 (A. SMIF, Montbrison. Carton 211. Dossier 3919. Pièce 14).

Bibliographie

- **Savigneux hier et aujourd'hui. LATTA, Claude (dir.). Malesherbes : Maury imprimeur SAS, 2005** **Savigneux hier et aujourd'hui**. LATTA, Claude (dir.). Malesherbes : Maury imprimeur SAS, 2005 p. 66-69

Illustrations

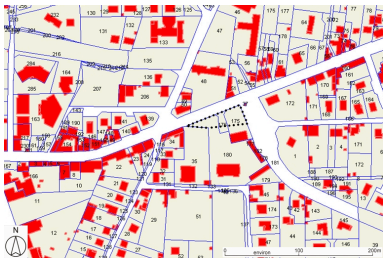

Plan de situation, sur fond de plan cadastral, section AZ, échelle originale 1:1000. Source : Direction générale des Finances Publiques - Cadastre ; mise à jour : 2009. Dess. Caroline Guibaud IVR82_20144200099NUD



Plan d'un emplacement appartenant au sieur Pioche Jean, maître tuilier, situé sur la commune de Montbrison, et devant servir pour une tuilerie. 1 dess. Encre et lavis rose sur papier. Éch. 1:1000. 2e quart 19e siècle. AD Loire. 5M : 345, Pl 1-2 Phot. Caroline Guibaud IVR82_20134204451NUCA

Canal du Forez. Branche principale. Construction de la 5e partie dite de Montbrison... Savigneux. Expropriation... [traversée du Bourg de Savigneux]. 1885. Phot. Eric Dessert IVR82_20084200028NUCA

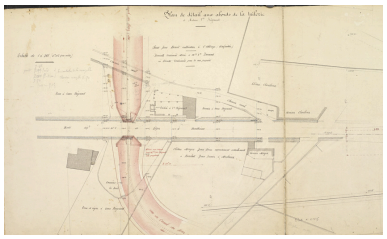

Canal du Forez. Branche principale. Construction de la 5e partie dite de Montbrison... Plan de détail aux abords de la tuilerie à Mme Vve Bégonnet. Phot. Eric Dessert IVR82_20084200005NUCA

Dossiers liés

Dossiers de synthèse :
Présentation de la commune de Savigneux (IA42001384) Savigneux
Oeuvre(s) contenue(s) :
Oeuvre(s) en rapport :
La route de Lyon (IA42003465) Savigneux, rue de Lyon

Auteur(s) du dossier : Caroline Guibaud, Thierry Monnet
Copyright(s) : © Région Rhône-Alpes, Inventaire général du patrimoine culturel ; © Conseil général de la Loire

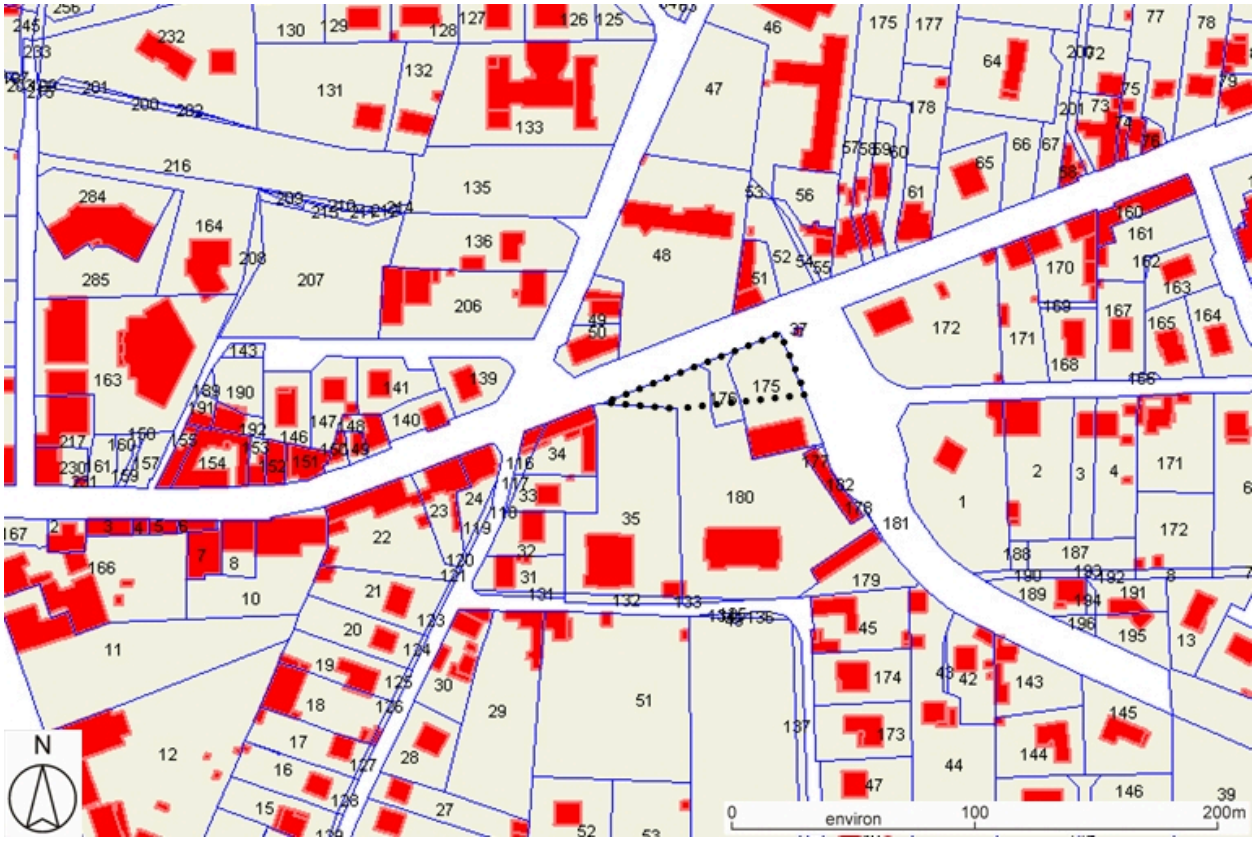

Plan de situation, sur fond de plan cadastral, section AZ, échelle originale 1:1000. Source : Direction générale des Finances Publiques - Cadastre ; mise à jour : 2009.

IVR82_20144200099NUD
Auteur de l'illustration : Caroline Guibaud
Technique de relevé : reprise de fond ;
© Région Rhône-Alpes, Inventaire général du patrimoine culturel ; © Ministère des finances, CIDF, Service du cadastre
reproduction soumise à autorisation du titulaire des droits d'exploitation

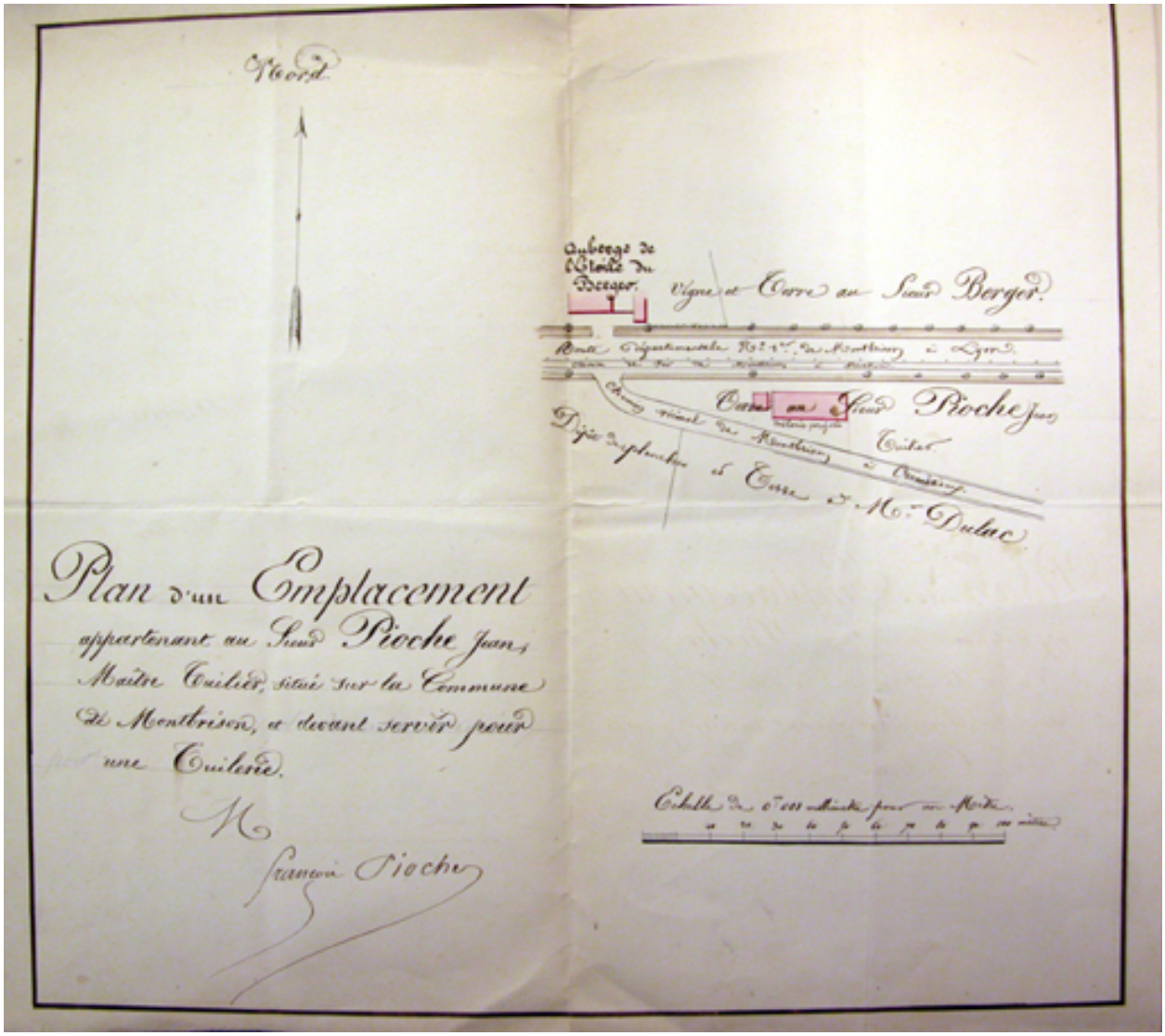

Plan d'un emplacement appartenant au sieur Pioche Jean, maître tuilier, situé sur la commune de Montbrison, et devant servir pour une tuilerie. 1 dess. Encre et lavis rose sur papier. Éch. 1:1000. 2e quart 19e siècle. AD Loire. 5M : 345, Pl 1-2

Référence du document reproduit :

- **Plan d'un emplacement appartenant au sieur Pioche Jean, maître tuilier, situé sur la commune de Plan d'un emplacement appartenant au sieur Pioche Jean, maître tuilier, situé sur la commune de Montbrison, et devant servir pour une tuilerie** / François Pioche (dessinateur). 1 dess. : encre et lavis rose sur papier. Éch. 1:1000. 2e quart 19e siècle (AD Loire. Série 5M : 345, Pl 1-2. Montbrison). Signé : M. François Pioche. La localisation à Montbrison est erronée. Le chemin de fer de Montbrison à Montrond est représenté le long de la route départementale n°1 de Montbrison à Lyon.

IVR82_20134204451NUCA
Auteur de l'illustration : Caroline Guibaud
Date de prise de vue : 2007
© Région Rhône-Alpes, Inventaire général du patrimoine culturel ; © Archives départementales de la Loire
reproduction soumise à autorisation du titulaire des droits d'exploitation

Canal du Forez. Branche principale. Construction de la 5e partie dite de Montbrison... Savigneux. Expropriation... [traversée du Bourg de Savigneux]. 1885.

Référence du document reproduit :

- **Ministère de l'Agriculture. Ponts et chaussées. Canal du Forez. Branche principale. Construction de Ministère de l'Agriculture. Ponts et chaussées. Canal du Forez. Branche principale. Construction de la 5e partie dite de Montbrison. 2e lot d'adjudication compris entre la RD n°1 et le domaine de Villeroy. Commune de Savigneux. Expropriation pour cause d'utilité publique**... Dressé par l'ingénieur ordinaire soussigné, à Montbrison le 28 octobre 1885 / 1 dess. : encre et lavis colorés sur calque toilé ; éch. 1:1000 ; h. 31 cm, la. 21 cm x 11 plis. 1885 (A. SMIF, Montbrison. Carton 210. Dossier 3917. Pièce 5). - plan-masse de la tuilerie appartenant à Bégonnet Pierre, épicier à Champdieu (carrière de la tuilerie) - plans-masse du siphon, acqueduc, école communale, abattoir.

- **Ministère de l'Agriculture. Ponts et chaussées. Canal du Forez. Branche principale. Construction de Ministère de l'Agriculture. Ponts et chaussées. Canal du Forez. Branche principale. Construction de la 5e partie dite de Montbrison. 2e lot d'adjudication compris entre la RD n°1 et le domaine de Villeroy. Commune de Savigneux. Expropriation pour cause d'utilité publique**... Dressé par l'ingénieur ordinaire soussigné, à Montbrison le 28 octobre 1885 / 1 dess. : encre et lavis colorés sur calque toilé ; éch. 1:1000 ; h. 31 cm, la. 21 cm x 11 plis. 1885 (A. SMIF, Montbrison. Carton 210. Dossier 3917. Pièce 5). - plan-masse de la tuilerie appartenant à Bégonnet Pierre, épicier à Champdieu (carrière de la tuilerie) - plans-masse du siphon, acqueduc, école communale, abattoir.

IVR82_20084200028NUCA
Auteur de l'illustration : Eric Dessert
© Région Rhône-Alpes, Inventaire général du patrimoine culturel ; © Archives du SMIF, Montbrison
reproduction soumise à autorisation du titulaire des droits d'exploitation

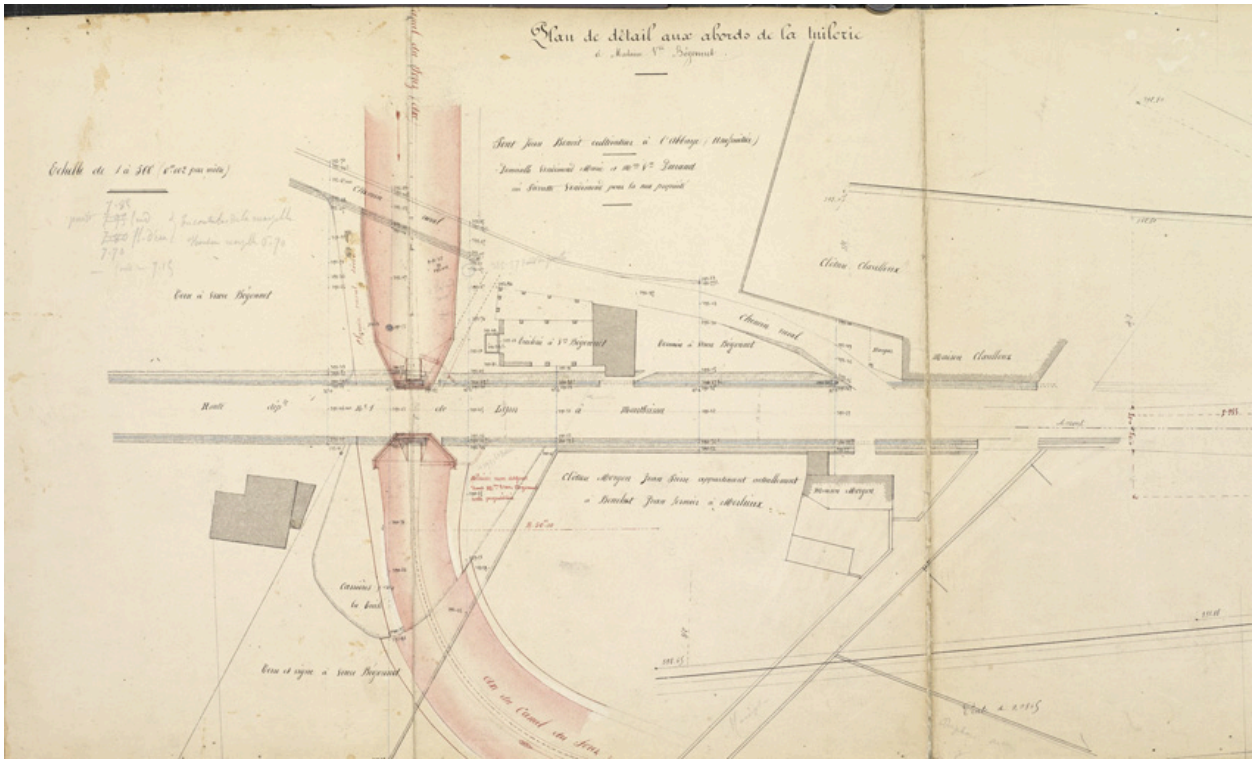

Canal du Forez. Branche principale. Construction de la 5e partie dite de Montbrison... Plan de détail aux abords de la tuilerie à Mme Vve Bégonnet.

Référence du document reproduit :

- **Ministère de l'Agriculture. Ponts et chaussées. Canal du Forez. Branche principale. Construction de** Ministère de l'Agriculture. Ponts et chaussées. Canal du Forez. Branche principale. Construction de la **5e partie dite de Montbrison. 2e lot d'adjudication compris entre la RD n°1 et le domaine de Villeroy. Dessin des ouvrages d´art. Type de ponceau pour la traversée du canal de la RD 1 applicable au profil n°4-4 bis. Plan de détail aux abords de la tuilerie à Mme Vve Bégonnet**... Dressé par l´ingénieur ordinaire soussigné, à Montbrison le 16 juin 1886 ; signé Mondet / Mondet (ingénieur des Ponts et chaussées). 1 dess. : encre et lavis colorés sur calque toilé ; éch. 1:1000 ; h. 31 cm, la. 103 cm (plié accordéon). 1886 (A. SMIF, Montbrison. Carton 211. Dossier 3919. Pièce 14).

IVR82_20084200005NUCA
Auteur de l'illustration : Eric Dessert
© Région Rhône-Alpes, Inventaire général du patrimoine culturel ; © Archives du SMIF, Montbrison
reproduction soumise à autorisation du titulaire des droits d'exploitation