Rhône-Alpes, Loire
Montbrison
7-9 rue Saint-Jean

Immeuble

Références du dossier

Numéro de dossier : IA42001972
Date de l'enquête initiale : 2007
Date(s) de rédaction : 2012
Cadre de l'étude : inventaire topographique
Degré d'étude : repéré

Désignation

Dénomination : immeuble
Parties constituantes non étudiées : cour, boutique

Compléments de localisation

Milieu d'implantation : en ville
Références cadastrales : 1809, E, 699-700 ; 1986, BK, 931-961-932

Historique

L´immeuble actuel associe, d'après le plan des maisons et jardins du quartier Simon Boyer en 1777, les maisons des Sr Jambin et Bonnefoi ainsi que l'hoirie de M Salle qui comprend une maison avec jardin et son « entrée ou passage ». Le plan de la Traversée de Montbrison de 1780 mentionne au n° 21 la maison de M. Jambin, à 2 étages, en « pisé bon » et deux parcelles à M. Bonnefoi à 2 étages ; l´une au n° 20 est en « pisé bon, neuve » l'autre au n° 19, en « moilon, brique, neuve ». En 1809 cet ensemble compte une maison (E 699) à Durand, médecin, et une maison à Jean-Marie Farjon (E 700). Aujourd'hui, l´édifice présente deux corps de bâtiment disposés en L ; ils sont desservis par un vestibule et un escalier communs. Les élévations sur cour conservent des ouvertures en arc segmentaire de la fin du 18e siècle (en 1780 les maisons Bonnefoi sont neuves). La façade sur rue est datable du milieu du 19e siècle comme les maisons qui lui sont mitoyennes ; leurs élévations ayant été reconstruites après l´élargissement de la rue Saint-Jean, entre les années 1847 et 1865.

Période(s) principale(s) : 4e quart 18e siècle, milieu 19e siècle

Description

Le bâtiment sur rue compte quatre travées dont trois sur le corps parallèle à la rue (A) et une sur le corps en retour sur cour (B). L´élévation sur rue présente des fenêtres rectangulaires à feuillures surmontées d´arc de décharge tandis que les deux élévations sur cour conservent des baies en arc segmentaire. Le long vestibule d´entrée du corps B dessert l´escalier tournant à retour avec jour situé dans le corps A. La 1ère volée en pierre, avec garde-corps en fer forgé, se prolonge par deux volées en bois et garde-corps en bois découpé. Les logements sont distribués par paliers de l´escalier et par coursières. Un balcon filant est installé contre l'élévation sur cour du corps (B).

Eléments descriptifs

Matériau(x) du gros-oeuvre, mise en oeuvre et revêtement : granite ; moellon
Matériau(x) de couverture : tuile creuse
Plan : plan régulier en L
Étage(s) ou vaisseau(x) : rez-de-chaussée, 2 étages carrés, étage en surcroît
Couvrements : voûte en berceau plein-cintre
Élévations extérieures : élévation à travées

Type(s) de couverture : toit à longs pans
Escaliers : escalier intérieur : escalier tournant à retours avec jour, en maçonnerie, en charpente

Typologies et état de conservation

Typologies : immeuble de type 3: immeuble à deux ou trois corps de bâtiments
État de conservation : remanié

Statut, intérêt et protection

Statut de la propriété : propriété privée

Références documentaires

Documents figurés

- **En la ville de Montbrison. Rue Simon Boyer. Plans des maisons et jardins. Par nous paraphé ne**
  En la ville de Montbrison. Rue Simon Boyer. Plans des maisons et jardins. Par nous paraphé ne varietur, ce trente un may mil sept cents soixante et dix sept, Matthieu expert, (s.l.). Papier en 3 feuilles, encre et lavis. Ech. 110 pieds de Roi, 93,5 x 42 cm, plan. (A. Diana, Montbrison : série C géo 149-1)

- **Généralité de Lyon - Département de la Loire. Traversée de Montbrison pour la route de Lyon en**
  Généralité de Lyon - Département de la Loire. Traversée de Montbrison pour la route de Lyon en Auvergne n° 8 en celle de Roanne en Languedoc n° 11. Encre, lavis. Approuvé à l'assemblée des Ponts et Chaussées conformément à la lettre de M de Cotte 1780. D'après l'état envoyé le 28 pluviôse an 6 [16 février 1798] par le Ministre de l'Intérieur pour l'établissement des barrières ; la classification de routes de ce département a été changée presque en entier. La route de Roanne en Languedoc n° 11 de l'itinéraire de la ci-devant Généralité de Lyon est partagée en deux routes dans le nouveau ; la 1ère de St Etienne à Montbrison 2e classe n° 2 et la 2me de Roanne à Montbrison 3e classe n°1. Et la route de Lyon en Auvergne n°8 de l'ancien itinéraire se trouve actuellement sous le n° 5 de la 2me classe et sous le nom de route de Clermont à Lyon par Ambert et Montbrison. À Montbrison le 23 nivôse an 7 [12 janvier 1799]. L'ingénieur en chef du département de la Loire. [signature illisible]. Nota. La route a été ouverte dans cette partie [.] de l'axe prolongée de la rue St Jean. C'est sans doute [.] d'après des projets approuvés depuis l'année 1780 V.S. [vieux style]. [.] ils ne sont pas à la disposition de l'ingénieur en chef [.] département de la Loire. (A. Diana, Montbrison : série C géo 143, feuilles A à O, photocopies)

- **Département de la Loire. Arrondissement de Montbrison. Canton de Montbrison. Commune de Montbrison.**
  Département de la Loire. Arrondissement de Montbrison. Canton de Montbrison. Commune de Montbrison. Parcellaire de 1809. Section E dite de la ville. Reboul, géomètre, Montbrison, 1809. Papier, encre brune, lavis bleu. Ech. 1/1250e. (AC Montbrison)

Illustrations

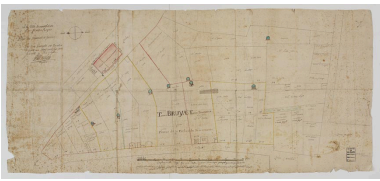

Plan des maisons et jardins, rue Simon Boyer en 1777. (A. Diana, Montbrison). Plan, 1777 B Diana Montbrison. C géo 149 (1) Phot. Eric Dessert IVR82_20064200857NUCA

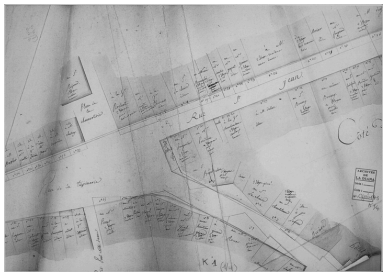

Plan de la Traversée de Montbrison en 1780, détail, feuille K-1 : n ° 19, 20 et 21 rue Saint-Jean. plan de 1780, photocopie B Diana Montbrison. C Géo 143 Phot. Eric Dessert

Extrait du plan cadastral de 1809, parcelle E 699. Dess. Simone Hartmann-Nussbaum IVR82_20124201349NUD

IVR82_20084200307NUC

Vue partielle sur rue.
Phot. Simone Hartmann-Nussbaum
IVR82_20124201352NUCA

Vue partielle depuis la rue Saint-Jean.
Phot. Simone Hartmann-Nussbaum
IVR82_20124201351NUCA

Elévation sur cour.
Phot. Simone Hartmann-Nussbaum
IVR82_20124201350NUCA

Départ de l'escalier en pierre, rampe en ferronnerie.
Phot. Simone Hartmann-Nussbaum
IVR82_20124201353NUCA

Deuxième volée de l'escalier en bois, rampe en bois découpé.
Phot. Simone Hartmann-Nussbaum
IVR82_20124201354NUCA



Rampe en bois découpé.
Phot. Simone Hartmann-Nussbaum
IVR82_20124201355NUCA

Dossiers liés

Dossiers de synthèse :
Les immeubles de la commune de Montbrison (IA42001306) Rhône-Alpes, Loire, Montbrison
Oeuvre(s) contenue(s) :
Oeuvre(s) en rapport :
Ville de Montbrison (IA42001310) Rhône-Alpes, Loire, Montbrison

Auteur(s) du dossier : Simone Hartmann-Nussbaum, Geneviève Jourdan
Copyright(s) : © Région Rhône-Alpes, Inventaire général du patrimoine culturel ; © Conseil général de la Loire

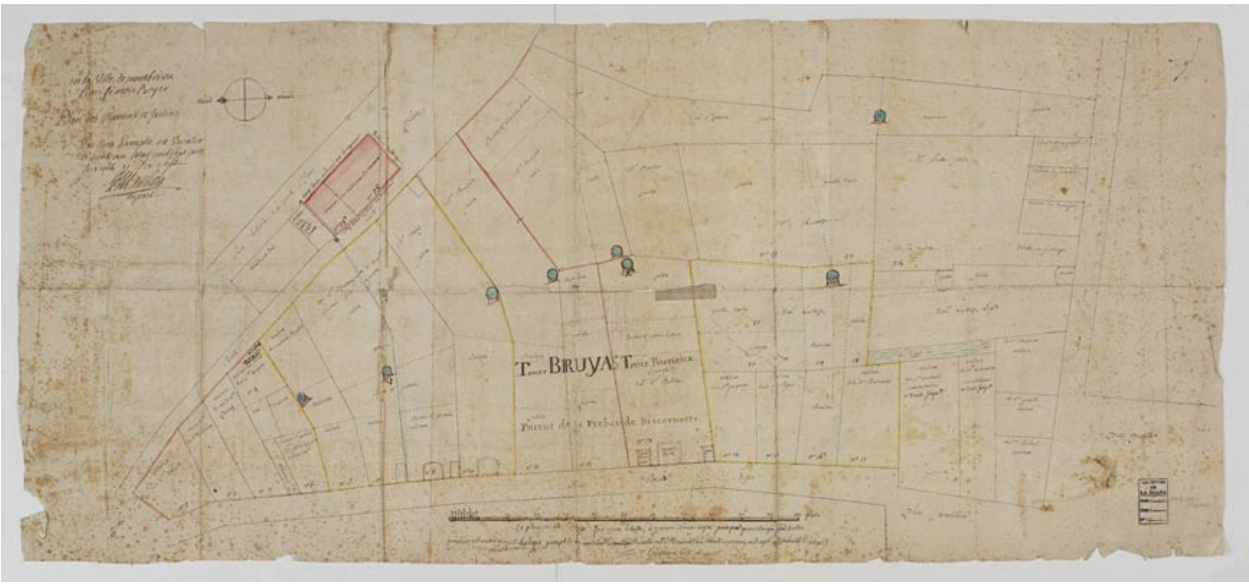

Plan des maisons et jardins, rue Simon Boyer en 1777. (A. Diana, Montbrison). Plan, 1777 B Diana Montbrison. C géo 149 (1)

Référence du document reproduit :

- **En la ville de Montbrison. Rue Simon Boyer. Plans des maisons et jardins. Par nous paraphé ne**
  En la ville de Montbrison. Rue Simon Boyer. Plans des maisons et jardins. Par nous paraphé ne varietur, ce trente un may mil sept cents soixante et dix sept, Matthieu expert, (s.l.). Papier en 3 feuilles, encre et lavis. Ech. 110 pieds de Roi, 93,5 x 42 cm, plan. (A. Diana, Montbrison : série C géo 149-1)

- **En la ville de Montbrison. Rue Simon Boyer. Plans des maisons et jardins. Par nous paraphé ne**
  En la ville de Montbrison. Rue Simon Boyer. Plans des maisons et jardins. Par nous paraphé ne varietur, ce trente un may mil sept cents soixante et dix sept, Matthieu expert, (s.l.). Papier en 3 feuilles, encre et lavis. Ech. 110 pieds de Roi, 93,5 x 42 cm, plan. (A. Diana, Montbrison : série C géo 149-1)

IVR82_20064200857NUCA
Auteur de l'illustration : Eric Dessert
© Région Rhône-Alpes, Inventaire général du patrimoine culturel ; © Bibliothèque de la Diana, Montbrison
reproduction soumise à autorisation du titulaire des droits d'exploitation

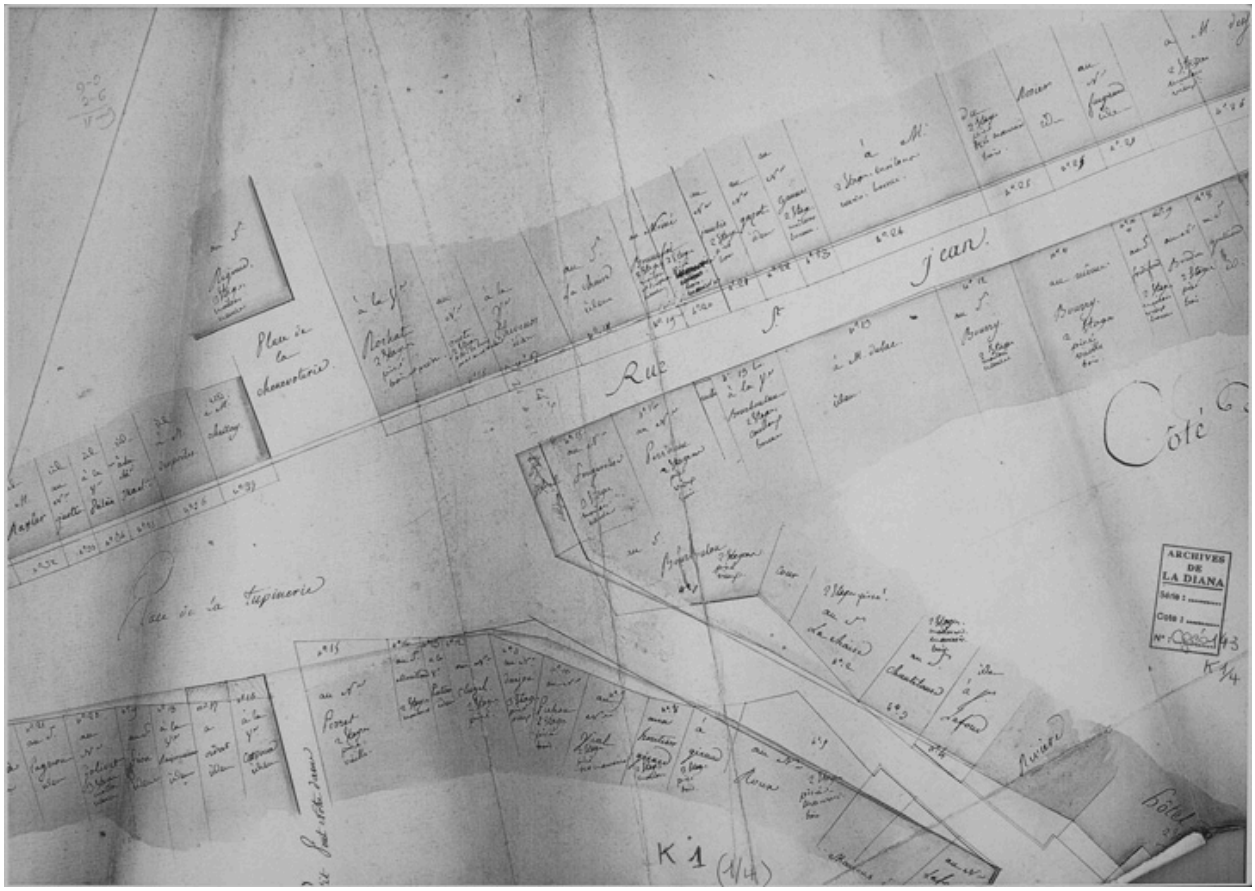

Plan de la Traversée de Montbrison en 1780, détail, feuille K-1 : n° 19, 20 et 21 rue Saint-Jean. plan de 1780, photocopie B Diana Montbrison. C Géo 143

IVR82_20084200307NUC
Auteur de l'illustration : Eric Dessert
Échelle : sans éch.
© Région Rhône-Alpes, Inventaire général du patrimoine culturel ; © Bibliothèque de la Diana, Montbrison
reproduction soumise à autorisation du titulaire des droits d'exploitation

Extrait du plan cadastral de 1809, parcelle E 699.

IVR82_20124201349NUD
Auteur de l'illustration : Simone Hartmann-Nussbaum
Technique de relevé : reprise de fond ; Échelle : 1/1250e
© Région Rhône-Alpes, Inventaire général du patrimoine culturel ; © Archives départementales de la Loire
reproduction soumise à autorisation du titulaire des droits d'exploitation

Vue partielle sur rue.

IVR82_20124201352NUCA
Auteur de l'illustration : Simone Hartmann-Nussbaum
Date de prise de vue : 2007
© Région Rhône-Alpes, Inventaire général du patrimoine culturel
reproduction soumise à autorisation du titulaire des droits d'exploitation

Vue partielle depuis la rue Saint-Jean.

IVR82_20124201351NUCA
Auteur de l'illustration : Simone Hartmann-Nussbaum
Date de prise de vue : 2007
© Région Rhône-Alpes, Inventaire général du patrimoine culturel
reproduction soumise à autorisation du titulaire des droits d'exploitation

Elévation sur cour.

IVR82_20124201350NUCA
Auteur de l'illustration : Simone Hartmann-Nussbaum
Date de prise de vue : 2007
© Région Rhône-Alpes, Inventaire général du patrimoine culturel
reproduction soumise à autorisation du titulaire des droits d'exploitation

Départ de l'escalier en pierre, rampe en ferronnerie.

IVR82_20124201353NUCA
Auteur de l'illustration : Simone Hartmann-Nussbaum
Date de prise de vue : 2007
© Région Rhône-Alpes, Inventaire général du patrimoine culturel
reproduction soumise à autorisation du titulaire des droits d'exploitation

Deuxième volée de l'escalier en bois, rampe en bois découpé.

IVR82_20124201354NUCA
Auteur de l'illustration : Simone Hartmann-Nussbaum
Date de prise de vue : 2007
© Région Rhône-Alpes, Inventaire général du patrimoine culturel
reproduction soumise à autorisation du titulaire des droits d'exploitation

Rampe en bois découpé.

IVR82_20124201355NUCA
Auteur de l'illustration : Simone Hartmann-Nussbaum
Date de prise de vue : 2007
© Région Rhône-Alpes, Inventaire général du patrimoine culturel
reproduction soumise à autorisation du titulaire des droits d'exploitation