



Lyon 7e
la Guillotière
156 grande rue de la Guillotière , 1 rue Tourville

Maison

Références du dossier

Numéro de dossier : IA69005116
Date de l'enquête initiale : 2003
Date(s) de rédaction : 2003
Cadre de l'étude : inventaire topographique Inventaire de la Ville de Lyon
Degré d'étude : repéré

Désignation

Dénomination : maison
Parties constituantes non étudiées : cour, boutique

Compléments de localisation

Milieu d'implantation : en ville
Références cadastrales : 1824. H 361 partie est ; 1999, AK, 27

Historique

En 1825, maison et cour, 1-3 rue de Paris, appartenant à Louis Romain. Entre 1913 et 1925, la partie ouest de la maison est démolie pour l'alignement de la rue Tourville ; le mur pignon de cette partie, plus élevé, forme l'élévation ouest de la maison. En 1871, la maison est habitée par le boulanger Glandut (annuaire Fournier) ; sur le plan de la ville de 1885, la partie sud est occupée par un hangar et un four. Une déclaration de travaux est déposée le 13 août 2002 pour une modification de façade ; elle semble être restée sans effet.

Période(s) principale(s) : limite 18e siècle 19e siècle

Description

Cette maison en rez-de-chaussée ne présente qu'une entrée de garage sur la rue Tourville ; l'accès se fait uniquement par l'intérieur de l'îlot. La boutique, désaffectée, occupe tout le rez-de-chaussée et conserve une devanture en bois. Intérieur non vu.

Éléments descriptifs

Matériau(x) du gros-œuvre, mise en œuvre et revêtement : calcaire ; pisé (?) ; enduit ; moellon
Matériau(x) de couverture : tuile plate mécanique
Étage(s) ou vaisseau(x) : 1 étage carré
Type(s) de couverture : toit à longs pans ; pignon couvert

Typologies et état de conservation

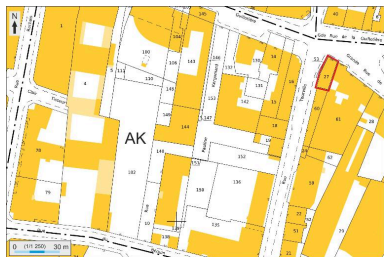
État de conservation : menacé

Statut, intérêt et protection

Comme sa voisine, 158 de la rue, cette maison est un vestige des constructions anciennes de la rue qu'il faudrait préserver.
Boutique désaffectée
Intérêt de l'œuvre : à signaler

Statut de la propriété : propriété privée

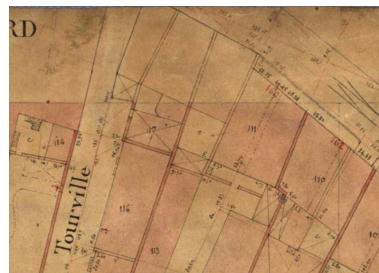
Illustrations



Plan masse et de situation,
extrait de <http://cadastre.gouv.fr>
Dess. André Céréza
IVR82_20136902396NUCA



Extrait du plan cadastral actuel
superposé sur le plan cadastral de
1825. Superposition P. Cherblanc
Phot. Maryannick Chalabi
IVR82_20096901269NUCA



Plan de la Ville. 1885. Ech. 1 :
500 (AC Lyon. 4S 250). Extrait
Phot. Maryannick Chalabi
IVR82_20096901271NUCA



Vue générale depuis le nord-ouest
Phot. Eric Dessert
IVR82_20076902413NUCA



Vue générale depuis le nord-est
Phot. Eric Dessert
IVR82_20076902414NUCA

Dossiers liés

Dossiers de synthèse :

Maisons (IA69005098) Lyon 7e, la Guillotière

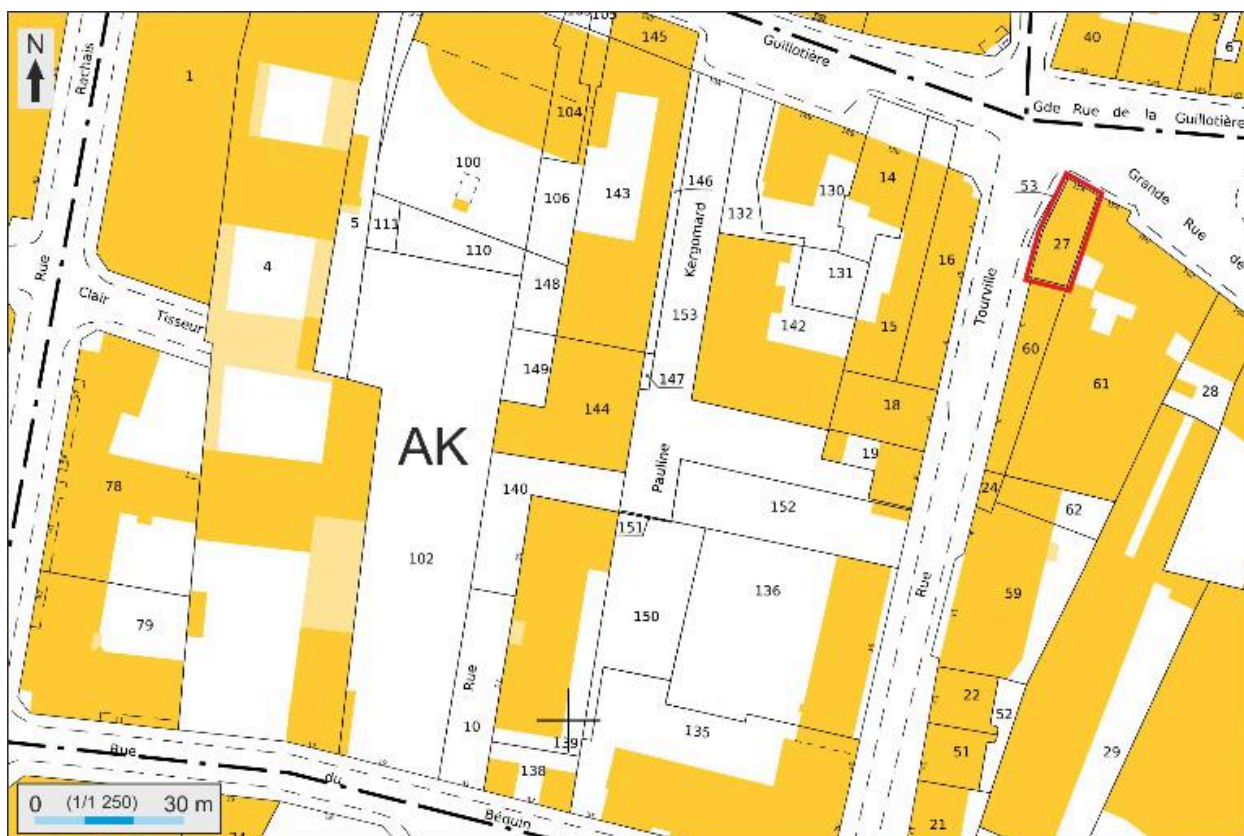
Oeuvre(s) contenue(s) :

Oeuvre(s) en rapport :

Grande rue de la Guillotière (IA69005036) Rhône-Alpes, Rhône, Lyon 7e, la Guillotière, grande rue de la Guillotière
Îlot Grande rue de la Guillotière, Domer, Garibaldi, Béguin, Tourville (IA69006976) Rhône-Alpes, Rhône, Lyon 7e,
la Guillotière, grande rue de la Guillotière , rue Tourville , rue du Béguin , rue Domer , rue Garibaldi
Rue Tourville (IA69007554) Rhône-Alpes, Rhône, Lyon 7e, la Guillotière

Auteur(s) du dossier : Maryannick Chalabi

Copyright(s) : © Région Rhône-Alpes, Inventaire général du patrimoine culturel ; © Ville de Lyon



Plan masse et de situation, extrait de <http://cadastre.gouv.fr>

IVR82_20136902396NUDA

Auteur de l'illustration : André Céréza

Date de prise de vue : 2013

© Région Rhône-Alpes, Inventaire général du patrimoine culturel ; © Ministère des finances, CIDF, Service du cadastre
reproduction soumise à autorisation du titulaire des droits d'exploitation



Extrait du plan cadastral actuel superposé sur le plan cadastral de 1825. Superposition P. Cherblanc

IVR82_20096901269NUCA

Auteur de l'illustration : Maryannick Chalabi

© Région Rhône-Alpes, Inventaire général du patrimoine culturel ; © Ville de Lyon
reproduction soumise à autorisation du titulaire des droits d'exploitation



Plan de la Ville. 1885. Ech. 1 : 500 (AC Lyon. 4S 250). Extrait

IVR82_20096901271NUCA

Auteur de l'illustration : Maryannick Chalabi

© Région Rhône-Alpes, Inventaire général du patrimoine culturel ; © Ville de Lyon
reproduction soumise à autorisation du titulaire des droits d'exploitation



Vue générale depuis le nord-ouest

IVR82_20076902413NUCA

Auteur de l'illustration : Eric Dessert

© Région Rhône-Alpes, Inventaire général du patrimoine culturel ; © Ville de Lyon
reproduction soumise à autorisation du titulaire des droits d'exploitation



Vue générale depuis le nord-est

IVR82_20076902414NUCA

Auteur de l'illustration : Eric Dessert

© Région Rhône-Alpes, Inventaire général du patrimoine culturel ; © Ville de Lyon
reproduction soumise à autorisation du titulaire des droits d'exploitation